

## 1. függelék a 6/2022. (VII. 1.) önkormányzati rendelethez

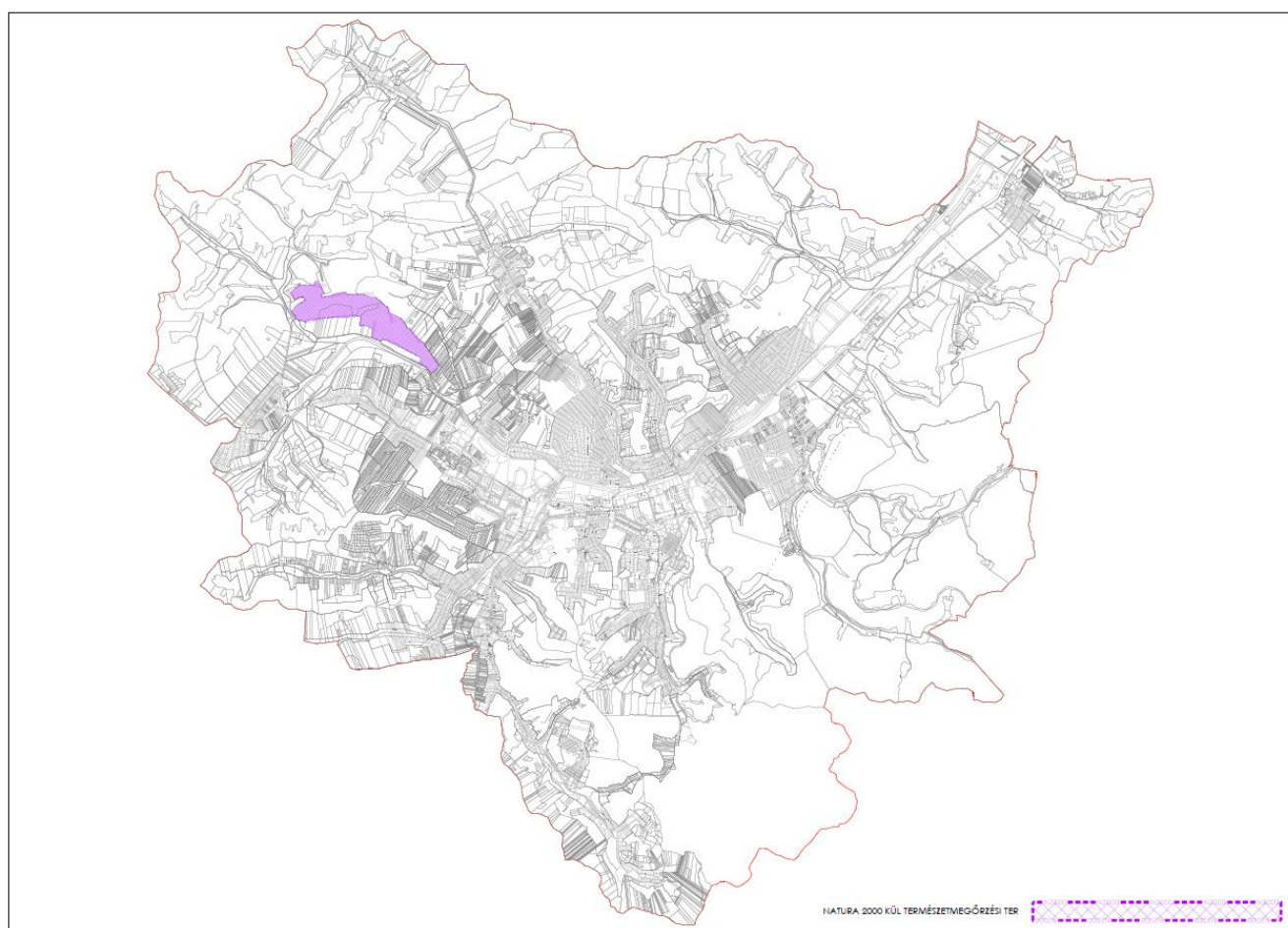
### TERMÉSZETVÉDELEMMEL ÉRINTETT TERÜLETEK

#### 1) Natura 2000 területek

Ózd közigazgatási területét az európai közösségi jelentőségű természetvédelmi rendeltetésű területekről szóló 275/2004. (X. 8.) Korm. rendeletben kihirdetett, az európai közösségi jelentőségű természetvédelmi rendeltetésű területekkel érintett földrészelekről szóló 14/2010. (V. 11.) KvVM rendelettel közzétett Natura 2000-es területek közül:

az **Ózdi Harmaci-dombok** néven kihirdetett *kiemelt jelentőségű természetmegőrzési terület* (területkódja: HUBN20027) érinti.

Az **Ózdi Harmaci-dombok** nevű Natura 2000 terület elfogadott Natura 2000 fenntartási tervvel rendelkezik, amely elérhető az állami természetvédelem honlapján.



NATURA 2000 KÜL TERMÉSZETMEGŐRZÉSI TER




#### 2) Természetközeli területek

Az OTÉK 30/A. § (1)<sup>1</sup> bekezdése értelmében a mocsár, a nádas és a sziklás terület természetközeli területnek minősülnek. Ugyanezen paragrafus (2) bekezdése értelmében a természetközeli területeken épületet elhelyezni nem lehet.

A természetközeli területek Különleges beépítésre nem szánt természetközeli terület **KbTk övezetbe kerültek besorolásra.**

<sup>1</sup> Az OTÉK 2021.07.15-én hatályos állapota szerint



 KbTk területek

### 3) Magas természeti értékű területek (MTÉT)

A 2/2002. (I. 23.) KöM-FVM együttes rendelet 2. számú mellékletében foglaltak alapján Ózd közigazgatási területe a „Heves-borsodi dombság”, és az „Ózd környéke” megnevezésű kiemelten fontos ÉTT-ek által érintett.

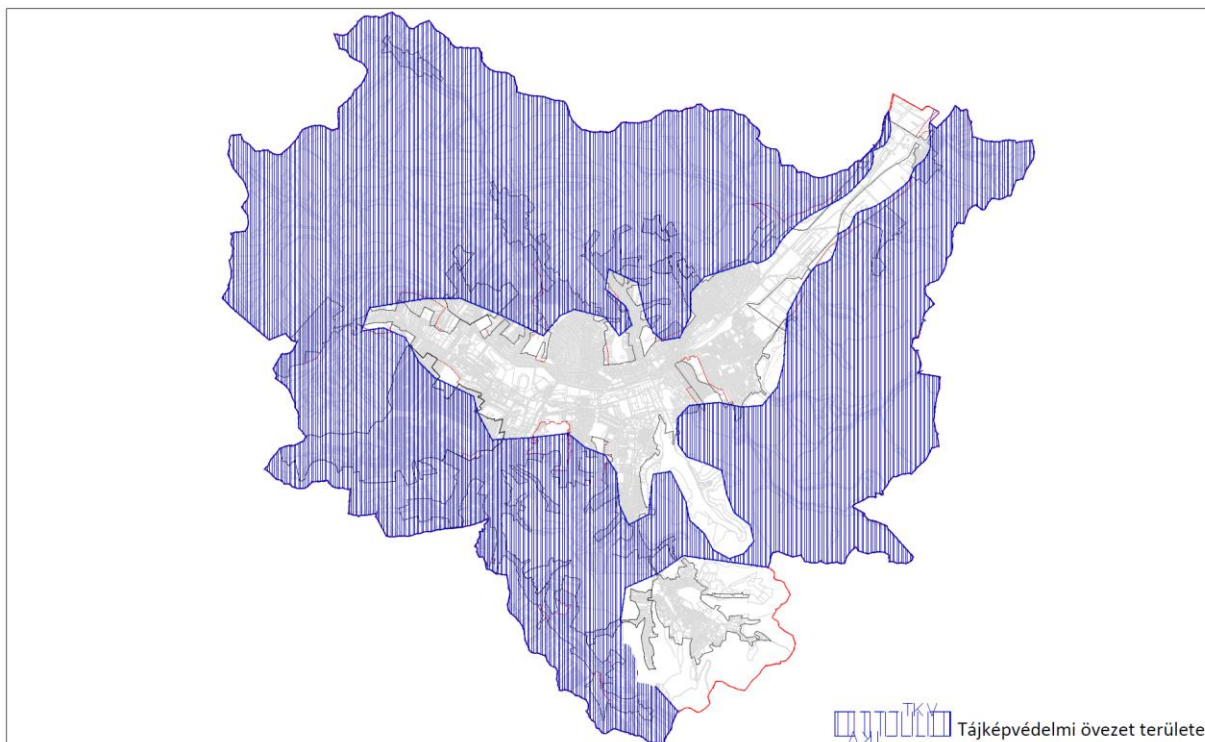
### 4) Természeti terület:


A Tvt. 15. § (1) pontjában szereplő feltételeknek eleget tevő összes terület tervezett természeti terület. Ezeken a területeken kiemelt figyelmet kell fordítani a tájkép, a természetes életközösségek (növénytakasulások) és élőhelyek megóvására.

### 5) Tájképvédelmi terület övezete

A 9/2019. (VI. 14.) MVM<sup>2</sup> rendelet 4. § a tartalmazza a „tájképvédelmi területek” övezetére vonatkozó szakmai előírásokat.

<sup>2</sup> 9/2019. (VI. 14.) MVM Rendelet. Hatályos 2020.12.19.-



 Tájképvédelmi övezet területe

## 6) Egyedi tájértékek

A természet védelméről szóló 1996. évi LIII. törvény 6. § (3) - (5) bekezdései szabályozzák az egyedi tájértékekre vonatkozó feladatokat. Ózd esetében nem készült területi felmérés.

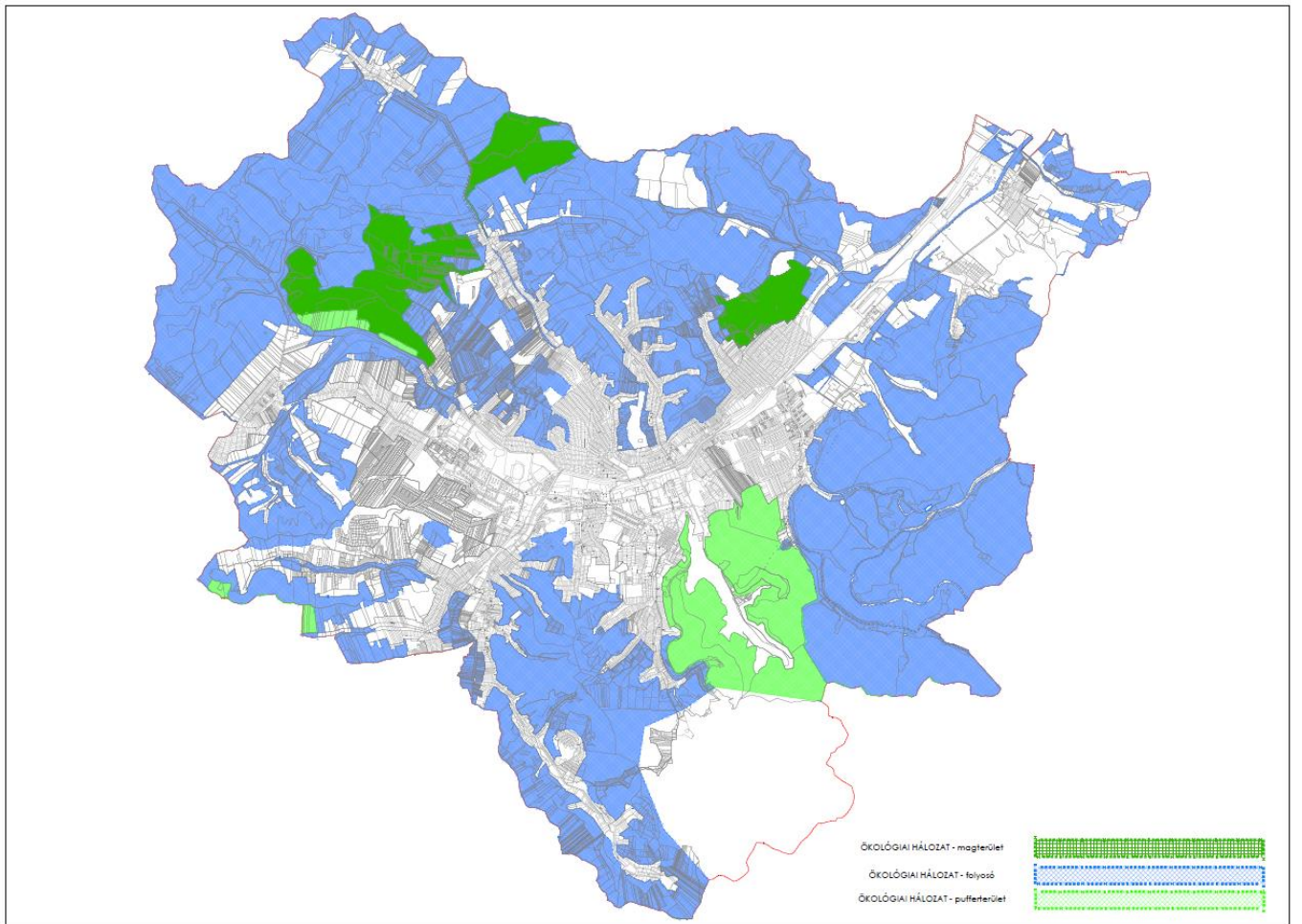
## 7) Országos jelentőségű természeti emlék:

A természet védelméről szóló 1996. évi LIII. törvény (továbbiakban: Tvt.) 23.§ (2) bekezdésében foglaltak értelmében a törvény erejénél fogva védelem alatt áll valamennyi forrás, láp, barlang, víznyelő, szikes tó, kunhalom és földvár. A Tvt. 28. § (5) bekezdése értelmében a védett források, víznyelők, földvárak, kunhalmok **országos jelentőségű természeti emlékek** minősülnek. Az e bekezdés alapján védett természeti területek országos jelentőségűnek minősülnek.



## 1) Országos ökológiai hálózat övezetei

Ózd közigazgatási területét az országos ökológiai hálózat **magterület**, **ökológiai folyosó** és **pufferterület** övezetek által érintett



ÖKOLÓGIAI HÁLÓZAT - magterület

ÖKOLÓGIAI HÁLÓZAT - folyosó

ÖKOLÓGIAI HÁLÓZAT - pufferterület

