

## Jegyzőkönyv

Készült Ózd Város Önkormányzata Képviselő-testületének 2022. június 30-án a Városháza tanácskozótermében megtartott üléséről.

### Jelen voltak:

Janiczak Dávid, Angyal Béla, Bárdosné Dulai Nikolett, Csák Árpád, Farkas Péter Barnabás, Fidrus Péter, Garami György Károly, Kellóné Mezőtúri Márta, Váradi József, Zsuponyó Anett

### Jelen voltak továbbá:

Dr. Almási Csaba	jegyző
Dr. Sztronga Eszter	aljegyző
Szabóné Nagy Zsuzsanna	PH Pénzügyi és Gazdasági Osztály vezetője
Kovács György	PH Településfejlesztési Osztály vezető-helyettese
Mihali Zsuzsanna	PH Hatósági és Szociális Osztály vezetője
Dudásné Balázs Zita	PH Humánpolitikai vezető
Berki Lajos	roma referens
Lautner Emőke	vezető településtervező
Dr. Tóth Andrea	ÓZDINVEST Kft. ügyvezetője
Berziné Szarka Ilona	Ózdi Járási Hivatal vezetője
Bukovinszky Zsolt	Ózdi Művelődési és Kommunikációs Nonprofit Kft. ügyvezetője
Molnár Gábor	Ózdi Városüzemeltető Intézmény igazgatója
Kovács Imre	Ózd Városi Rendészet vezető-helyettese
Halász Sándor	Ózdi Távhőtermelő és Szolgáltató Kft. ügyvezetője
Nagy-Mengyi Péter	Ózdi Sport- és Élmenyközpont Nonprofit Kft. ügyvezetője
Csák-Molnár Eszter	Ózdi Városi Óvodák vezető-helyettese
Csőrgőné Csépanyi Krisztina	Ózdi Városi Óvodák gazdasági vezetője
Szaniszló Károly	Ózdi Városi Könyvtár mb. igazgatója
Szaka Attila	PH köznevelési, művelődési és településfejlesztési ügyintéző
Közantal Emese	PH köznevelési, művelődési és projekt ügyintéző
Bede Bettina	jegyzőkönyvvezető (1-14. napirend)
	jegyzőkönyvvezető (15-26. napirend)

### Távol voltak:

Csutor László, Dr. Csuzda Gábor, Kiss Sándor, Obbágy Csaba, Dr. Vámos Henrietta

### Napirendi javaslat:

- 1.) Ózd Város Önkormányzata Képviselő-testületének .../... (...) önkormányzati rendelete Ózd Város Önkormányzata 2022. évi költségvetéséről szóló 1/2022. (I.28.) önkormányzati rendelet módosításáról

Előterjesztő: **Polgármester**

- 2.) Javaslat Ózd Város Településszerkezeti Tervének és a Településszerkezeti Terv Leírásának megállapítására  
Előterjesztő: **Polgármester**
- 3.) Ózd Város Önkormányzata Képviselő-testületének .../... (...) önkormányzati rendelete Ózd Város Helyi Építési Szabályzatáról és Szabályozási Tervéről  
Előterjesztő: **Polgármester**
- 4.) Javaslat az Ózd Város Önkormányzata és a VOLÁNBUSZ Zrt. között 2022. január 1-től 2023. december 31-ig érvényben lévő közszolgáltatási szerződés módosítására  
Előterjesztő: **Polgármester**
- 5.) Javaslat ügyvezetők munkaszerződésének módosítására  
Előterjesztő: **Polgármester**
- 6.) Javaslat a 916 hrsz.-ú Ózd, Puskás Tivadar út 20-25. sz. előtti partfal helyreállítási munkálataira benyújtott vis maior támogatással kapcsolatos döntés meghozatalára  
Előterjesztő: **Polgármester**
- 7.) Javaslat a 138/2019. (X.29.) határozat módosítására  
Előterjesztő: **Polgármester**
- 8.) Javaslat a 139/2019. (X.29.) határozat módosítására  
Előterjesztő: **Polgármester**
- 9.) Javaslat az Ózd Közbiztonságáért Alapítvánnyal kapcsolatos döntések meghozatalára  
Előterjesztő: **Polgármester**
- 10.) Javaslat körzeti megbízotti kinevezés véleményezésére  
Előterjesztő: **Polgármester**
- 11.) Javaslat az ózdi belterületi 9259/2, 9259/3, 9259/4 és 9258 hrsz.-ú ingatlanok hasznosítására kiírt pályázat elbírálására  
Előterjesztő: **Eseti Bizottság elnöke**
- 12.) Javaslat az Országgyűlés Hivatala helyiségigényének elbírálására  
Előterjesztő: **ÓZDINVEST Kft. ügyvezetője**
- 13.) Javaslat eszközök térítésmentes átadására a Borsod-Abaúj-Zemplén Megyei Kormányhivatal részére  
Előterjesztő: **Alpolgármester**
- 14.) Javaslat az Ózdi Művelődési és Kommunikációs Nonprofit Kft. alapító okiratának módosítására  
Előterjesztő: **Alpolgármester**
- 15.) Javaslat kerékpáros létesítmények ingyenes átvételére  
Előterjesztő: **Alpolgármester**

- 16.) Javaslat alapítványok támogatásának jóváhagyására  
Előterjesztő: **Alpolgármester**
- 17.) Javaslat civil szervezetek 2022. évi támogatására  
Előterjesztő: **Oktatási, Kulturális és Sport Bizottság elnöke**
- 18.) Javaslat a 2022/2023-as nevelési évben indítható óvodai csoportok számának, valamint a maximális csoportlétszám túllépésének engedélyezésére  
Előterjesztő: **Oktatási, Kulturális és Sport Bizottság elnöke**
- 19.) Javaslat ebrendészeti tevékenység ellátására vonatkozó szerződés megkötésére  
Előterjesztő: **Fidrus Péter önkormányzati képviselő**
- 20.) Beszámoló az Ózdi Városüzemeltető Intézmény 2021. évi szakmai és pénzügyi tevékenységéről  
Előterjesztő: **Ózdi Városüzemeltető Intézmény igazgatója**
- 21.) Tájékoztató a 2021. évben megvalósított közfoglalkoztatási programokról  
Előterjesztő: **Ózdi Városüzemeltető Intézmény igazgatója**
- 22.) Tájékoztató a településkép védelméről szóló 12/2017. (XII.4.) önkormányzati rendelet végrehajtásáról, a szabályozás gyakorlati tapasztalatairól, különös tekintettel a romos, elhagyatott ingatlanok vonatkozásában tett intézkedésekre  
Előterjesztő: **Alpolgármester**
- 23.) Tájékoztató az Ózdi Hivatásos Tűzoltó-parancsnokság 2021. évi tevékenységéről  
Előterjesztő: **Borsod-Abaúj-Zemplén Megyei Katasztrófavédelmi Igazgatóság  
Kazincbarcikai Katasztrófavédelmi Kirendeltség Ózdi Hivatásos  
Tűzoltó-parancsnokság tűzoltóparancsnoka**
- 24.) Tájékoztató Ózd és Térsége Szociális, Egészségügyi és Gyermekjóléti Integrált Intézmény által 2021. évben Ózd város lakossága részére nyújtott egészségügyi alapellátásokról  
Előterjesztő: **Ózd és Térsége Szociális, Egészségügyi és Gyermekjóléti Integrált  
Intézmény igazgatója**
- 25.) Tájékoztató Ózd és Térsége Szociális, Egészségügyi és Gyermekjóléti Integrált Intézmény által 2021. évben Ózd város lakossága részére nyújtott szociális ellátásokról  
Előterjesztő: **Ózd és Térsége Szociális, Egészségügyi és Gyermekjóléti Integrált  
Intézmény igazgatója**
- 26.) Közérdekű kérdések, bejelentések, javaslatok

- . . . -

**Janiczak Dávid** polgármester köszöntötte a megjelenteket, az ülést megnyitotta. Kérte, hogy a szavazókészülékeket kapcsolják be. A határozatképesség megállapítása céljából kért egy jelenléti szavazást. Megállapította, hogy a Képviselő-testület 10 fővel határozatképes. 5 fő jelezte távolmaradását, ezért hiányzásuk igazolt. A kiküldött meghívóból mindenki megismerhette az ülés napirendi pontjait és az anyagokat is megkapták. Kérdés, hozzászólás hiányában kérte a Képviselő-testületet, hogy a napirendi pontok elfogadásáról szavazzanak.

A szavazásban 13 képviselő vesz részt, ami alapján a Képviselő-testület 13 igen szavazattal, ellenszavazat és tartózkodás nélkül az alábbi napirendet fogadta el:

- 1.) Ózd Város Önkormányzata Képviselő-testületének .../... (...) önkormányzati rendelete Ózd Város Önkormányzata 2022. évi költségvetéséről szóló 1/2022. (I.28.) önkormányzati rendelet módosításáról  
Előterjesztő: **Polgármester**
- 2.) Javaslat Ózd Város Településszerkezeti Tervének és a Településszerkezeti Terv Leírásának megállapítására  
Előterjesztő: **Polgármester**
- 3.) Ózd Város Önkormányzata Képviselő-testületének .../... (...) önkormányzati rendelete Ózd Város Helyi Építési Szabályzatáról és Szabályozási Tervéről  
Előterjesztő: **Polgármester**
- 4.) Javaslat az Ózd Város Önkormányzata és a VOLÁNBUSZ Zrt. között 2022. január 1-től 2023. december 31-ig érvényben lévő közszolgáltatási szerződés módosítására  
Előterjesztő: **Polgármester**
- 5.) Javaslat ügyvezetők munkaszerződésének módosítására  
Előterjesztő: **Polgármester**
- 6.) Javaslat a 916 hrsz.-ú Ózd, Puskás Tivadar út 20-25. sz. előtti partfal helyreállítási munkálataira benyújtott vis maior támogatással kapcsolatos döntés meghozatalára  
Előterjesztő: **Polgármester**
- 7.) Javaslat a 138/2019. (X.29.) határozat módosítására  
Előterjesztő: **Polgármester**
- 8.) Javaslat a 139/2019. (X.29.) határozat módosítására  
Előterjesztő: **Polgármester**
- 9.) Javaslat az Ózd Közbiztonságáért Alapítvánnyal kapcsolatos döntések meghozatalára  
Előterjesztő: **Polgármester**
- 10.) Javaslat körzeti megbízotti kinevezés véleményezésére  
Előterjesztő: **Polgármester**
- 11.) Javaslat az ózdi belterületi 9259/2, 9259/3, 9259/4 és 9258 hrsz.-ú ingatlanok hasznosítására kiírt pályázat elbírálására  
Előterjesztő: **Eseti Bizottság elnöke**
- 12.) Javaslat az Országgyűlés Hivatala helyiségigényének elbírálására  
Előterjesztő: **ÓZDINVEST Kft. ügyvezetője**
- 13.) Javaslat eszközök térítésmentes átadására a Borsod-Abaúj-Zemplén Megyei Kormányhivatal részére  
Előterjesztő: **Alpolgármester**

- 14.) Javaslat az Ózdi Művelődési és Kommunikációs Nonprofit Kft. alapító okiratának módosítására  
Előterjesztő: **Alpolgármester**
- 15.) Javaslat kerékpáros létesítmények ingyenes átvételére  
Előterjesztő: **Alpolgármester**
- 16.) Javaslat alapítványok támogatásának jóváhagyására  
Előterjesztő: **Alpolgármester**
- 17.) Javaslat civil szervezetek 2022. évi támogatására  
Előterjesztő: **Oktatási, Kulturális és Sport Bizottság elnöke**
- 18.) Javaslat a 2022/2023-as nevelési évben indítható óvodai csoportok számának, valamint a maximális csoportlétszám túllépésének engedélyezésére  
Előterjesztő: **Oktatási, Kulturális és Sport Bizottság elnöke**
- 19.) Javaslat ebrendészeti tevékenység ellátására vonatkozó szerződés megkötésére  
Előterjesztő: **Fidrus Péter önkormányzati képviselő**
- 20.) Beszámoló az Ózdi Városüzemeltető Intézmény 2021. évi szakmai és pénzügyi tevékenységéről  
Előterjesztő: **Ózdi Városüzemeltető Intézmény igazgatója**
- 21.) Tájékoztató a 2021. évben megvalósított közfoglalkoztatási programokról  
Előterjesztő: **Ózdi Városüzemeltető Intézmény igazgatója**
- 22.) Tájékoztató a településkép védelméről szóló 12/2017. (XII.4.) önkormányzati rendelet végrehajtásáról, a szabályozás gyakorlati tapasztalatairól, különös tekintettel a romos, elhagyatott ingatlanok vonatkozásában tett intézkedésekre  
Előterjesztő: **Alpolgármester**
- 23.) Tájékoztató az Ózdi Hivatásos Tűzoltó-parancsnokság 2021. évi tevékenységéről  
Előterjesztő: **Borsod-Abaúj-Zemplén Megyei Katasztrófavédelmi Igazgatóság  
Kazincbarcikai Katasztrófavédelmi Kirendeltség Ózdi Hivatásos  
Tűzoltó-parancsnokság tűzoltóparancsnoka**
- 24.) Tájékoztató Ózd és Térsége Szociális, Egészségügyi és Gyermekjóléti Integrált Intézmény által 2021. évben Ózd város lakossága részére nyújtott egészségügyi alapellátásokról  
Előterjesztő: **Ózd és Térsége Szociális, Egészségügyi és Gyermekjóléti Integrált  
Intézmény igazgatója**
- 25.) Tájékoztató Ózd és Térsége Szociális, Egészségügyi és Gyermekjóléti Integrált Intézmény által 2021. évben Ózd város lakossága részére nyújtott szociális ellátásokról  
Előterjesztő: **Ózd és Térsége Szociális, Egészségügyi és Gyermekjóléti Integrált  
Intézmény igazgatója**
- 26.) Közérdekű kérdések, bejelentések, javaslatok

- . - . -

*Az előterjesztéseket a mellékelt fájl tartalmazza!*

- . - . -

*Janiczak Dávid polgármester az ülés vezetését átadta Zsuponyó Anett alpolgármesternek.*

- . - . -

### **1.) Napirend**

**Ózd Város Önkormányzata Képviselő-testületének .../... (...) önkormányzati rendelete Ózd Város Önkormányzata 2022. évi költségvetéséről szóló 1/2022. (I.28.) önkormányzati rendelet módosításáról**

**Dr. Almási Csaba** jegyző elmondta, 2022. január 27-én fogadta el a testület a költségvetést. Ez az első módosítás két negyedév eltelte után, melyben átvezetésre kerültek azok a módosítások, átcsoportosítások, amelyek ezen időszak alatt történtek. Az első félévben Magyarország Kormánya 500 M Ft-os célzott feladatok ellátására irányuló támogatásban részesítette az Önkormányzatot. Ez az összeg nem használható fel működési célokra, kiadásokra, csak az ott meghatározott három területre: Ózd Város Önkormányzata tulajdonában lévő utak felújítására, közterület rekonstrukcióra és intézmények eszközbeszerzésére. Ebből az első szakasz már ott tart, hogy jövő héten döntés születik a közbeszerzési eljárásban benyújtott pályázatokról. Tartalmazza a rendelet módosítás azt is, hogy összesen 300 M Ft tartalék képződött, amely soknak tűnik, de közben megjelent egy Kormányrendelet, ami a rezsicsökkentéssel kapcsolatos. Eszerint az önkormányzatok és az önkormányzatok gazdasági társaságai, intézményei kikerülnek a rezsicsökkentés hatása alól, egyetemes szerződésük meg fog szűnni június 30-al és augusztus 1-től új piaci viszonyok között kell az energiát beszerezni. Ennek a költségvetési hatásait elkezdték felmérni, 100 M Ft fölött lesz, ami augusztus 1-re fog világossá válni. A stabilitás miatt szükséges, hogy a képződött tartalékot erre használják fel, hogy a város intézményeinek az energia ellátása, a közvilágítás zavartalan legyen. Hitelkeretet az Önkormányzat nem igényelt, ez másodszor fordul elő az elmúlt 15 év alatt. Ez azt jelenti, hogy a költségvetés működése és végrehajtása zökkenőmentes. Minden számlát napra pontosan ki tudnak fizetni, az Önkormányzatnak hitele nincs, kötelezettségei nincsenek és az intézményrendszer működése biztosított.

**Kellóné Mezőtúri Márta** az Oktatási, Kulturális és Sport Bizottság elnöke elmondta, hogy a bizottsági ülésen 5 fő volt jelen, 5 igen szavazattal javasolják elfogadásra a rendelet-tervezetet.

**Angyal Béla** a Pénzügyi és Gazdasági Bizottság elnökhelyettese elmondta, hogy a Bizottság a rendelet-tervezetet megtárgyalta és 7 igen szavazattal elfogadásra javasolja. Az Egészségügyi és Szociális Bizottság 6 igen szavazattal javasolja elfogadásra.

**Garami György** az Ügyrendi és Rendészeti Bizottság elnöke elmondta, hogy a Bizottság a rendelet-tervezetet megtárgyalta és 8 egybehangzó igen szavazattal javasolja elfogadásra.

**Zsuponyó Anett** levezető elnök kérdés, hozzászólás, észrevétel hiányában kérte, hogy szavazzanak a rendelet-tervezet elfogadásáról.

**A szavazásban 10 képviselő vesz részt, ami alapján a Képviselő-testület 10 igen szavazattal, ellenszavazat és tartózkodás nélkül az alábbi rendeletet alkotta:**

**Ózd Város Önkormányzata Képviselő-testületének**  
**5/2022. (VII. 1.) önkormányzati rendelete**  
**Ózd Város Önkormányzata 2022. évi költségvetéséről szóló**  
**1/2022. (I.28.) önkormányzati rendelet módosításáról**

Ózd Város Önkormányzatának Képviselő-testülete az Alaptörvény 32. cikk (2) bekezdésében meghatározott eredeti jogalkotói hatáskörében, az Alaptörvény 32. cikk (1) bekezdés f) pontjában meghatározott feladatkörében eljárva az Ózd Város Önkormányzata Képviselő-testületének Szervezeti és Működési Szabályzatáról szóló 2/2018. (III. 26.) önkormányzati rendelet 5. melléklet 1.2.1. pontjában biztosított véleményezési jogkörében eljáró Ügyrendi és Rendészeti Bizottság, az 5. melléklet 2.2.1. pontjában biztosított véleményezési jogkörében eljáró Pénzügyi és Gazdasági Bizottság, az 5. melléklet 3.2.2. pontjában biztosított véleményezési jogkörében eljáró Oktatási, Kulturális és Sport Bizottság, az 5. melléklet 4.2.2. pontjában biztosított véleményezési jogkörében eljáró Egészségügy és Szociális Bizottság véleményének kikérésével a következőket rendeli el:

**1. §**

(1) Ózd Város Önkormányzata Képviselő-testületének Ózd Város Önkormányzata 2022. évi költségvetéséről szóló 1/2022. (I. 28.) önkormányzati rendelet (a továbbiakban: Rendelet) 3. § (1)–(4) bekezdései helyébe a következő rendelkezések lépnek:

„(1) Ózd Város Önkormányzatának Képviselő-testülete az Önkormányzat 2022. évi módosított költségvetésének

a) költségvetési bevételei főösszegét	<b>5.550.929 E Ft-ban</b>
b) költségvetési kiadásai főösszegét	<b>6.713.268 E Ft-ban</b>
c) finanszírozási kiadásai főösszegét	<b>109.789 E Ft-ban</b>
d) összes hiányát	<b>1.272.128 E Ft-ban</b>

állapítja meg.

(2) Az önkormányzat 2022. évi költségvetésének 1.272.128 E Ft-os hiányából

a) a működési hiány összege:	<b>710.669 E Ft</b>
b) a felhalmozási hiány összege:	<b>561.459 E Ft</b>

(3) A Képviselő-testület a (2) bekezdés a) pontja szerinti működési hiányt belső finanszírozás keretében előző évi maradványából **710.669 E Ft** összegben finanszírozza.

(4) A Képviselő-testület a (2) bekezdés b) pontja szerinti felhalmozási hiányt belső finanszírozás keretében előző évi maradványából **561.459 E Ft** összegben finanszírozza.”

(2) A Rendelet 3. § (7) bekezdése helyébe a következő rendelkezés lép:

„(7) Ózd Város Önkormányzata (4. melléklet 6. cím) 2022. évi összes kiadásainak módosított előirányzata **3.687.465 E Ft**, melyből

a) az általános tartalék összege	<b>48.902 E Ft</b>
b) a lakóterületi céltartalék összege	<b>23.065 E Ft</b>
c) a pályázati céltartalék összege	<b>11.658 E Ft</b>
d) a víziközmű fejlesztésre szolgáló kötött felhasználású tartalék összege	<b>121.087 E Ft</b>
e) az egyéb célokra képzett tartalék összege	<b>226.698 E Ft”</b>

(3) A Rendelet 3. § (9) és (10) bekezdései helyébe a következő rendelkezések lépnek:

„(9) Az Önkormányzat által irányított költségvetési szervek részére a jóváhagyott támogatás módosított összege **2.586.123 E Ft**, címenkénti részletezését a **6. melléklet** tartalmazza.

(10) A beruházási kiadások módosított előirányzata **606.948 E Ft**, a felújítási kiadások módosított előirányzata **520.083 E Ft**. Az intézményenkénti és feladatonkénti részletezését a **7. és 8. mellékletek** tartalmazzák.”

## 2. §

- (1) A Rendelet 1. melléklete helyébe az 1. melléklet lép.
- (2) A Rendelet 2. melléklete helyébe a 2. melléklet lép.
- (3) A Rendelet 3. melléklete helyébe a 3. melléklet lép.
- (4) A Rendelet 4. melléklete helyébe a 4. melléklet lép.
- (5) A Rendelet 5. melléklete helyébe az 5. melléklet lép.
- (6) A Rendelet 6. melléklete helyébe a 6. melléklet lép.
- (7) A Rendelet 7. melléklete helyébe a 7. melléklet lép.
- (8) A Rendelet 8. melléklete helyébe a 8. melléklet lép.
- (9) A Rendelet 9. melléklete helyébe a 9. melléklet lép.
- (10) A Rendelet 10. melléklete helyébe a 10. melléklet lép.
- (11) A Rendelet 11. melléklete helyébe a 11. melléklet lép.

## 3. §

Ez a rendelet a kihirdetését követő napon lép hatályba.

Dr. Almási Csaba  
jegyző

Janiczak Dávid  
polgármester



**Az önkormányzat 2022. évi költségvetésének címrendje**

**I. Költségvetési címek**

Cím száma	Cím neve
1.	Ózdi Városüzemeltető Intézmény
2.	Ózdi Városi Óvodák
3.	Ózdi Városi Könyvtár
4.	Ózdi Polgármesteri Hivatal
5.	Ózd Városi Rendészeti
6.	Ózd Város Önkormányzata

**II. Költségvetési alcímek**

Cím száma	Alcím száma	Megnevezése
4.		<b>Ózdi Polgármesteri Hivatal</b>
	1.	Hivatali igazgatási kiadások
	2.	Hivatal üzemeltetésével kapcsolatos kiadások
6.		<b>Ózd Város Önkormányzata</b>
	1.	Államhatalmi és végrehajtó szervezetek tevékenységei
	2.	Önkormányzati vagyonnal való gazdálkodással kapcsolatos feladatok
	3.	Közbiztonság
	4.	Közúti közlekedés
	5.	Környezetvédelem
	6.	Kommunális létesítményekkel kapcsolatos feladatok
	7.	Város-és községgazdálkodási egyéb szolgáltatások
	8.	Egészségügy
	9.	Szabadidő, sport, kultúra és vallás
	10.	Oktatás
	11.	Szociális védelem

**III. Kiemelt kiadási előirányzatok**

1. K1 Személyi juttatások
2. K2 Munkaadókat terhelő járulékok és szociális hozzájárulási adó
3. K3 Dologi kiadások
4. K4 Ellátottak pénzbeli juttatásai
5. K5 Egyéb működési célú kiadások
6. K6 Beruházások
7. K7 Felújítások
8. K8 Egyéb felhalmozási célú kiadások
9. K9 Finanszírozási kiadások

**IV. Kiemelt bevételi előirányzatok**

1. B1 Működési célú támogatások államháztartáson belülről
2. B2 Felhalmozási célú támogatások államháztartáson belülről
3. B3 Közhatalmi bevételek
4. B4 Működési bevételek
5. B5 Felhalmozási bevételek
6. B6 Működési célú átvett pénzeszközök
7. B7 Felhalmozási célú átvett pénzeszközök
8. B8 Finanszírozási bevételek

**Az intézmények és az Önkormányzat 2022. évi módosított bevételi forrásai kiemelt előirányzatokként**

Adatok: ezer Ft-ban

Kiemelt előirányzat	Megnevezés	2022. évi előirányzat	Változások		2022. évi módosított előirányzat (június)
			Központi és Önkormányzati intézkedéssel összefüggő	Intézményi kezdeményezés alapján	
<b>I. INTÉZMÉNYEK BEVÉTELEI</b>					
<b>B1</b>	<b>Működési célú támogatások államháztartáson belülről</b>				
	<b>B16 Egyéb működési célú támogatások bevételei államháztartáson belülről</b>				
	<b>Egyéb fejezeti kezelésű előirányzatból</b>				
	• Országgyűlési képviselő választás és országos népszavazás támogatása			17 332	17 332
	<b>Elkülönített állami pénzalapoktól</b>				
	• Közfoglalkoztatás támogatása			175 596	175 596
	<b>Társulástól és költségvetési szervezettől</b>				
	• EFOP-1.4.2-16-2016-00001 "Gyerekesély program az ózdi járásban" projekt támogatása	10 170			10 170
	<b>Egyéb működési célú támogatások bevételei államháztartáson belülről összesen:</b>	<b>10 170</b>	<b>0</b>	<b>192 928</b>	<b>203 098</b>
	<b>Működési célú támogatások államháztartáson belülről összesen:</b>	<b>10 170</b>	<b>0</b>	<b>192 928</b>	<b>203 098</b>
<b>B2</b>	<b>Felhalmozási célú támogatások államháztartáson belülről</b>				
	<b>B25 Egyéb felhalmozási célú támogatások államháztartáson belülről</b>				
	<b>Egyéb fejezeti kezelésű előirányzatból</b>				
	• Országgyűlési képviselő választás és országos népszavazás támogatása			2 810	2 810
	<b>Elkülönített állami pénzalapoktól</b>				
	• Közfoglalkoztatás támogatásából kisértékű tárgyi eszközök beszerzése (konyhai eszközök, ételszállító badella, porszívó, vasaló, asztali gyalu)			822	822
	<b>Felhalmozási célú támogatások államháztartáson belülről összesen:</b>	<b>0</b>	<b>0</b>	<b>3 632</b>	<b>3 632</b>
<b>B3</b>	<b>Közhatalmi bevételek</b>	<b>500</b>			<b>500</b>
<b>B4</b>	<b>Működési bevételek</b>	<b>165 182</b>		<b>703</b>	<b>165 885</b>
<b>B5</b>	<b>Működési célú átvett pénzeszközök</b>				
	<b>B75 Egyéb működési célú támogatások államháztartáson belülről</b>				
	<b>Háztartásoktól</b>				
	• Könyvtári szolgáltatások támogatására			28	28
	<b>Működési célú támogatások államháztartáson belülről összesen:</b>	<b>0</b>	<b>0</b>	<b>28</b>	<b>28</b>
	<b>Költségvetési bevételek összesen:</b>	<b>175 852</b>	<b>0</b>	<b>197 291</b>	<b>373 143</b>
<b>B8</b>	<b>Finanszírozási bevételek</b>				
	<b>B813 Maradvány igénybevétele</b>				
	• működési célú	0	149 829		149 829
	• felhalmozási célú	0	26 497		26 497
	<b>Maradvány igénybevétele összesen:</b>	<b>0</b>	<b>176 326</b>	<b>0</b>	<b>176 326</b>
	<b>Finanszírozási bevételek összesen:</b>	<b>0</b>	<b>176 326</b>	<b>0</b>	<b>176 326</b>
	<b>INTÉZMÉNYEK BEVÉTELEI ÖSSZESEN:</b>	<b>175 852</b>	<b>176 326</b>	<b>197 291</b>	<b>549 469</b>

Adatok: ezer Ft-ban

Kiemelt előirányzat	Megnevezés	2022. évi előirányzat	Változások		2022. évi módosított előirányzat (június)
			Központi és Önkormányzati intézkedéssel összefüggő	Intézményi kezdeményezés alapján	

## II. ÖNKORMÁNYZAT BEVÉTELEI

### B1 Működési célú támogatások államháztartáson belülről

#### B11 Önkormányzatok működési támogatásai

##### B111 Helyi önkormányzatok működésének általános támogatása

• Önkormányzati hivatal működésének támogatása	325 224	2 456		327 680
• Település-üzemeltetéshez kapcsolódó feladatellátás támogatása				
• Zöldterület-gazdálkodással kapcsolatos feladatok ellátásának támogatása	53 454	1 697		55 151
• Közvilágítás fenntartásának támogatása	79 000	2 173		81 173
• Köztemető fenntartással kapcsolatos feladatok támogatása	100			100
• Kőutak fenntartásának támogatása	49 825	1 229		51 054
• Egyéb önkormányzati feladatok támogatása	92 389	3 422		95 811
• Lakotti külterülettel kapcsolatos feladatok támogatása	20			21
• Nem közművel összegyűjtött háztartási szennyvíz ártalmatlanítására	292			292
<b>Helyi önkormányzatok működésének általános támogatásai összesen:</b>	<b>600 304</b>	<b>10 978</b>	<b>0</b>	<b>611 282</b>

##### B112 Települési önkormányzatok egyes köznevelési feladatainak támogatása

• Óvodapedagógusok és az óvodapedagógusok nevelő munkáját közvetlenül segítők bértámogatása	675 731	79 634		755 365
• Óvoda működtetési támogatás	120 230	24 060		144 290
• Kiegészítő támogatás az óvodapedagógusok minősítéséből adódó többlet kiadásokhoz	22 626	3 716		26 342
<b>Települési önkormányzatok egyes köznevelési feladatainak támogatása összesen:</b>	<b>818 587</b>	<b>107 410</b>	<b>0</b>	<b>925 997</b>

##### B113 Települési önkormányzatok szociális, gyermekjóléti és gyermekéktézeti feladatainak támogatása

• Települési önkormányzatok szociális feladatainak egyéb támogatása	332 364			332 364
• <u>Egyes szociális és gyermekjóléti feladatok támogatása</u>				
• Család- és gyermekjóléti szolgálat	35 157	6 900		42 057
• Család- és gyermekjóléti központ	45 212	11 462		56 674
• Szociális étkeztetés	29 836	2 640		32 476
• Házi segítségnyújtás				
- Személyi gondozás	54 503	11 726		66 229
• Időskorúak nappali intézményi ellátása	6 769	1 710		8 479
• Szenvdélybetegek nappali intézményi ellátása	32 221	3 612		35 833
• Hajléktalanok nappali intézményi ellátása	18 701	2 448		21 149
• Szoc. és nyugdíjpol. felelős miniszter által kijelölt intézmény	10 066	980		11 046
• Bölcsőde támogatása				
- Bértámogatás	89 400	27 350		116 750
- Üzemeltetési támogatás	22 566			22 566
• Hajléktalanok éjjeli menedékhelye	10 941	1 443		12 384
• Hajléktalanok átmeneti szállása	27 353	3 608		30 961

Adatok: ezer Ft-ban

Kiemelt előirányzat	Megnevezés	2022. évi előirányzat	Változások		2022. évi módosított előirányzat (június)
			Központi és Önkormányzati intézkedéssel összefüggő	Intézményi kezdeményezés alapján	
	<u>Időskorúak ápoló-gondozó otthoni ellátásához</u>				
	▪ Szakmai dolgozók bértámogatása	130 500	22 757		153 257
	▪ Intézmény-üzemeltetési támogatása				0
	<u>Gyermekétkeztetés támogatása</u>				
	▪ Bértámogatás	122 222	24 088		146 310
	▪ Üzemeltetési támogatás	219 508	14 900		234 408
	▪ Rászoruló gyermekek szünidei étkeztetésének támogatása	7 226	-81		7 145
	▪ Támogató szolgáltatás	14 331	1 947		16 278
	▪ Szenvedélybetegek részére nyújtott közösségi alapellátás	10 734	960		11 694
	▪ Óvodai és iskolai szociális segítő tevékenység támogatása	30 497			30 497
	▪ Szociális ágazati összevont pótlék (I-V. havi)		50 214		50 214
	▪ Egészségügyi kiegészítő pótlék (I-V. havi)		548		548
	<b>Települési önkormányzatok szociális, gyermekjóléti és gyermek-étkeztetési feladatainak támogatása összesen:</b>	<b>1 250 107</b>	<b>189 212</b>	<b>0</b>	<b>1 439 319</b>
	<b>B114 Települési önkormányzatok kulturális feladatainak támogatása</b>				
	- Települési önkormányzatok nyilvános könyvtári és közművelődési feladatainak támogatása	75 724			75 724
	<b>Települési önkormányzatok kulturális feladatainak támogatása összesen:</b>	<b>75 724</b>	<b>0</b>	<b>0</b>	<b>75 724</b>
	<b>B115 Működési célú költségvetési támogatások és kiegészítő támogatások</b>				
	- Lakossági víz- és csatornaszolgáltatás támogatása		5 566		5 566
	<b>Működési célú költségvetési támogatások és kiegészítő támogatások összesen:</b>	<b>0</b>	<b>5 566</b>	<b>0</b>	<b>5 566</b>
	<b>Önkormányzatok működési támogatásai összesen:</b>	<b>2 744 722</b>	<b>313 166</b>	<b>0</b>	<b>3 057 888</b>
	<b>B16 Egyéb működési célú támogatások bevételei államháztartáson belülről</b>				
	- <u>Fejezeti kezelésű előirányzatból EU-s programokra és azok hazai társfinanszírozására</u>				
	▪ TOP-7.1.1-16-H-ESZA-2021-02219 Községi együttműködések kialakítása Ózdon és a térségben			1 999	1 999
	- <u>Egyéb fejezeti kezelésű előirányzatból</u>				
	▪ Biztos Kezdet Gyerekház működtetésére	8 146			8 146
	- <u>Társulástól</u>				
	▪ <u>Ózdi Kistérség Többcélú Társulásától</u>				
	◦ Munkaszervezeti feladatokhoz	4 293			4 293
	◦ Belső ellenőrzési feladatokhoz	6 125			6 125
	- <u>Elkülönített állami pénzalapoktól</u>				
	▪ Közfoglalkoztatás bértámogatása (Polgármesteri Hivatalban)			1 761	1 761
	<b>Egyéb működési célú támogatások bevételei államháztartáson belülről összesen:</b>	<b>18 564</b>	<b>0</b>	<b>3 760</b>	<b>22 324</b>
	<b>Működési célú támogatások államháztartáson belülről összesen:</b>	<b>2 763 286</b>	<b>313 166</b>	<b>3 760</b>	<b>3 080 212</b>
	<b>B2. Felhalmozási célú támogatások államháztartáson belülről</b>				
	<b>B21. Felhalmozási célú önkormányzati támogatások</b>				
	▪ Vis maior támogatás (EBR 506453) - Domb utcai támfal			32 596	32 596
	▪ Ózdi Városi Óvodák Mogorós-völgyi Tagóvodájának felújítása			39 615	39 615

Adatok: ezer Ft-ban

Kiemelt előirányzat	M e g n e v e z é s	2022. évi előirányzat	Változások		2022. évi módosított előirányzat (június)
			Központi és Önkormányzati intézkedéssel összefüggő	Intézményi kezdeményezés alapján	
-	Ózd Város Önkormányzata fejlesztési feladatainak támogatása (1104/2022. (III.2.) Korm. határozat)			500 000	500 000
<b>Felhalmozási célú önkormányzati támogatások összesen:</b>		<b>0</b>	<b>0</b>	<b>572 211</b>	<b>572 211</b>
<b>Felhalmozási célú támogatások államháztartáson belülről összesen:</b>		<b>0</b>	<b>0</b>	<b>572 211</b>	<b>572 211</b>
<b>B3</b>	<b><u>Közhatalmi bevételek</u></b>				
	<b>B34 <u>Vagyoni típusú adók</u></b>				
-	Építményadó	285 000			285 000
<b>Vagyoni típusú adók összesen:</b>		<b>285 000</b>	<b>0</b>	<b>0</b>	<b>285 000</b>
	<b>B351 <u>Értékesítési és forgalmi adók</u></b>				
-	Helyi iparüzési adó	1 060 000			1 060 000
<b>Termékek és szolgáltatások adói összesen:</b>		<b>1 060 000</b>	<b>0</b>	<b>0</b>	<b>1 060 000</b>
	<b>B36 <u>Egyéb közhatalmi bevételek</u></b>				
-	Bírság, pótlék	7 500			7 500
-	Talajterhelési díj	4 000			4 000
<b>Egyéb közhatalmi bevételek összesen:</b>		<b>11 500</b>	<b>0</b>	<b>0</b>	<b>11 500</b>
<b>Közhatalmi bevételek összesen:</b>		<b>1 356 500</b>	<b>0</b>	<b>0</b>	<b>1 356 500</b>
<b>B4</b>	<b><u>Működési bevételek</u></b>				
	<b>B401 <u>Készletértékesítés ellenértéke</u></b>			28	28
	<b>B402 <u>Szolgáltatások ellenértéke</u></b>				
•	Erdőművelésből, faértékesítésből származó bevétel	3 000			3 000
•	<u>Tárgyi eszközök bérbeadásából származó bevételek</u>				
▪	Távközlési szolgáltatók által fizetett bérleti díj	2 541			2 541
▪	MOL Nyrt által fizetett ingatlan bérleti díja (autógáz töltőállomás)	1 150			1 150
▪	KB 2001 Kft által fizetett bérleti díj	96			96
▪	CHILI-HORSE SPORT Egyesület ingatlan bérleti díj	600			600
▪	<u>ÉRV Zrt-től</u>				
▪	2 db szippantó gépjármű bérleti díja	400			400
▪	Csatornatisztító jármű bérleti díja	3 600			3 600
▪	Szennyvízberuházás projekt keretén belül beszerzett munkagép és a hozzátartozó kiegészítő eszközök bérleti díja	720			720
<b>Szolgáltatások ellenértéke összesen:</b>		<b>12 107</b>	<b>0</b>	<b>0</b>	<b>12 107</b>
	<b>B404 <u>Tulajdonosi bevételek</u></b>				
•	<u>Vadászati jog bérbeadásából származó bevétel</u>				
▪	Vadászati haszonbérleti díj			149	149
•	<u>Tárgyi eszközök üzemeltetésbe adásából származó bevétel</u>				
▪	<u>ÓZDINVEST Kft-től</u>				
▪	Bérlakások üzemeltetési díja	5 000			5 000
▪	Nem lakáscélú ingatlanok üzemeltetési díja	3 000			3 000
▪	Temető üzemeltetési díja	1 924			1 924
▪	Piac üzemeltetési díja	7 561			7 561

Adatok: ezer Ft-ban

Kiemelt előirányzat	Megnevezés	2022. évi előirányzat	Változások		2022. évi módosított előirányzat (június)
			Központi és Önkormányzati intézkedéssel összefüggő	Intézményi kezdeményszerzés alapján	
	• <u>ÉRV Zrt-től</u>				
	▪ Üzemeltetésből származó mennyiségarányos bérleti díj	63 900			63 900
	<u>Tulajdonosi bevételek összesen</u>	<u>81 385</u>	<u>0</u>	<u>149</u>	<u>81 534</u>
<b>B406</b>	<b><u>Kiszámlázott általános forgalmi adó</u></b>				
	• <u>ÓZDINVEST Kft</u> által fizetett üzemeltetési díj ÁFA-ja	4 721			4 721
	• <u>ÉRV Zrt-től</u>				
	▪ Mennyiségarányos bérleti díj ÁFA-ja	17 253			17 253
	▪ 2 db szippantó gépjármű bérleti díj ÁFA-ja	108			108
	▪ Csatornatisztító jármű bérleti díj ÁFA-ja	972			972
	▪ Szennyvízberuházás projekt keretén belül beszerzett munkagép és a hozzátartozó kiegészítő eszközök bérleti díj ÁFA-ja	194			194
	<u>Kiszámlázott általános forgalmi adó összesen</u>	<u>23 248</u>	<u>0</u>	<u>0</u>	<u>23 248</u>
<b>B408</b>	<b><u>Egyéb kapott kamatok és kamattellegű bevételek</u></b>				
	- Kamatjávírás			192	192
	<u>Egyéb működési bevételek összesen:</u>	<u>0</u>	<u>0</u>	<u>192</u>	<u>192</u>
<b>B411</b>	<b><u>Egyéb működési bevételek</u></b>				
	• Jogosulatlanul igénybe vett szociális juttatások visszatérítése			1 101	1 101
	• Egyéb működési bevételek			15	15
	<u>Egyéb működési bevételek összesen:</u>	<u>0</u>	<u>0</u>	<u>1 116</u>	<u>1 116</u>
	<u>Működési bevételek összesen:</u>	<u>116 740</u>	<u>0</u>	<u>1 485</u>	<u>118 225</u>
<b>B5</b>	<b><u>Felhalmozási bevételek</u></b>				
<b>B52</b>	<b><u>Ingatlanok értékesítése</u></b>				
	- Lakás és egyéb ingatlanértékesítésből származó bevétel	50 000			50 000
	<u>Felhalmozási bevételek összesen:</u>	<u>50 000</u>	<u>0</u>	<u>0</u>	<u>50 000</u>
<b>B7</b>	<b><u>Felhalmozási célú átvett pénzeszközök</u></b>				
<b>B74</b>	<b><u>Felhalmozási célú visszatérítendő támogatások, kölcsönök visszatérülése államháztartáson kívülről</u></b>				
	- ÓZDINVEST Kft-től kölcsön törlesztése	638			638
	<u>Felhalmozási célú átvett pénzeszközök összesen:</u>	<u>638</u>	<u>0</u>	<u>0</u>	<u>638</u>
	<u>Költségvetési bevételek összesen: (B1+B2+...+B7)</u>	<u>4 287 164</u>	<u>313 166</u>	<u>577 456</u>	<u>5 177 786</u>
<b>B8</b>	<b><u>Finanszírozási bevételek</u></b>				
<b>B81</b>	<b><u>Belföldi finanszírozás bevételei</u></b>				
<b>B813</b>	<b><u>Maradvány igénybevétele</u></b>				
	• működési célú	350 000	281 958	-71 118	560 840
	• felhalmozási célú	60 000	403 844	71 118	534 962
	<u>Maradvány igénybevétele összesen:</u>	<u>410 000</u>	<u>685 802</u>	<u>0</u>	<u>1 095 802</u>
	<u>Finanszírozási bevételek összesen:</u>	<u>410 000</u>	<u>685 802</u>	<u>0</u>	<u>1 095 802</u>
	<b>ÖNKORMÁNYZAT BEVÉTELEI ÖSSZESEN:</b>	<b>4 697 164</b>	<b>998 968</b>	<b>577 456</b>	<b>6 273 588</b>
	<b>BEVÉTELEK MINDÖSSZESEN:</b>	<b>4 873 016</b>	<b>1 175 294</b>	<b>774 747</b>	<b>6 823 057</b>

**A 2022. évi módosított bevételi források intézményenkénti részletezése**

Cím száma	Megnevezés	Adatok: ezer Ft-ban										
		Működési célú támogatások államháztartáson belülről B1	Felhalmozási célú támogatások államháztartáson belülről B2	Közhatalmi bevételek B3	Működési bevételek B4	Felhalmozási bevételek B5	Működési célú átvett pénzeszközök B6	Felhalmozási célú átvett pénzeszközök B7	Külsőségi bevételek összesen B1+...+B7	Finanzírozási bevételek B8	Bevételek összesen B1+...+B8	
1	Eredeti előirányzat				145 522				145 522			145 522
	Változások	166 587			0				166 587	146 944	313 531	
	Módosított előirányzat	166 587	0	0	145 522	0	0	0	312 109	146 944	459 053	
2	Eredeti előirányzat				11 841				11 841		11 841	
	Változások	6 178	822						7 000	10 330	17 330	
	Módosított előirányzat	6 178	822	0	11 841	0	0	0	18 841	10 330	29 171	
3	Eredeti előirányzat				736				736		736	
	Változások	2 338			0		28		2 366	4 144	6 510	
	Módosított előirányzat	2 338	0	0	736	0	28	0	3 102	4 144	7 246	
4	Eredeti előirányzat	10 170			7 083				17 253		17 253	
	Változások	17 332	2 810						20 142	13 772	33 914	
	Módosított előirányzat	27 502	2 810	0	7 083	0	0	0	37 395	13 772	51 167	
5	Eredeti előirányzat			500					500		500	
	Változások	493			703				1 196	1 136	2 332	
	Módosított előirányzat	493	0	500	703	0	0	0	1 696	1 136	2 832	
Intézmények Összesen:	Eredeti előirányzat	10 170	0	500	165 182	0	0	0	175 852	0	175 852	
	Változások	192 928	3 632	0	703	0	28	0	197 291	176 326	373 617	
	Módosított előirányzat	203 098	3 632	500	165 885	0	28	0	373 143	176 326	549 469	
6	Eredeti előirányzat	2 763 286		1 356 500	116 740	50 000		638	4 287 164	410 000	4 697 164	
	Változások	316 926	572 211		1 485				890 622	685 802	1 576 424	
	Módosított előirányzat	3 080 212	572 211	1 356 500	118 225	50 000	0	638	5 177 786	1 095 802	6 273 588	
MINDÖSSZESEN:	Eredeti előirányzat	2 773 456	0	1 357 000	281 922	50 000	0	638	4 463 016	410 000	4 873 016	
	Változások	509 854	575 843	0	2 188	0	28	0	1 087 913	862 128	1 950 041	
	Módosított előirányzat	3 283 310	575 843	1 357 000	284 110	50 000	28	638	5 550 929	1 272 128	6 823 057	



4. melléklet az 5/2022. (VII.1.) önkormányzati rendelethez  
"4. melléklet az 1/2022. (I. 28.) önkormányzati rendelethez"

Az intézmények és az Önkormányzat 2022. évi módosított kiadási előirányzatai  
címenként és kiemelt előirányzatokként

Cím Al- cím elölir.	Kiemelt	Megnevezés	2022. évi eredeti előirányzat	Változások	Adatok: ezer Ft-ban 2022. évi módosított előirányzat június
<b>I. INTÉZMÉNYEK KIADÁSAI</b>					
<b>1. Órdi Városüzemeltető Intézmény</b>					
<b>K1</b>		<b><u>Személyi juttatások</u></b>	<b>477 121</b>		<b>477 121</b>
		<u>Képviselő-testületi hatáskörben</u>			
		- 2021. évi maradványból			
		▪ Közfoglalkoztatás 2022. évi előlege terhére teljesítendő kiadásokra		94 381	94 381
		<u>Intézményi kezdeményezésre</u>			
		▪ Közfoglalkoztatás személyi juttatásaira (átvett pénzeszközből)		138 235	138 235
		<b>Személyi juttatások összesen:</b>	<b>477 121</b>	<b>232 616</b>	<b>709 737</b>
<b>K2</b>		<b><u>Munkaadókat terhelő járulékok és szociális hozzájárulási adó</u></b>	<b>76 671</b>		<b>76 671</b>
		<u>Képviselő-testületi hatáskörben</u>			
		- 2021. évi maradványból			
		▪ Közfoglalkoztatás 2022. évi előlege terhére teljesítendő kiadásokra		7 314	7 314
		<u>Intézményi kezdeményezésre</u>			
		▪ Közfoglalkoztatás járuléka (átvett pénzeszközből)		9 049	9 049
		<b>Munkaadókat terhelő járulékok és szociális hozzájárulási adó</b>	<b>76 671</b>	<b>16 363</b>	<b>93 034</b>
<b>K3</b>		<b><u>Dologi kiadások</u></b>	<b>398 720</b>		<b>398 720</b>
		<u>Képviselő-testületi hatáskörben</u>			
		- Mecseksey úti buszváró tetőjavítása			
		▪ Lakóterületi céltartalékból (8.vk.)		60	60
		- Tánicsics telep I. társasház mellett kétállásos salakos parkoló kialakítása			
		▪ Lakóterületi céltartalékból (9.vk.)		144	144
		▪ Gimnázium sportpálya mellett ötállásos salakos parkoló kialakítása			
		▪ Lakóterületi céltartalékból (9.vk.)		761	761
		▪ Szennai és Susai közösségi házak belső festése			
		▪ Lakóterületi céltartalékból (6.vk.)		350	350
		▪ Bolyki iskola udvarán som csemete telepítés			
		▪ Lakóterületi céltartalékból (5.vk.)		20	20
		▪ Halász útról a hétvégi házakhoz vezető út salakozása, murvázása			
		▪ Lakóterületi céltartalékból (5.vk.)		360	360
		▪ 2021. évi maradványból áthúzódó feladatokra			
		▪ Uraj-Susa területén lévő utak javítására		60	60
		▪ Szállítói tartozások rendezésére		27	27
		▪ 2021. évi szabad maradványból			
		▪ 2022. évi dologi kiadások fedezetére		21 421	21 421
		▪ Szabad maradvány elvonása Önkormányzati kiadások Általános tartalékába		-21 421	-21 421
		<u>Intézményi kezdeményezésre</u>			
		▪ Közfoglalkoztatás dologi kiadásaira (átvett pénzeszközből)		19 303	19 303
		<b>Beruházáshoz kapcsolódó dologi kiadások</b>			
		Feladatonkénti részletes felsorolása a 7. sz. mellékletben		503	503
		<b>Dologi kiadások összesen:</b>	<b>398 720</b>	<b>21 588</b>	<b>420 308</b>

Cím Al- Kiemelt	Megnevezés	2022. évi eredeti előirányzat	Változások	2022. évi módosított előirányzat június
cím előír.				
<b>K6</b>	<b><u>Beruházások</u></b>			
	Feladatonkénti részletes felsorolása a 7. sz. mellékletben:	23 226	25 332	48 558
<b>K7</b>	<b><u>Felújítások</u></b>			
	Feladatonkénti részletes felsorolása a 8. sz. mellékletben:		12 022	12 022
<b>Ózdi Városüzemeltető Intézmény</b>				
<b>költségvetési kiadásai összesen:</b>		<b>975 738</b>	<b>307 921</b>	<b>1 283 659</b>

## 2. Ózdi Városi Óvodák

<b>K1</b>	<b><u>Személyi juttatások</u></b>	840 684		840 684
	<u>Intézményi kezdeményezésre</u>			
	▪ Közfoglalkoztatás személyi kiadásaira (átvett pénzeszközből)		5 734	5 734
	<b>Személyi juttatások összesen:</b>	<b>840 684</b>	<b>5 734</b>	<b>846 418</b>
<b>K2</b>	<b><u>Munkaadókat terhelő járulékok és szociális hozzájárulási adó</u></b>	121 569		121 569
	<u>Intézményi kezdeményezésre</u>			
	▪ Közfoglalkoztatásjárulékaire (átvett pénzeszközből)		444	444
	<b>Munkaadókat terhelő járulékok és szociális hozzájárulási adó</b>	<b>121 569</b>	<b>444</b>	<b>122 013</b>
<b>K3</b>	<b><u>Dologi kiadások</u></b>	154 637		154 637
	<u>Képviselő-testületi hatáskörben</u>			
	- Nemzetőr úti Óvoda gyermeknapj programjára			
	▪ Lakóterületi céltartalékból (2.vk.)		60	60
	▪ Egyéb tárgyi eszközök vásárlása (gázüst többletköltsége, tárgyalóasztal, székek stb.)			
	▪ átcsoportosítás beruházási kiadási előirányzatra		-860	-860
	▪ <u>2021. évi maradványból áthúzódó feladatokra</u>			
	▪ Szállítói tartozások rendezésére		8 358	8 358
	▪ <u>2021. évi szabad maradványból</u>			
	▪ 2022. évi dologi kiadások fedezetére		1 972	1 972
	▪ Szabad maradvány elvonása Önkormányzati kiadások Általános tartalékába		-1 972	-1 972
	<u>Többletigény</u>			
	- Dologi kiadások fedezetére (élelmiszer alapanyag ár növekedés) (Egyéb célokra képzett tartalékból)		10 000	10 000
	<b>Dologi kiadások összesen:</b>	<b>154 637</b>	<b>17 558</b>	<b>172 195</b>
<b>K6</b>	<b><u>Beruházások</u></b>			
	Feladatonkénti részletes felsorolása a 7. sz. mellékletben:	2 220	1 732	3 952
<b>K7</b>	<b><u>Felújítások</u></b>			
	Feladatonkénti részletes felsorolása a 8. sz. mellékletben:	10 450	4 600	15 050
<b>Ózdi Városi Óvodák</b>				
<b>költségvetési kiadásai összesen:</b>		<b>1 129 560</b>	<b>30 068</b>	<b>1 159 628</b>

## 3. Ózdi Városi Könyvtár

<b>K1</b>	<b><u>Személyi juttatások</u></b>	28 989		28 989
	<u>Képviselő-testületi hatáskörben</u>			
	▪ <u>2021. évi maradványból</u>			
	▪ Közfoglalkoztatás 2022. évi előlege terhére teljesítendő kiadásokra		1 288	1 288

		Adatok: ezer Ft-ban		
<i>Cím Al- Kiemelt</i>	<i>Megnevezés</i>	<i>2022. évi eredeti</i>	<i>Változások</i>	<i>2022. évi</i>
<i>cím előir.</i>		<i>előirányzat</i>		<i>módosított</i>
				<i>előirányzat június</i>
	<u>Intézményi kezdeményezésre</u>			
	- Közfoglalkoztatás személyi kiadásaira (átvett pénzeszközből)		2 101	2 101
	<b>Személyi juttatások összesen:</b>	<b>28 989</b>	<b>3 389</b>	<b>32 378</b>
<b>K2</b>	<b><u>Munkaadókat terhelő járulékok és szociális hozzájárulási adó</u></b>	<b>4 454</b>		<b>4 454</b>
	<u>Képviselő-testületi hatáskörben</u>			
	- <u>2021. évi maradványból</u>			
	• Közfoglalkoztatás 2022. évi előlege terhére teljesítendő kiadásokra		100	100
	<u>Intézményi kezdeményezésre</u>			
	- Közfoglalkoztatás járulékaire (átvett pénzeszközből)		137	137
	<b>Munkaadókat terhelő járulékok és szociális hozzájárulási adó</b>			
	<b>összesen:</b>	<b>4 454</b>	<b>237</b>	<b>4 691</b>
<b>K3</b>	<b><u>Dologi kiadások</u></b>			
	<u>Képviselő-testületi hatáskörben</u>	20 557		20 557
	- Ózdi Kajajos Baráti Társaság támogatása (átcsoportosítás alapítványok, karitatív és egyéb szervezetek támogatásából)		30	30
	- Kisértékű tárgyi eszközök vásárlása (átcsoportosítás beruházási kiadási előirányzatra)		-165	-165
	- Ünnepi könyvhét, Országos Könyvtári Napok támogatása (átcsoportosítás városi rendezvények keretből)		200	200
	<u>Intézményi kezdeményezésre</u>			
	- Könyvtári szolgáltatások támogatására (háztartásoktól átvett pénzeszközből)		28	28
	- Közfoglalkoztatás dologi kiadásaira (átvett pénzeszközből)		100	100
	<b>Dologi kiadások összesen:</b>	<b>20 557</b>	<b>193</b>	<b>20 750</b>
<b>K6</b>	<b><u>Beruházások</u></b>			
	Feladatonkénti részletes felsorolása a 7. sz. mellékletben		165	165
<b>K7</b>	<b><u>Felújítások</u></b>			
	Feladatonkénti részletes felsorolása a 8. sz. mellékletben		1 000	1 000
	<b>Ózdi Városi Könyvtár</b>			
	<b>költségvetési kiadásai összesen:</b>	<b>54 000</b>	<b>4 984</b>	<b>58 984</b>
<b>4.</b>	<b><u>Ózdi Polgármesteri Hivatal</u></b>			
	<b>1. <u>Hivatali igazgatási kiadások</u></b>			
	<b>K1 <u>Személyi juttatások</u></b>	358 525		358 525
	- EFOP-1.4.2-16-2016-00001 "Gyerekesély program az ózdi járásban" projekt személyi juttatásai	9 000		9 000
	- Országgyűlési képviselő választás és országos népszavazás személyi kiadásaira			
	• Egyéb fejezeti kezelésű működési célú támogatás NVI-től		11 456	11 456
	<u>Képviselő-testületi hatáskörben</u>			
	- <u>2021. évi maradványból áthúzódó feladatokra</u>			
	• TOP-7.1.1-16 "KÖSZI ÓZD!" Közösségi színterek fejlesztése Ózdon projekt áthúzódó kiadásaira		1 040	1 040
	• Egyéb áthúzódó kötelezettségek személyi kiadásainak rendezésére		6 073	6 073

<i>Cím Al- Kiemelt</i>	<i>Megnevezés</i>	<i>2022. évi eredeti</i>	<i>Változások</i>	<i>2022. évi</i>
<i>cím előír.</i>		<i>előirányzat</i>		<i>módosított</i>
				<i>előirányzat június</i>
	<b><u>Beruházáshoz kapcsolódó személyi kiadások</u></b>			
	Feladatonkénti részletes felsorolása a 7. sz. mellékletben		7 474	7 474
	<b><i>Személyi juttatások összesen:</i></b>	<b>367 525</b>	<b>26 043</b>	<b>393 568</b>
	<b><i>K2 Munkaadókat terhelő járulékok és szociális hozzájárulási adó</i></b>	<b>55 029</b>		<b>55 029</b>
	EFOP-1.4.2-16-2016-00001 "Gyerekesély program az ózdi járásban" projekt járulékai	1 170		1 170
	Országgyűlési képviselő választás és országos népszavazás járulékaira			
	▪ Egyéb fejezeti kezelésű működési célú támogatás NVI-től		1 664	1 664
	<b><u>Képviselő-testületi hatáskörben</u></b>			
	2021. évi maradványból áthúzódó feladatokra			
	▪ TOP-7.1.1-16 "KÖSZI ÓZD!" Közösségi szinterek fejlesztése Ózdon projekt áthúzódó kiadásaira		138	138
	▪ Egyéb áthúzódó kötelezettségek járulékainak rendezésére		1 642	1 642
	<b><u>Beruházáshoz kapcsolódó szociális hozzájárulási adó</u></b>			
	Feladatonkénti részletes felsorolása a 7. sz. mellékletben		981	981
	<b><i>Munkaadókat terhelő járulékok és szociális hozzájárulási adó összesen:</i></b>	<b>56 199</b>	<b>4 425</b>	<b>60 624</b>
	<b><i>K3 Dologi kiadások</i></b>	<b>7 446</b>		<b>7 446</b>
	- KIR felügyeleti audit és felkészítés költsége	400		400
	- Országgyűlési képviselő választás és országos népszavazás dologi kiadásaira			
	▪ Egyéb fejezeti kezelésű működési célú támogatás NVI-től		4 212	4 212
	<b><u>Képviselő-testületi hatáskörben</u></b>			
	2021. évi maradványból áthúzódó feladatokra			
	▪ TOP-7.1.1-16 "KÖSZI ÓZD!" Közösségi szinterek fejlesztése Ózdon projekt áthúzódó kiadásaira		116	116
	<b><i>Dologi kiadások összesen:</i></b>	<b>7 846</b>	<b>4 328</b>	<b>12 174</b>
	<b><i>Hivatali igazgatási kiadások összesen:</i></b>	<b>431 570</b>	<b>34 796</b>	<b>466 366</b>
	<b><i>2. Polgármesteri Hivatal üzemeltetésével kapcsolatos kiadások</i></b>			
	<b><i>K3 Dologi kiadások</i></b>	<b>80 000</b>		<b>80 000</b>
	<b><u>Képviselő-testületi hatáskörben</u></b>			
	- 2021. évi maradványból áthúzódó feladatokra			
	▪ Szállítói tartozások rendezésére		4 763	4 763
	<b><i>Dologi kiadások összesen:</i></b>	<b>80 000</b>	<b>4 763</b>	<b>84 763</b>
	<b><i>K6 Beruházások</i></b>			
	Feladatonkénti részletes felsorolása a 7. sz. mellékletben	8 000	2 810	10 810
	<b><i>Polgármesteri Hivatal üzemeltetésével kapcsolatos kiadások összesen:</i></b>	<b>88 000</b>	<b>7 573</b>	<b>95 573</b>
	<b><i>Ózdi Polgármesteri Hivatal költségvetési kiadásai összesen:</i></b>	<b>519 570</b>	<b>42 369</b>	<b>561 939</b>
	<b><i>5. Ózdi Városi Rendészet</i></b>			
	<b><i>K1 Személyi juttatások</i></b>	<b>50 000</b>		<b>50 000</b>
	<b><u>Képviselő-testületi hatáskörben</u></b>			
	2021. évi maradványból			
	▪ Közfoglalkoztatás 2022. évi előlege terhére teljesítendő kiadásokra		172	172

Cím Al- Kiemelt cim előir.	Megnevezés	2022. évi eredeti előirányzat	Változások	2022. évi módosított előirányzat június
	- Túlmunka díjazására ▪ Általános tartalékból		770	1 770
	<u>Intézményi kezdeményezésre</u>			
	▪ Közfoglalkoztatás személyi kiadásaira (átvett pénzeszközből)		463	463
	▪ Működési bevételi többletből		591	591
	<u>Személyi juttatások összesen:</u>	<u>50 000</u>	<u>2 996</u>	<u>52 996</u>
<b>K2</b>	<b><u>Munkaadókat terhelő járulékok és szociális hozzájárulási adó</u></b>	<b>8 000</b>		<b>8 000</b>
	<u>Képviselő-testületi hatáskörben</u>			
	▪ 2021. évi maradványból			
	▪ Közfoglalkoztatás 2022. évi előlege terhére teljesítendő kiadásokra		14	14
	- Túlmunka díjazására ▪ Általános tartalékból		230	230
	<u>Intézményi kezdeményezésre</u>			
	▪ Közfoglalkoztatás járuléka (átvett pénzeszközből)		30	30
	▪ Működési bevételi többletből		77	77
	<u>Munkaadókat terhelő járulékok és szociális hozzájárulási adó összesen:</u>	<u>8 000</u>	<u>351</u>	<u>8 351</u>
<b>K3</b>	<b><u>Dologi kiadások</u></b>	<b>10 000</b>		<b>10 000</b>
	<u>Képviselő-testületi hatáskörben</u>			
	- 2021. évi szabad maradványból			
	▪ 2022. évi dologi kiadások fedezetére		950	950
	▪ Szabad maradvány elvonása Önkormányzati kiadások Általános tartalékába		-950	-950
	<u>Intézményi kezdeményezésre</u>			
	▪ Működési bevételi többletből		35	35
	<u>Dologi kiadások összesen:</u>	<u>10 000</u>	<u>35</u>	<u>10 035</u>
	<u>Ózd Városi Rendészet kötségvetési kiadásai összesen:</u>	<u>68 000</u>	<u>3 382</u>	<u>71 382</u>
<b>INTÉZMÉNYEK KÖLTSÉGVETÉSI KIADÁSAI</b>				
<b>ÖSSZESEN:(1+2 +...+.5 címek együtt)</b>		<b>2 746 868</b>	<b>388 724</b>	<b>3 135 592</b>

## 6. ÓZD VÁROS ÖNKORMÁNYZATA

### 1. Államhatalmi és végrehajtó szervezetek tevékenységei

#### ▪ Képviselő-testület kiadásai

<b>K1</b>	<b><u>Személyi juttatások</u></b>	<b>77 290</b>		<b>77 290</b>
<b>K2</b>	<b><u>Munkaadókat terhelő járulékok és szociális hozzájárulási adó</u></b>	<b>11 367</b>		<b>11 367</b>
<b>K3</b>	<b><u>Dologi kiadások</u></b>	<b>13 529</b>		<b>13 529</b>
	<b><u>Felújításokhoz kapcsolódó dologi kiadások</u></b>			
	Feladatonkénti részletes felsorolása a 8. sz. mellékletben		190	190
	<u>Dologi kiadások összesen:</u>	<u>13 529</u>	<u>190</u>	<u>13 719</u>
	<u>Képviselő-testület kiadásai összesen:</u>	<u>102 186</u>	<u>190</u>	<u>102 376</u>

#### **K5** **Egyéb működési célú kiadások**

##### **K502** **Elvonások és befizetések**

###### **K5021**

▪ 2020. évi feladatalapú támogatások Kincstár helyszíni ellenőrzése alapján visszafizetési kötelezettség		7 826		7 826
----------------------------------------------------------------------------------------------------------	--	-------	--	-------

Cím Al- Kiemelt cim előír.	Megnevezés	2022. évi eredeti előirányzat	Változások	2022. évi módosított előirányzat június
	<ul style="list-style-type: none"> <li>▪ Az önkormányzat általános, köznevelési, szociális és gyermekjóléti feladataihoz kapcsolódó támogatásból fel nem használt rész visszafizetése</li> <li>▪ 2021. évi maradvány</li> </ul>		22 655	22 655
<b>Elvonások és befizetések összesen:</b>		<b>0</b>	<b>30 481</b>	<b>30 481</b>
<b>K506 <u>Egyéb működési célú támogatások államháztartáson belülre</u></b>				
<b><u>Ózdi Kistérség Többcélú Társulásának</u></b>				
	▪ Kistérségi Társulási tagdíj	17 109		17 109
	▪ Belső ellenőrzési feladatok ellátásához	4 791		4 791
	▪ Munkaszervezeti feladatokhoz	2 737		2 737
<b><u>Ózdi Roma Nemzetiségi Önkormányzatnak</u></b>				
	▪ működés feltételeinek biztosítása	7 500		7 500
<b><u>Ózdi Német Nemzetiségi Önkormányzatnak</u></b>				
	▪ működés feltételeinek biztosítása	1 000		1 000
<b><u>Egyéb működési célú támogatások államháztartáson belülre összesen</u></b>		<b>33 137</b>	<b>0</b>	<b>33 137</b>
<b><u>Egyéb működési célú kiadások összesen:</u></b>		<b>33 137</b>	<b>30 481</b>	<b>63 618</b>
<b>Államhatalmi és végrehajtó szervezetek tevékenységei összesen:</b>		<b>135 323</b>	<b>30 671</b>	<b>165 994</b>

## 2. Önkormányzati vagyonnal való gazdálkodással kapcsolatos feladatok

### **K3 Dologi kiadások**

▪ Önkormányzati vagyon biztosítási díja	1 020		1 020
▪ 2021. évi maradványból		628	628
▪ Egyéb célokra képzett tartalékból		872	872
▪ ÓZDINVEST Kft által fizetett üzemeltetési díj utáni ÁFA befizetés (bevételrel összefüggésben)	5 035		5 035
▪ ÓZDINVEST Kft-nek kedvezményes bérleti díj utáni ÁFA befizetés	1 079		1 079
▪ <b><u>ÉRV Zrt-től</u></b>			
▪ üzemeltetésből származó mennyiségarányos bérleti díj utáni ÁFA befizetés (bevételrel összefüggésben)	17 253		17 253
▪ 2 db szippantó gépjármű bérleti díj utáni ÁFA befizetése (bevételrel összefüggésben)	108		108
▪ csatormatisztító jármű bérleti díj utáni ÁFA befizetés (bevételrel összefüggésben)	972		972
▪ szennyvízberuházás projekt keretén belül beszerzett munkagép és a hozzátartozó kiegészítő eszközök bérleti díj utáni ÁFA befizetés (bevételrel összefüggésben)	194		194
- Ingatlanok tulajdonjogának, ingatlannyilvántartásának rendezésével, önkormányzati ingatlanok értékesítésével, (értékbecslések, energetikai tanusítványok, telekhatár rendezések, művelési ág változás kiadásai) földhivatali szolgáltatási díjakkal, ill. nem hiteles tulajdoni lapok számítógépes előállításához szükséges program szolgáltatási díjával kapcsolatos kiadásokra	8 500		8 500
▪ Egyéb célokra képzett tartalékból		2 000	2 000
- Kerékpárút ingatlannyilvántartásba vételéhez kapcsolódó eljárási díjak	1 000		1 000
▪ 2021. évi maradványból		578	578
- Önkormányzat beszerzéseinek közbeszerzési díjára, hirdetményi díjakra	3 000		3 000
▪ 2021. évi maradványból		8 000	8 000
- Szociális városrehabilitáció projekt honlap tárhely díja	10		10
▪ Projektben el nem számolható költségek			
▪ TOP-1.4.1-19-BO1-2019-00043 Bölcsődei férőhelyek kialakítása, bővítése (Katona József úti Bölcsőde)	18 000		18 000

Cím Al- Kiemelt cím előír.	Megnevezés	2022. évi eredeti előirányzat	Változások	2022. évi módosított előirányzat június
	Projektek megvalósítása során el nem számolható költségekre	4 000		4 000
	• 2021. évi maradványból		557	557
	• Átcsoportosítás Pályázatok előkészítésével kapcsolatos kiadásokra		-20 000	-20 000
	• Átcsoportosítás beruházás dologi kiadására TOP-1.4.1-19-BO1-2019-00043 Bölcsődei férőhelyek kialakítása, bővítése projekt e építési napló nyitására		-1	-1
	• Átcsoportosítás Környezetvédelem - Egyéb felhalmozási célú támogatások államháztartáson belülre TOP-2.1.3-16-BO1-2017-00034 Volny úti csapadékcsonatorna - Támogatási előleg visszafizetése záró elszámolás keretében		-342	-342
	Erdészeti munkák szakmai irányítására	3 050		3 050
	• 2021. évi maradványból		254	254
	<b>Pályázatok előkészítésével kapcsolatos kiadásokra</b>			
	• 2021. évi maradványból		20 000	20 000
	• Átcsoportosítás Projektekben el nem számolható költségek előirányzatából		20 000	20 000
	• Pályázati céltartalékból		14 000	14 000
	• TOP_Plusz-3.3.1-21 kódszámú „Gyermeknevelést támogató humán infrastruktúra fejlesztése” c. pályázat Ózd, Nemzetőr úti Tagóvoda infrastrukturális fejlesztése előkészítési költségeire			
	átcsoportosítás felújításhoz kapcsolódó dologi kiadásra		-3 355	-3 355
	• TOP_Plusz-2.1.1-21 kódszámú „Önkormányzati épületek energetikai korszerűsítése” c. pályázat ÓVI épületének energetikai korszerűsítése előkészítési költségére			
	átcsoportosítás felújításhoz kapcsolódó dologi kiadásra		-5 643	-5 643
	• TOP_Plusz-1.1.3-21 kódszámú "Helyi és térségi turizmusfejlesztés" c. pályázat Múzeum, Olvasó, LégÓzd épületek és környezetük turisztikai fejlesztése előkészítési költségére átcsoportosítás a beruházáshoz kapcsolódó dologi kiadásokra			
			-8 001	-8 001
	• TOP_Plusz-1.2.1-21-BO1-2022-00056 kódszámú "Élhető települések" c. pályázat keretében "Zöld sziget Ózdon" Stadion, Ifjúsági Park, Horgászto környezetének fejlesztése előkészítési költségére átcsoportosítás a Polgármesteri Hivatal beruházáshoz kapcsolódó személyi jellegű kiadására			
			-3 390	-3 390
	• TOP_Plusz-1.2.1-21 kódszámú "Élhető települések" c. pályázat Vízgazdálkodási beavatkozások-ózdí csapadékvíz elvezető patakok, árkok rendbetétele előkészítési költségére átcsoportosítás beruházáshoz kapcsolódó dologi kiadásra			
			-5 017	-5 017
	• TOP_Plusz-1.1.1-21 kódszámú "Helyi gazdaságfejlesztés" c. pályázat - Ózd, Zöldmezős ipartelep környezetében kamionparkoló létesítése - előkészítési költségére átcsoportosítás beruházáshoz kapcsolódó dologi kiadásra			
			-5 990	-5 990
	• TOP_Plusz-3.1.2-21 kódszámú "Szociális célú városrehabilitáció (ESZA+)" c. pályázat -Velence telepi városrehabilitáció folytatása - előkészítési költségére átcsoportosítás dologi kiadásra			
			-3 000	-3 000
	• TOP_Plusz-1.2.2-21 kódszámú " Szociális célú városrehabilitáció (ERFA)" c. pályázat - Velence telepi városrehabilitáció folytatása -előkészítési költségére átcsoportosítás felújításhoz kapcsolódó dologi kiadásra			
			-3 000	-3 000
	• TOP_Plusz-3.3.2-21 kódszámú "Helyi egészségügyi és szociális infrastruktúra fejlesztése" c. pályázat -Nemzetőr úti háziorvosi rendelő épületének felújítása előkészítési költségére átcsoportosítás felújításhoz kapcsolódó dologi kiadásra			
			-2 500	-2 500
	• TOP_Plusz-3.3.2-21 kódszámú "Helyi egészségügyi és szociális infrastruktúra fejlesztése" c. pályázat - Nappali Melegedő épületének felújítása előkészítési költségére átcsoportosítás felújításhoz kapcsolódó dologi kiadásra			
			-2 500	-2 500

Cím Al- Kiemelt	Megnevezés	2022. évi eredeti előirányzat	Változások	2022. évi módosított előirányzat június
cím előír.				
	<ul style="list-style-type: none"> <li>- BM pályázat - Ózdi Városi Óvodák Mogyorós-völgyi Tagóvodája felújítása önjerejére átcsoportosítás felújítás kiadásra</li> <li>- BM pályázat Ózd, Vár utcai partomlás helyreállítás önjerejére átcsoportosítás felújítási kiadásra</li> </ul>		-6 991 -4 377	-6 991 -4 377
	<b>Dologi kiadások összesen:</b>	<b>63 221</b>	<b>-7 218</b>	<b>56 003</b>
<b>K6</b>	<b><u>Beruházások</u></b>			
	Feladatonkénti részletes felsorolása a 7. sz. mellékletben		6 700	6 700
<b>K7</b>	<b><u>Felújítások</u></b>			
	Feladatonkénti részletes felsorolása a 8. sz. mellékletben	18 213	43 204	61 417
<b>K8</b>	<b><u>Egyéb felhalmozási célú kiadások</u></b>			
	<b><u>K89 Egyéb felhalmozási célú támogatások államháztartáson kívülre</u></b>			
	- Önkormányzati többségi tulajdonú nem pénzügyi vállalkozásnak			
	- <u>ÓZDINVEST KFT-nek</u>			
	- önkormányzati tulajdonú ingatlanok fejlesztési alapjára történő befizetéshez	4 564		4 564
	- <u>Egyéb vállalkozásnak</u>			
	- Pedagógus társasház felújítási alapjára	250		250
	- Brassói úti Székház felújítási alapjára	200		200
	<b>Egyéb felhalmozási célú kiadások összesen:</b>	<b>5 014</b>	<b>0</b>	<b>5 014</b>
	<b>Önkormányzati vagyonnal való gazdálkodással kapcsolatos feladatok összesen:</b>	<b>86 448</b>	<b>42 686</b>	<b>129 134</b>
<b>3.</b>	<b><u>Közbiztonság</u></b>			
<b>K3</b>	<b><u>Dologi kiadások</u></b>			
	- Térfigyelő rendszer és eszközeinek karbantartása	600		600
	<b>Dologi kiadások összesen:</b>	<b>600</b>	<b>0</b>	<b>600</b>
<b>K5</b>	<b><u>Egyéb működési célú kiadások</u></b>			
	<b><u>K506 Egyéb működési célú támogatások államháztartáson belülre</u></b>			
	- Ózdi Rendőrkapitányság részére túlmunka díjazására		2 000	2 000
	<b>Egyéb működési célú támogatások államháztartáson belülre összesen</b>	<b>0</b>	<b>2 000</b>	<b>2 000</b>
	<b>Egyéb működési célú kiadások összesen:</b>	<b>0</b>	<b>2 000</b>	<b>2 000</b>
<b>K6</b>	<b><u>Beruházások</u></b>			
	Feladatonkénti részletes felsorolása a 7. sz. mellékletben		5 146	5 146
	<b>Közbiztonság kiadásai összesen:</b>	<b>600</b>	<b>7 146</b>	<b>7 746</b>
<b>4.</b>	<b><u>Közüti közlekedés</u></b>			
<b>K3</b>	<b><u>Dologi kiadások</u></b>			0
	<b><u>Beruházásokhoz kapcsolódó dologi kiadások</u></b>			
	Feladatonkénti részletes felsorolása a 7. sz. mellékletben		5 990	5 990
	<b>Dologi kiadások összesen:</b>	<b>0</b>	<b>5 990</b>	<b>5 990</b>



Cím Al- Kiemelt	Megnevezés	2022. évi eredeti előirányzat	Változások	2022. évi módosított előirányzat június
cím előir.				
<b>K5</b>	<b><u>Egyéb működési célú kiadások</u></b>			
	<b><u>K512 Egyéb működési célú támogatások államháztartáson kívülre</u></b>			
	- <u>Egyéb vállalkozásnak</u>			
	- <u>VOLÁNBUSZ Közlekedési Zrt.</u>			
	- 2021. évről áthúzódó III-IV. negyedév, 2022. évi I-II. negyedévi működési támogatás, hozzájárulás a helyközi személyszállítási közszolgáltatás igénybevételének költségeihez (ITM Megállapodás)	140 000		140 000
	<b><u>Egyéb működési célú kiadások összesen:</u></b>	<b>140 000</b>	<b>0</b>	<b>140 000</b>
<b>K7</b>	<b><u>Felújítások</u></b>			
	Feladatonkénti részletes felsorolása a 8. sz. mellékletben	50 000	278 351	328 351
	<b>Közúti közlekedés összesen:</b>	<b>190 000</b>	<b>284 341</b>	<b>474 341</b>
<b>5. Környezetvédelem</b>				
<b>K3</b>	<b><u>Dologi kiadások</u></b>			
	- Környezetvédelmi Intézkedési Terv feladataihoz	2 000		2 000
	- Új Önkormányzati Környezetvédelmi Program (2020-2025) készítésére	8 500		8 500
	- Parlagfű elleni védekezésre	500		500
	- Ózd, Gál-völgye úti rekultivált hulladéklerakó utógondozási munkáira			
	- kaszálás, áramdíj, kerítés javítás	990		990
	- 2021. évi maradványból		155	155
	- Egyéb célokra képzett tartalékból gázkinyerő rendszer üzemeltetésének elszámolására		750	750
	- Monitoring kutak (TESCO, UNICO területén)	1 350		1 350
	- Állatvédelmi keret	1 000		1 000
	<b><u>Beruházásokhoz kapcsolódó dologi kiadások</u></b>			
	Feladatonkénti részletes felsorolása a 7. sz. mellékletben		7 727	7 727
	<b><u>Dologi kiadások összesen:</u></b>	<b>14 340</b>	<b>8 632</b>	<b>22 972</b>
<b>K5</b>	<b><u>Egyéb működési célú kiadások</u></b>			
	<b><u>K506 Egyéb működési célú támogatások államháztartáson belülre</u></b>			
	- <u>Sajó-Bódva Völgye és Környéke Hulladékkezelési Önkormányzati Társulásnak tagdíj</u>	2 350		2 350
	<b><u>Egyéb működési célú támogatások államháztartáson belülre összesen:</u></b>	<b>2 350</b>	<b>0</b>	<b>2 350</b>
	<b><u>K512 Egyéb működési célú támogatások államháztartáson kívülre</u></b>			
	- <u>Egyéb vállalkozásnak</u>			
	- <u>ÉRV Zrt-nek nem közművel összegyűjtött háztartási szennyvíz ártalmatlanítására (központi támogatásból)</u>	292	5 566	5 858
	<b><u>Egyéb működési célú támogatások államháztartáson kívülre összesen:</u></b>	<b>292</b>	<b>5 566</b>	<b>5 858</b>
	<b><u>Egyéb működési célú kiadások összesen:</u></b>	<b>2 642</b>	<b>5 566</b>	<b>8 208</b>
<b>K6</b>	<b><u>Beruházások</u></b>			
	Feladatonkénti részletes felsorolása a 7. sz. mellékletben		248	248
<b>K7</b>	<b><u>Felújítások</u></b>			
	Feladatonkénti részletes felsorolása a 8. sz. mellékletben		9 657	9 657

<i>Cím Al- Kiemelt</i>	<i>Megnevezés</i>	<i>2022. évi eredeti előirányzat</i>	<i>Változások</i>	<i>2022. évi módosított előirányzat június</i>
<i>cím előir.</i>				
<b>K8</b>	<b><u>Egyéb felhalmozási célú kiadások</u></b>			
<b>K84</b>	<b><u>Egyéb felhalmozási célú támogatások államháztartáson belülre</u></b>			
	- TOP-2.1.3-16-BO1-2017-00034 Volny úti csapadékcsonna - támogatási előleg visszafizetése záró elszámolás keretében			
	▪ Projektekben el nem számolható költségek előirányzatából		342	342
	<b><u>Egyéb felhalmozási célú kiadások összesen:</u></b>	<b>0</b>	<b>342</b>	<b>342</b>
	<b>Környezetvédelem összesen:</b>	<b>16 982</b>	<b>24 445</b>	<b>41 427</b>
<b>6.</b>	<b><u>Kommunális létesítményekkel kapcsolatos feladatok</u></b>			
<b>K3</b>	<b><u>Dologi kiadások</u></b>			
	- Közvilágítás, térfigyelő kamerák áramdíja, bérleti díja	120 000		120 000
	- Karácsonyi díszvilágítás, elemek pótlása	3 900		3 900
	- Közkutas ivóvízszolgáltatás kiadásaira	7 000		7 000
	<b><u>Beruházásokhoz kapcsolódó dologi kiadások</u></b>			
	Feladatonkénti részletes felsorolása a 7. sz. mellékletben		1 377	1 377
	<b><u>Dologi kiadások összesen:</u></b>	<b>130 900</b>	<b>1 377</b>	<b>132 277</b>
<b>K6</b>	<b><u>Beruházások</u></b>			
	Feladatonkénti részletes felsorolása a 7. sz. mellékletben	5 000	47 572	52 572
	<b>Kommunális létesítményekkel kapcsolatos feladatok összesen:</b>	<b>135 900</b>	<b>48 949</b>	<b>184 849</b>
<b>7.</b>	<b><u>Város-és községgazdálkodási egyéb szolgáltatások</u></b>			
<b>K1</b>	<b><u>Személyi juttatások</u></b>			
	<b><u>Intézményi kezdeményezésre</u></b>			
	▪ Közfoglalkoztatás személyi kiadásaira a Polgármesteri Hivatalban (átvett pénzeszközből)		1 654	1 654
	<b><u>Személyi juttatások összesen:</u></b>	<b>0</b>	<b>1 654</b>	<b>1 654</b>
<b>K2</b>	<b><u>Munkaadókat terhelő járulékok és szociális hozzájárulási adó</u></b>			
	<b><u>Intézményi kezdeményezésre</u></b>			
	▪ Közfoglalkoztatás járulékaira (átvett pénzeszközből)		107	107
	<b><u>Munkaadókat terhelő járulékok és szociális hozzájárulási adó összesen:</u></b>	<b>0</b>	<b>107</b>	<b>107</b>
<b>K3</b>	<b><u>Dologi kiadások</u></b>			
	- Önkormányzat pénzforgalmával kapcsolatos kiadások (bankköltség, kezelési költségek, számlavezetési díjak, tranzakciós illetékek)	10 000		10 000
	- Likvid hitel kamata, rendelkezésre tartási jutaléka	5 000		5 000
	▪ Átcsoportosítás Egyéb célokra képzett tartalékokra		-5 000	-5 000
	- Főépítész megbízási díjára (2022.03.01-től egy évre)	1 020		1 020
	- Egységes Területalapú Támogatás előkészítésével, valamint megvalósításával kapcsolatos feladatokra (megbízási szerződés)			
	▪ 2021. évi maradványból		200	200
	- Településrendezési Terv elkészítésére és egyéb önkormányzati főépítész feladatok ellátására			
	▪ 2021. évi maradványból		1 695	1 695
	▪ Egyéb célokra képzett tartalékból		135	135
	<b><u>Felújításokhoz kapcsolódó dologi kiadások</u></b>			
	Feladatonkénti részletes felsorolása a 8. sz. mellékletben		7 208	7 208
	<b><u>Dologi kiadások összesen:</u></b>	<b>16 020</b>	<b>4 238</b>	<b>20 258</b>

Cím Al- Kiemelt cím előír.	Megnevezés	2022. évi eredeti előirányzat	Változások	2022. évi módosított előirányzat június
<b>K5</b>	<b><u>Egyéb működési célú kiadások</u></b>			
	<b><u>K513. Tartalékok</u></b>			
	<b>a) <u>Általános tartalék</u></b>			
	<b><u>Képviselő-testületi hatáskörben</u></b>			
	- Előre nem látható feladatok fedezetére	27 000		27 000
	▪ 2021. évi maradványból		1 744	1 744
	▪ Költségvetés tárgyalása során átcsoportosított előirányzat visszafóltása		13 000	13 000
	- Intézmények szabad maradványának átcsoportosítása			
	▪ Ózdi Városüzemeltető Intézmény		27 421	27 421
	▪ Ózdi Városi Óvodák		1 972	1 972
	▪ Ózdi Városi Könyvtár		1 756	1 756
	▪ Ózdi Városi Rendészet		950	950
	- <b><u>ÓMÉK Nonprofit Kft támogatására</u></b>			
	▪ Pályázatban nem szereplő 17 fő bérfeljesztésére		-15 712	-15 712
	▪ Aranygyűszű Díszítő Művészeti Körnek (szakmai konferencia)		-25	-25
	▪ Önkormányzati kommunikációs projekt támogatása		-2 900	-2 900
	- Közbiztonsági feladatok segítésére az Ózdi Rendőrkapitányság részére (túlmunka díjazására)		-2 000	-2 000
	- <b><u>Ózd Városi Rendészet részére</u></b> (túlmunka díjazására)		-2 000	-2 000
	- <b><u>Ózdi Városüzemeltető Intézmény támogatása</u></b>			
	▪ Nagyölglyi állatsimogató állatállománya bővítésére Átcsoportosítás beruházási kiadási előirányzatra		-2 304	-2 304
	<b>Általános tartalék összesen:</b>	<b>27 000</b>	<b>21 902</b>	<b>48 902</b>
	<b>b) <u>Lakóterületi céltartalék</u></b>	<b>20 000</b>		<b>20 000</b>
	▪ 2021. évi maradványból		8 247	8 247
	▪ Ózdi Városüzemeltető Intézmény részére átcsoportosítás ÓVI beruházási kiadására		-2 714	-2 714
	▪ Ózdi Városüzemeltető Intézmény részére átcsoportosítás beruházáshoz kapcsolódó dologi kiadásra		-503	-503
	▪ Ózdi Városüzemeltető Intézmény részére átcsoportosítás dologi kiadásra		-1 695	-1 695
	▪ Ózdi Városi Óvodák részére átcsoportosítás beruházási kiadási előirányzatra		-50	-50
	▪ Susai Községi Ház karbantartási munkáira átcsoportosítás ÓMÉK-hoz		-220	-220
	<b>Lakóterületi céltartalék összesen:</b>	<b>20 000</b>	<b>3 065</b>	<b>23 065</b>
	<b>c) <u>Pályázati céltartalék</u></b>	<b>14 000</b>		<b>14 000</b>
	▪ 2021. évi maradványból		8 091	8 091
	▪ Átcsoportosítás beruházásból önerő maradványa		1 429	1 429
	▪ Átcsoportosítás felújításból önerő maradványa		2 138	2 138
	▪ Átcsoportosítás önkormányzati vagyonnal való gazdálkodás pályázatok előkészítésével kapcsolatos kiadások előirányzatára		-14 000	-14 000
	<b>Pályázati céltartalék összesen:</b>	<b>14 000</b>	<b>-2 342</b>	<b>11 658</b>
	<b>d) <u>ÉRV Zrt által fizetett víziközmű üzemeltetési díjából víziközmű fejlesztésre szolgáló kötött felhasználású tartalék</u></b>	<b>63 900</b>		<b>63 900</b>
	▪ 2021. évi maradványból		57 187	57 187
	<b>Víziközmű fejlesztésre szolgáló kötött felhasználású tartalék összesen:</b>	<b>63 900</b>	<b>57 187</b>	<b>121 087</b>
	<b>e) <u>Egyéb célokra képzett tartalék</u></b>			
	▪ 2022. évi béremelésekhez kapott kiegészítő támogatás		223 532	223 532
	▪ Feladatalapú támogatások 2022. májusi felmérés miatti emelkedése		33 306	33 306

Adatok: ezer Ft-ban

Cím Al- Kiemelt cím előir.	Megnevezés	2022. évi eredeti előirányzat	Változások	2022. évi módosított előirányzat június
	• Működési bevételi többletből		1 485	1 485
	• Átcsoportosítás Likvid hitel kamata, rendelkezésre tartási jutaléka kiadási előirányzatból		5 000	5 000
	• MaNDA projekttel kapcsolatos bérleti szerződés felmondása miatt átcsoportosítás dologi kiadási előirányzatból Ózd Város Önkormányzata Képviselő-testületének 65/2022. (V. 09.) hat.		2 287	2 287
	• Orvosi műhiba perek miatti járadék fizetés megszűnése miatt (1 fő)		3 332	3 332
	• Átcsoportosítás Településrendezési Terv elkészítésére és egyéb önkormányzati főépítési feladatok ellátására Város és községgazdálkodás dologi kiadására		-135	-135
	• Átcsoportosítás Környezetvédelem dologi kiadására Ózd, Gál-völgye úti rekultivált hulladéklerakó gázkinyerő rendszer üzemeltetésének elszámolására		-750	-750
	• Átcsoportosítás Ingatlanok tulajdonjogának, ingatlannyilvántartás rendezésének dologi kiadására		-2 000	-2 000
	• Átcsoportosítás ÓSEK részére az új műfüves labdarúgó pálya karbantartására egyéb működési célú pénzeszközátadás államháztartáson kívülre előirányzatára		-2 000	-2 000
	• Költségvetés tárgyalása során átcsoportosított előirányzat visszapótlása általános tartalékra		-13 000	-13 000
	• Önkormányzati vagyron biztosítási díjára		-872	-872
	• 2020. évi feladatalapú támogatások Kincstár helyszíni ellenőrzése alapján visszafizetési kötelezettség		-7 826	-7 826
	• Bevételek és kiadások egyensúlya miatti korrekció		1 939	1 939
	<b><u>Többletigény</u></b>			
	<b><u>Ózdi Városüzemeltető Intézmény részére</u></b>			
	• Sajóvárkonyi konyha gázkazán cseréjére Átcsoportosítás beruházási kiadási előirányzatra		-1 500	-1 500
	• Gyermekétkeztetéshez kísértékű konyhai eszközökre (tányér, étkezéslet, ételszállító badella, főzéshez használt eszközök) Átcsoportosítás beruházási kiadási előirányzatra		-1 500	-1 500
	<b><u>Ózdi Városi Óvodák</u></b>			
	• Csépanyi úti Tagóvoda radiátorok cseréje Átcsoportosítás felújítási kiadási előirányzatra		-1 600	-1 600
	• Bánszállási Tagóvoda villanyóra és fogadó csere Átcsoportosítás felújítási kiadási előirányzatra		-500	-500
	• Virág úti Tagóvoda fűtőkorszerűsítés anyagár változás miatti többlet Átcsoportosítás felújítási kiadási előirányzatra		-1 500	-1 500
	• Petőfi Úti Óvoda katasztrófavédelmi előírásoknak való megfelelés miatti tervkészítés, átalakítás Átcsoportosítás felújítási kiadási előirányzatra		-1 000	-1 000
	• Dologi kiadások fedezetére átcsoportosítás (élelmiszer alapanyag ár növekedés)		-10 000	-10 000
	<b>Egyéb célokra képzett tartalék összesen:</b>	<b>0</b>	<b>226 698</b>	<b>226 698</b>
	<b>Tartalékok összesen:</b>	<b>124 900</b>	<b>306 510</b>	<b>431 410</b>
	<b>Egyéb működési célú kiadások összesen:</b>	<b>124 900</b>	<b>306 510</b>	<b>431 410</b>

Cím Al- Kiemelt	Megnevezés	2022. évi eredeti előirányzat	Változások	2022. évi módosított előirányzat június
cím előír.				
<b>K6</b>	<b><u>Beruházások</u></b>			
	Feladatonkénti részletes felsorolása a 7. sz. mellékletben		<b>210 054</b>	<b>210 054</b>
	<b>Város-és községgazdálkodási egyéb szolgáltatások összesen:</b>	<b>140 920</b>	<b>522 563</b>	<b>663 483</b>
<b>8. <u>Egészségügy</u></b>				
<b>K3</b>	<b><u>Dologi kiadások</u></b>			
-	Orvosi műhiba miatti járadékok fizetésére (12 hó)	10 917	-3 332	7 585
	<b><u>Felújításokhoz kapcsolódó dologi kiadások</u></b>			
	Feladatonkénti részletes felsorolása a 8. sz. mellékletben		2 500	2 500
	<b>Dologi kiadások összesen:</b>	<b>10 917</b>	<b>-832</b>	<b>10 085</b>
<b>K5</b>	<b><u>Egyéb működési célú kiadások</u></b>			
	<b><u>K506 Egyéb működési célú támogatások államháztartáson belülrre</u></b>			
	<b><u>Ózd Kistérség Többcélú Társulásának</u></b>			
-	Orvosi ügyelet működéséhez	29 530		29 530
	<b>Egyéb működési célú támogatások államháztartáson belülrre összesen</b>	<b>29 530</b>	<b>0</b>	<b>29 530</b>
	<b>Egyéb működési célú kiadások összesen:</b>	<b>29 530</b>	<b>0</b>	<b>29 530</b>
<b>K7</b>	<b><u>Felújítások</u></b>			
	Feladatonkénti részletes felsorolása a 8. sz. mellékletben		<b>25 340</b>	<b>25 340</b>
	<b>Egészségügy összesen:</b>	<b>40 447</b>	<b>24 508</b>	<b>64 955</b>
<b>9. <u>Szabadidő, sport, kultúra és vallás</u></b>				
<b>K3</b>	<b><u>Dologi kiadások</u></b>			
-	OERG Ózdi Energiaszolgáltató és Kereskedelmi Kft részére fizetendő bérleti díj a MaNDA projekttel kapcsolatban (12 hó)	6 700		6 700
-	Bérleti szerződés felmondása miatt átcsoportosítás egyéb célokra képzett tartalékra (4 hó) Ózd Város Önkormányzata Képviselő-testületének 65/2022. (V. 09.) határozata szerint		-2 287	-2 287
-	Városi rendezvények keret	4 000		4 000
-	átcsoportosítás az Ózdi Városi Könyvtár kiemelt kulturális programjai támogatására dologi kiadásra		-200	-200
-	átcsoportosítás az ÓMÉK-hoz		-3 800	-3 800
-	Testvérvárosi kapcsolatok ápolására	1 000		1 000
	<b><u>Beruházásokhoz kapcsolódó dologi kiadások</u></b>			
	Feladatonkénti részletes felsorolása a 7. sz. mellékletben		8 416	8 416
	<b>Dologi kiadások összesen:</b>	<b>11 700</b>	<b>2 129</b>	<b>13 829</b>
<b>K5</b>	<b><u>Egyéb működési célú kiadások</u></b>			
	<b><u>K512 Egyéb működési célú támogatások államháztartáson kívülre</u></b>			
-	Alapítványok, karitatív és egyéb civil szervezetek támogatása	5 000		5 000
-	2021. évi maradványból		140	140
-	Ózdi Kajakos Baráti Társaság támogatása			
-	átcsoportosítás Ózdi Városi Könyvtár dologi kiadására		-30	-30

<i>Cím Al- Kiemelt</i>	<i>Megnevezés</i>	<i>2022. évi eredeti</i>	<i>Változások</i>	<i>2022. évi</i>
<i>cím előir.</i>		<i>előirányzat</i>		<i>módosított</i>
				<i>előirányzat június</i>
	▪ Civil szervezetek támogatása			
	átcsoportosítás ÓMÉK-hoz		-310	-310
	- Sportszervezetek és sportrendezvények támogatása	23 000		23 000
	▪ 2021. évi maradványból		4 211	4 211
	- Egyházak támogatása	2 000		2 000
	- <u>Önkormányzati többségi tulajdonú nem pénzügyi vállalkozásnak</u>			
	▪ <u>Ózdi Művelődési és Kommunikációs Nonprofit Kft-nek</u>			
	▪ működési támogatás közművelődési és múzeumi feladatokra	145 776		145 776
	▪ működési támogatás Ózdi Városi Televízió és gazdasági szervezete	96 672		96 672
	▪ működési támogatás ÓMÉK bérfejlesztésére		15 712	15 712
	▪ civil szervezetek támogatásából átcsoportosítás		310	310
	▪ Susai Községi Ház karbantartási munkáira lakóterületi céltartalékból		220	220
	▪ Arany Gyűszű Diszító Művészeti Kör támogatása általános tartalékból		25	25
	▪ Nemzeti Ünnepek és a város egészségét érintő rendezvényekre városi rendezvények keretből		3 800	3 800
	▪ Önkormányzati kommunikációs projekt támogatása		2 900	2 900
	▪ <u>Ózdi Sport-és Élmenyközpont Nonprofit Kft-nek</u>			
	▪ működési támogatás	102 000		102 000
	▪ működési támogatás az új műfüves labdarúgó pálya karbantartására egyéb célokra képzett tartalékból		2 000	2 000
	<b><u>Egyéb működési célú támogatások államháztartáson kívülre összesen:</u></b>	<b>374 448</b>	<b>28 978</b>	<b>403 426</b>
	<b><u>Egyéb működési célú kiadások összesen:</u></b>	<b>374 448</b>	<b>28 978</b>	<b>403 426</b>
<b>K8</b>	<b><u>Egyéb felhalmozási célú kiadások</u></b>			
	<b><u>K89 Egyéb felhalmozási célú támogatások államháztartáson kívülre</u></b>			
	- Zaporoztató berendezés korszerűsítése (ÓMÉK Nonprofit Kft-nek)			
	▪ 2021. évi maradványból		10 000	10 000
	<b><u>Egyéb felhalmozási célú kiadások összesen:</u></b>	<b>0</b>	<b>10 000</b>	<b>10 000</b>
<b>K6</b>	<b><u>Beruházások</u></b>			
	Feladatonkénti részletes felsorolása a 7. sz. mellékletben		653	653
<b>K7</b>	<b><u>Felújítások</u></b>			
	Feladatonkénti részletes felsorolása a 8. sz. mellékletben		20 640	20 640
	<b>Szabadidő, sport, kultúra és vallás összesen:</b>	<b>386 148</b>	<b>62 400</b>	<b>448 548</b>
<b>10. Oktatás</b>				
<b>K3</b>	<b><u>Dologi kiadások</u></b>			
	<b><u>Beruházásokhoz kapcsolódó dologi kiadások</u></b>			
	Feladatonkénti részletes felsorolása a 7. sz. mellékletben		5 897	5 897
	<b><u>Felújításokhoz kapcsolódó dologi kiadások</u></b>			
	Feladatonkénti részletes felsorolása a 8. sz. mellékletben		3 355	3 355
	<b><u>Dologi kiadások összesen:</u></b>	<b>0</b>	<b>9 252</b>	<b>9 252</b>
<b>K6</b>	<b><u>Beruházások</u></b>			
	Feladatonkénti részletes felsorolása a 7. sz. mellékletben		2 004	2 004
<b>K7</b>	<b><u>Felújítások</u></b>			
	Feladatonkénti részletes felsorolása a 8. sz. mellékletben		46 606	46 606
	<b>Oktatás kiadásai összesen:</b>	<b>0</b>	<b>57 862</b>	<b>57 862</b>

Cím Al- Kiemelt	Megnevezés	2022. évi eredeti előirányzat	Változások	2022. évi módosított előirányzat június
cím előír.				
<b>11. Szociális védelem</b>				
<b>K3</b>	<b><u>Dologi kiadások</u></b>			
-	Pénzbeli és természetbeni szociális ellátások bank- és postaköltségére	2 500		2 500
-	Rászoruló gyermekek szünidei étkeztetésének kiadásaira	7 226		7 226
-	Szociális rendezvényekre	1 000		1 000
-	TOP_Plusz-3.1.2-21 kódszámú "Szociális célú városrehabilitáció (ESZA+)"			
c.	pályázat -Velence telepi városrehabilitáció folytatása - előkészítési költségére			
-	Átcsoportosítás pályázatok előkészítésével kapcsolatos kiadásokból		3 000	3 000
	<b><u>Beruházásokhoz kapcsolódó dologi kiadások</u></b>			
	Feladatonkénti részletes felsorolása a 7. sz. mellékletben		20 609	20 609
	<b><u>Felújításokhoz kapcsolódó dologi kiadások</u></b>			
	Feladatonkénti részletes felsorolása a 8. sz. mellékletben		5 500	5 500
	<b>Dologi kiadások összesen:</b>	<b>10 726</b>	<b>29 109</b>	<b>39 835</b>
<b>K4</b>	<b><u>Ellátottak pénzbeli juttatásai</u></b>			
-	Települési támogatásokra	100 000		100 000
-	Tanulást segítő támogatásokra	16 000		16 000
	<b>Ellátottak pénzbeli juttatásai összesen:</b>	<b>116 000</b>	<b>0</b>	<b>116 000</b>
<b>K5</b>	<b><u>Egyéb működési célú kiadások</u></b>			
	<b><u>K506 Egyéb működési célú támogatások államháztartáson belülre</u></b>			
	<b><u>Ózd Kistérség Többcélú Társulásának</u></b>			
-	Szociális, gyermekjóléti és gyermekétkeztetési feladatokra			
o	Feladatalapú támogatás átutalása	582 498		582 498
o	Önkormányzati kiegészítő támogatás	270 010		270 010
-	Biztos Kezdet Gyerekház működtetésére	8 146		8 146
-	Szociális ágazati összevont pótlék 1-5 havi		50 214	50 214
-	Egészségügyi kiegészítő pótlék 1-5 havi		548	548
	<b>Egyéb működési célú támogatások államháztartáson belülre összesen:</b>	<b>860 654</b>	<b>50 762</b>	<b>911 416</b>
	<b>Egyéb működési célú kiadások összesen:</b>	<b>860 654</b>	<b>50 762</b>	<b>911 416</b>
<b>K6</b>	<b><u>Beruházások</u></b>			
	Feladatonkénti részletes felsorolása a 7. sz. mellékletben		266 086	266 086
<b>K8</b>	<b><u>Egyéb felhalmozási célú kiadások</u></b>			
	<b><u>K84 Egyéb felhalmozási célú támogatások államháztartáson belülre</u></b>			
	<b><u>Ózd Kistérség Többcélú Társulásának</u></b>			
-	Szabolcs közti és Bulcsú úti bentlakásos intézménynél a szennyvíz elvezetés megoldása, mindhárom bentlakásos intézményben a vízvezeték rendszer felújítása	4 000		4 000
-	Átreneti Szállás kazáncsere	2 000		2 000
	<b>Egyéb felhalmozási célú kiadások összesen:</b>	<b>6 000</b>	<b>0</b>	<b>6 000</b>
	<b>Szociális védelem összesen:</b>	<b>993 380</b>	<b>345 957</b>	<b>1 339 337</b>

Cím Al- Kiemelt	Megnevezés	2022. évi eredeti előirányzat	Változások	2022. évi módosított előirányzat június
cím előir.				
<b>K9.</b>	<b><u>Finanszírozási kiadások</u></b>			
	<b><u>K914. Államháztartáson belüli megelődlezés visszafizetése</u></b>			
	2021. évi maradványból		109 789	109 789
	<b>Finanszírozási kiadások összesen:</b>	<b>0</b>	<b>109 789</b>	<b>109 789</b>
	<b>ÓZD VÁROS ÖNKORMÁNYZATA</b>			
	<b>költségvetési kiadásai összesen:</b>	<b>2 126 148</b>	<b>1 561 317</b>	<b>3 687 465</b>
	<b>INTÉZMÉNYEK ÉS ÖNKORMÁNYZAT</b>			
	<b>KIADÁSAI MINDÖSSZESEN:</b>	<b>4 873 016</b>	<b>1 950 041</b>	<b>6 823 057</b>
	<b><u>ÖSSZES KIADÁS KIEMELT ELŐIRÁNYZATOK SZERINTI MEGBONTÁSA INTÉZMÉNYEKNÉL:</u></b>			
1.	K1 Személyi juttatások	1 764 319	270 778	2 035 097
2.	K2 Munkaadókat terhelő járulékok és szociális hozzájárulási adó	266 893	21 820	288 713
3.	K3 Dologi kiadások	671 760	48 465	720 225
4.	K4 Ellátottak pénzbeli juttatásai	0	0	0
5.	K5 Egyéb működési célú kiadások	0	0	0
6.	K6 Beruházások	33 446	30 039	63 485
7.	K7 Felújítások	10 450	17 622	28 072
8.	K8 Egyéb felhalmozási célú kiadások	0	0	0
	<b>KÖLTSÉGVETÉSI KIADÁSOK ÖSSZESEN:</b>	<b>2 746 868</b>	<b>388 724</b>	<b>3 135 592</b>
9.	K9 Finanszírozási kiadások	0	0	0
	<b>KIADÁSOK MINDÖSSZESEN:</b>	<b>2 746 868</b>	<b>388 724</b>	<b>3 135 592</b>
	<b><u>ÖSSZES KIADÁS KIEMELT ELŐIRÁNYZATOK SZERINTI MEGBONTÁSA ÖNKORMÁNYZATNÁL:</u></b>			
1.	K1 Személyi juttatások	77 290	1 654	78 944
2.	K2 Munkaadókat terhelő járulékok és szociális hozzájárulás: adó	11 367	107	11 474
3.	K3 Dologi kiadások	271 953	52 867	324 820
4.	K4 Ellátottak pénzbeli juttatásai	116 000	0	116 000
5.	K5 Egyéb működési célú kiadások	1 565 311	424 297	1 989 608
6.	K6 Beruházások	5 000	538 463	543 463
7.	K7 Felújítások	68 213	423 798	492 011
8.	K8 Egyéb felhalmozási célú kiadások	11 014	10 342	21 356
	<b>KÖLTSÉGVETÉSI KIADÁSOK ÖSSZESEN:</b>	<b>2 126 148</b>	<b>1 451 528</b>	<b>3 577 676</b>
9.	K9 Finanszírozási kiadások	0	109 789	109 789
	<b>KIADÁSOK MINDÖSSZESEN:</b>	<b>2 126 148</b>	<b>1 561 317</b>	<b>3 687 465</b>
	<b><u>ÖSSZES KIADÁS KIEMELT ELŐIRÁNYZATOK SZERINTI MEGBONTÁSA MINDÖSSZESEN:</u></b>			
1.	K1 Személyi juttatások	1 841 609	272 432	2 114 041
2.	K2 Munkaadókat terhelő járulékok és szociális hozzájárulási adó	278 260	21 927	300 187
3.	K3 Dologi kiadások	943 713	101 332	1 045 045
4.	K4 Ellátottak pénzbeli juttatásai	116 000	0	116 000
5.	K5 Egyéb működési célú kiadások	1 565 311	424 297	1 989 608
6.	K6 Beruházások	38 446	568 502	606 948
7.	K7 Felújítások	78 663	441 420	520 083
8.	K8 Egyéb felhalmozási célú kiadások	11 014	10 342	21 356
	<b>KÖLTSÉGVETÉSI KIADÁSOK ÖSSZESEN:</b>	<b>4 873 016</b>	<b>1 840 252</b>	<b>6 713 268</b>
9.	K9 Finanszírozási kiadások	0	109 789	109 789
	<b>KIADÁSOK MINDÖSSZESEN:</b>	<b>4 873 016</b>	<b>1 950 041</b>	<b>6 823 057</b>



**A költségvetési egyenleg levezetése és finanszírozása**

Adatok: ezer Ft-ban

Sor- szám	Megnevezés	Működési	Felhalmozási	Összesen
1.	Intézmények költségvetési bevételei	369 511	3 632	373 143
2.	Önkormányzat költségvetési bevételei	4 473 403	704 383	5 177 786
3.	<b>Összes költségvetési bevétel (1+2)</b>	<b>4 842 914</b>	<b>708 015</b>	<b>5 550 929</b>
4.	Intézmények költségvetési kiadásai	3 044 035	91 557	3 135 592
5.	Önkormányzat költségvetési kiadásai	2 399 759	1 177 917	3 577 676
6.	<b>Összes költségvetési kiadás (4+5)</b>	<b>5 443 794</b>	<b>1 269 474</b>	<b>6 713 268</b>
7.	<b>Költségvetési bevételek és kiadások egyenlege (3-6)</b>	<b>-600 880</b>	<b>-561 459</b>	<b>-1 162 339</b>
8.	Finanszírozási bevételek (hitelfelvétel)	0	0	0
9.	Finanszírozási kiadások (államháztartáson belüli megelőlegetés visszafizetése)	109 789	0	109 789
10.	<b>Finanszírozási bevételek és kiadások egyenlege (8-9)</b>	<b>-109 789</b>	<b>0</b>	<b>-109 789</b>
11.	<b>Költségvetési egyenleg (7+10)</b>	<b>-710 669</b>	<b>-561 459</b>	<b>-1 272 128</b>
12.	<b>FINANSZÍROZÁSA:</b>			
	<b><u>Belső finanszírozásból</u></b>			
	- költségvetési maradványból			
	▪ intézményeknél	149 829	26 497	176 326
	▪ önkormányzatnál	560 840	534 962	1 095 802
	<b>Belső finanszírozásból összesen:</b>	<b>710 669</b>	<b>561 459</b>	<b>1 272 128</b>
13.	<b>Külső forrásból finanszírozandó</b>	<b>0</b>	<b>0</b>	<b>0</b>

**Az irányító szervtől kapott támogatás 2022. évi módosított előirányzatának  
 intézményenkénti részletezése**

Cím száma	Megnevezése	Működési			Felhalmozási			Összesen		
		Éves terv	Változások	Módosított előirányzat	Éves terv	Változások	Módosított előirányzat	Éves terv	Változások	Módosított előirányzat
1.	Ózdi Városüzemeltető Intézmény	806 990	-19 223	787 767	23 226	13 613	36 839	830 216	-5 610	824 606
2.	Ózdi Városi Óvodák	1 105 049	7 228	1 112 277	12 670	5 510	18 180	1 117 719	12 738	1 130 457
3.	Ózdi Városi Könyvtár	53 264	-1 691	51 573	0	165	165	53 264	-1 526	51 738
4.	Ózdi Polgármesteri Hivatal	494 317	8 455	502 772	8 000	0	8 000	502 317	8 455	510 772
5.	Ózdi Városi Rendészet	67 500	1 050	68 550	0	0	0	67 500	1 050	68 550
	<b>Összesen:</b>	<b>2 527 120</b>	<b>-4 181</b>	<b>2 522 939</b>	<b>43 896</b>	<b>19 288</b>	<b>63 184</b>	<b>2 571 016</b>	<b>15 107</b>	<b>2 586 123</b>

Adatok: ezer Ft-ban

**Az Intézmények és az önkormányzat 2022. évi módosított beruházási kiadásai előirányzatok feladatokként**

Kör- Az előirányzat megnevezése Cím az előir.	2022. évi beruházási feladatok és azokhoz kapcsolódó felhalmozási és működési kiadásai előirányzatok										Módosított előirányzat június				
	Változások										Összesen				
	1	2	3	4	5	6	7	8	9	10	11	12	13	14	15
	K6 Beruházások, egyéb tárgyi eszközök beszerzése, ÁFA-já	K1 Személyi juttatások	K2 Munkaadókat terhelő járulékok és szoci. hly. adó	K3 Dologi kiadások, Fizetendő fordított ÁFA	Összesen	K6 Beruházások, egyéb tárgyi eszközök beszerzése, ÁFA-já	K1 Személyi juttatások	K2 Munkaadókat terhelő járulékok és szoci. hly. adó	K3 Dologi kiadások, Fizetendő fordított ÁFA	Összesen	K6 Beruházások, egyéb tárgyi eszközök beszerzése, ÁFA-já	K1 Személyi juttatások	K2 Munkaadókat terhelő járulékok és szoci. hly. adó	K3 Dologi kiadások, Fizetendő fordított ÁFA	Összesen
<b>B e r u h á z á s o k</b>	16 000				16 000						16 000				16 000
<b>I. INTÉZMÉNYEK KIADÁSAI</b>	1 000				1 000						1 000				1 000
<b>I. Óvoti Városüzemeltető Intézmény</b>	800				800						800				800
- Földmunkagép beszerzése	900				900						900				900
- Szállítószalag dobroszínház beszerzése	196				196						196				196
- MTD fűnyíró traktor beszerzése	180				180						180				180
- Csőrő fűvágáshoz beszerzése	150				150						150				150
- Fűkasza beszerzése	4 000				4 000						4 000				4 000
- Vadkampera telepítése Drótos tótré															
- Állategészségügyi telepen kencsek kiaklaktása															
- TOP-7.1.1-16-H-ERFA-2020-00660 Ifjúsági Park villamos bálvány kiépítése						8 835					8 835				8 835
- 2021. évi maradványból															
- 3.5 tonmás vontóhoroggal felszerelt, 6 személyes tehergépjármű vásárlása						5 669					5 669				5 669
- 2021. évi maradványból															
- Állategészségügyi telep fejlesztése						2 000					2 000				2 000
- 2021. évi maradványból															
- Révay út 10-12. sz. alatti lehajító aszfaltozása						163					163				163
- 2021. évi maradványból															
- Parkoló kialakítása Vajda János úton						416					416				416
- 2021. évi maradványból															
- Suman uti vízvezeték árok kialakítása						231					231				231
- 2021. évi maradványból															
- Szabad maradványból															
- Inertanyagok-kezelő engedélyeztetési tervdokumentáció és eljárás engedélyeztetési díjak részbeni fedeztéré						6 000					6 000				6 000
- Szabad maradvány elvonása Önkormányzati kiadások Általános tartálékára						-6 000					-6 000				-6 000

Adatok ezer Ft-ban

Kör Az elnevezés Cím	2022. évi beruházási feladatok és azokhoz kapcsolódó felhatalmazási és működési kiadási előirányzatok						Módosított előirányzat június									
	1	2	3	4	5	6	7	8	9	10	11	12	13	14	15	
	K6 Beruházások egyéb tárgyi eszközök beszerzése, ÁFA-já	K1 Személyi juttatások	K2 Munkaadók a terhelő járulékok és szoc. bj. adó	K3 Dologi kiadások, Fizetendő fordított ÁFA	Összesen	K6 Beruházások egyéb tárgyi eszközök beszerzése, ÁFA-já	K1 Személyi juttatások	K2 Munkaadók a terhelő járulékok és szoc. bj. adó	K3 Dologi kiadások, Fizetendő fordított ÁFA	Összesen	K6 Beruházások egyéb tárgyi eszközök beszerzése, ÁFA-já	K1 Személyi juttatások	K2 Munkaadók a terhelő járulékok és szoc. bj. adó	K3 Dologi kiadások, Fizetendő fordított ÁFA	Összesen	
<b>Beruházások</b>																
<ul style="list-style-type: none"> <li>- Fekvőrendőrök és 30 km-es korlátozó táblák kihelyezése a Barátsg útira <ul style="list-style-type: none"> <li>▪ Lakóterületi célterületekből (5.vk.)</li> </ul> </li> <li>- Buda vezér úti forgalomtámasztás kiépítése (3x3 kerek fekvőrendőrök kihelyezése) <ul style="list-style-type: none"> <li>▪ Lakóterületi célterületekből (8.vk.)</li> </ul> </li> <li>- Katona József úti Óvoda melletti parkoló kialakítása <ul style="list-style-type: none"> <li>▪ Lakóterületi célterületekből (1.vk.)</li> </ul> </li> <li>- Mecssey István úti fogalomtámasztás kiépítése <ul style="list-style-type: none"> <li>▪ Lakóterületi célterületekből (8.vk.)</li> </ul> </li> <li>- Salákos parkoló építése a Kispiac területén <ul style="list-style-type: none"> <li>▪ Lakóterületi célterületekből (3.vk.)</li> </ul> </li> <li>- Közlekedési tükrök cseréje <ul style="list-style-type: none"> <li>▪ Lakóterületi célterületekből (3.vk.)</li> </ul> </li> <li>- Fekvőrendőr telepítése a Nemzetőr úti Óvoda előtti útszakaszon <ul style="list-style-type: none"> <li>▪ Lakóterületi célterületekből (2.vk.)</li> </ul> </li> <li>- Tánostes telep 1. térsasház melletti kétállásos parkoló aszfaltozás újjáéleltetése <ul style="list-style-type: none"> <li>▪ Lakóterületi célterületekből (9.vk.)</li> </ul> </li> <li>- Vajda János út 2. térsasház melletti parkoló aszfaltozása <ul style="list-style-type: none"> <li>▪ Lakóterületi célterületekből (9.vk.)</li> </ul> </li> <li>- 2 db kültéri pad kihelyezése Nagy Imre út 35-39. <ul style="list-style-type: none"> <li>▪ Lakóterületi célterületekből (9.vk.)</li> </ul> </li> <li>- Nagyvölgyi állásimognós állatállomány bővítésére <ul style="list-style-type: none"> <li>▪ Általános tartalékból</li> </ul> </li> </ul>						95	241	503		95	241			503		95
<ul style="list-style-type: none"> <li>- Sajóvárkonyi konyha gázkazán cseréjére <ul style="list-style-type: none"> <li>▪ Egyéb célokra képzett tartalékból</li> </ul> </li> <li>- Gyermekétkeztetéshez kiegészítő konyhai eszközökre (tányér, étkezéslet, ételszállító badella, főzéshez használt eszközök) <ul style="list-style-type: none"> <li>▪ Egyéb célokra képzett tartalékból</li> </ul> </li> </ul>						1 500	1 500			1 500	1 500					1 500
<b>Többletfeladat</b>						2 304	2 304			2 304	2 304					2 304
<b>Özdi Városüzemeltető Intézmény kiadásai összesen:</b>	23 226	0	0	0	23 226	25 332	0	0	503	25 835	48 558	0	0	503	49 061	

Évi Adó m n c	Évi M e g e v e z é s	2022. évi beruházási feladatokat és azokhoz kapcsolódó felhalmozási és működési kiadási előirányzatok										Módosított előirányzati juttatás				
		2022. évi beruházási feladatokat és azokhoz kapcsolódó felhalmozási és működési kiadási előirányzatok										Változások				
		K6 Beruházások, egyéb tárgyi eszközök beszerzése, ÁFA-ja	K1 Személyi juttatások	K2 Munkaadók at terhelő járulékok és szoc. bj. adó	K3 Dologi kiadások Fizetendő fordított ÁFA	Összesen	K6 Beruházások, egyéb tárgyi eszközök beszerzése, ÁFA-ja	K1 Személyi juttatások	K2 Munkaadók at terhelő járulékok és szoc. bj. adó	K3 Dologi kiadások Fizetendő fordított ÁFA	Összesen	K6 Beruházások, egyéb tárgyi eszközök beszerzése, ÁFA-ja	K1 Személyi juttatások	K2 Munkaadók at terhelő járulékok és szoc. bj. adó	K3 Dologi kiadások Fizetendő fordított ÁFA	Összesen
	<b>B e r u h á z á s o k</b>															
	<b>2. Ózdi Városi Övezék</b>															
	<ul style="list-style-type: none"> <li>▪ Nemzetőr Úti Tagóvoda 2 db zárt tálaló kocsis beszerzése</li> <li>- Nemzetőr Úti Tagóvoda üst beszerzése</li> <li>- Csépanyi, Somsályi, Bánaszálási és Kanona József Úti Tagóvodák 4 db asztali számítógép beszerzése</li> <li>▪ Petőfi Úti Tagóvoda konyhai rozsdamentes munkaesztal beszerzése</li> <li>▪ Virág úti Tagóvoda gyermeknap rendezvény támogatás               <ul style="list-style-type: none"> <li>▪ Lakóterületi céltartalékból (7. vk.)</li> </ul> </li> <li>▪ Egyéb tárgyi eszközök beszerzése (gáztűz többfunkciós, tárgyalóasztal, székek stb.)               <ul style="list-style-type: none"> <li>▪ átcsoportosítás dologi kiadásból</li> </ul> </li> <li>▪ Kiszérelési tárgyi eszközök beszerzése (asztrali gyűlő, varrógép, krom szemetes, élelmezéskészítő badellia, fazék, lábas stb.)               <ul style="list-style-type: none"> <li>▪ felhalmozási célú támogatásból államháztartáson belülről</li> </ul> </li> </ul>	200				200										
		1 000			1 000											
		870			870											
		150			150											
		50			50											
		860			860											
		822			822											
	<b>Ózdi Városi Övezék összesen:</b>	2 220	0	0	2 220	0	0	0	1 732	3 952	0	0	0	0	3 952	
	<b>3. Ózdi Városi Könyvtár</b>															
	<ul style="list-style-type: none"> <li>- Kiszérelési tárgyi eszközök beszerzése               <ul style="list-style-type: none"> <li>▪ átcsoportosítás dologi kiadásból</li> </ul> </li> </ul>															
	<b>Ózdi Városi Könyvtár kiadásai összesen:</b>	0	0	0	0	0	0	0	0	0	0	0	0	0	0	
	<b>4. Ózdi Polgármesteri Hivatal</b>															
	<ul style="list-style-type: none"> <li>- Informatikai eszközök beszerzése</li> <li>- Egyéb tárgyi eszközök beszerzése</li> <li>- TOP_P1usz-1.2.1-21-B01-2022-00056 kódszámú "Éltető település" c. pályázat keretében "Zöld sziget Ózdon" Stadion, Ifjúsági Park, Horgászató környezetének fejlesztése előkészítési költségére átcsoportosítás a               <ul style="list-style-type: none"> <li>▪ Átcsoportosítás pályázatok előkészítésével kapcsolatos kiadásokból</li> </ul> </li> <li>- Országgyűlési képviselő választás és országos népszavazás lebonyolításához kapcsolódó beszerzések</li> </ul>	6 000			6 000											
		2 000			2 000											
		0			0				0	165	0	0	0	0	165	
		6 000			6 000				0	6 000					6 000	
		2 000			2 000				0	2 000					2 000	
		0			0				0	165	0	0	0	0	165	
		3 000			3 000				3 390	3 390	3 000	390			3 390	

Év A tájékoztató mellékletének száma	Költségvetés címje	2022. évi beruházási feladatok és azokhoz kapcsolódó felhalmozási és működési kiadási előirányzatok	Változások						Módosított előirányzat június								
			2022. évi előirányzatok						2022. évi előirányzatok								
			K6 Beruházások, egyéb tárgyi eszközök beszerzése, ÁFA-ja	K1 Személyi juttatások	K2 Munkaadók at terhelő járulékok és szoc. hly. adó	K3 Dologi kiadások Fizetésre fordított ÁFA	Összesen	K6 Beruházások, egyéb tárgyi eszközök beszerzése, ÁFA-ja	K1 Személyi juttatások	K2 Munkaadók at terhelő járulékok és szoc. hly. adó	K3 Dologi kiadások Fizetésre fordított ÁFA	Összesen	K6 Beruházások, egyéb tárgyi eszközök beszerzése, ÁFA-ja	K1 Személyi juttatások	K2 Munkaadók at terhelő járulékok és szoc. hly. adó	K3 Dologi kiadások Fizetésre fordított ÁFA	Összesen
	<b>B e r u h á z á s o k</b>																
	(egyéb fejezeti kezelési előirányzatból átvett pénzeszközökből)																
	- TOP-1.4.1-19-B01-2019-00043 Bölcsészeti fődolgozat kiakciása, bővítése projekt projektmenedzseri feladatok ellátásáért személyi juttatásokra																
	- Átcsoportosítás az önkormányzat szociális védelem dologi kiadásából																
	Özdi Polgármesteri Hivatal kiadásai összesen:	8 000	0	0	0	8 000											
	INTÉZMÉNYEK BERUHÁZÁSI KIADÁSAI ÖSSZESEN:	33 446	0	0	0	33 446											
	<b>6. ÓZDI VÁROS ÖNKORMÁNYZATA</b>																
	<b>2. Önkormányzati vagyonnal való szerződéssel kapcsolatos feladatok</b>																
	- TOP-1.1.1-15 Zöldmezős ipari terület kialakítása																
	- 2021. évi maradványból																
	- Átcsoportos pályázati célterületre																
	- OTP Bank Nyrt. Özdi Bankfiók épületéből ingatlanrezerv viselése																
	- 2021. évi maradványból																
	Önkormányzati vagyonnal való szerződéssel kapcsolatos feladatok kiadásai összesen:	0	0	0	0	0											
	<b>3. Közbiztonság</b>																
	- 19 db Térfigyelő kamera telepítése																
	- 2021. évi maradványból																
	Közbiztonság kiadásai összesen:	0	0	0	0	0											
	<b>4. Közüti közlekedés</b>																
	- TOP_phuz-1.1.1-21 kódszámú "Helyi gazdaságfejlesztés" c. pályázat - Ózdi, Zöldmezős ipartelep környezetében kamionparkoló létesítése - előkészítési költségére																
	- Átcsoportosítás pályázatok előkészítésével kapcsolatos kiadásokból																
	Közüti közlekedés kiadásai összesen:	0	0	0	0	0											







Közhí Cím Munkaközpont	K6 Beruházások, egyéb tárgyi eszközök beszerzése, ÁFA-ja	2022. évi beruházási feladatok és azokhoz kapcsolódó felhalmozási és működési kiadási előirányzatok							Változások					Módosított előirányzat juttatás				
		1	2	3	4	5	6	7	8	9	10	11	12	13	14	15		
	K6	K1 Személyi juttatások	K2 Munkaadók at terhelő járulékok és szoc. bj. adó	K3 Dologi kiadások, Fizetendő fordított ÁFA	Összesen	K6 Beruházások, egyéb tárgyi eszközök beszerzése, ÁFA-ja	K1 Személyi juttatások	K2 Munkaadók at terhelő járulékok és szoc. bj. adó	K3 Dologi kiadások, Fizetendő fordított ÁFA	Összesen	K6 Beruházások, egyéb tárgyi eszközök beszerzése, ÁFA-ja	K1 Személyi juttatások	K2 Munkaadók at terhelő járulékok és szoc. bj. adó	K3 Dologi kiadások, Fizetendő fordított ÁFA	Összesen			
<b>Beruházások</b>						311				311								
- Iví úti légópuce építési munkái, párázslantró berendezés, tűzvédelmi részek beépítése, tűzvédelmi minősítés • 2021. évi maradványból						311				311					311			
<b>Öktatási kiadásai összesen:</b>	0	0	0	0	0	2 004	0	5 897	7 901	2 004	0	5 897	7 901	0	7 901			
<b>11. Szociális védelem</b>																		
• TOP-1.4.1-19-B01-2019-00043 Bölcsődési férőhelyek kialakítása, bővítése						266 086		23 473	289 559	266 086			23 473	289 559	289 559			
• 2021. évi maradványból																		
• Ácsoportosítás Projekttekten el nem számolható költségek előirányzatból e építési napló nyitására								1	1					1	1			
• Ácsoportosítás Polgármesteri Hivatalhoz projektmenedzseri feladatok ellátására személyi jellegű kiadásokra								-5 065	-5 065					-5 065	-5 065			
• TOP-5.2.1-15 Ózdi Újtelep-Kiserdőfalja városrész szociális rehabilitációját kísérő helyi szintű komplex programok								2 200	2 200					2 200	2 200			
• 2021. évi maradványból																		
<b>Szociális védelem kiadásai összesen:</b>	0	0	0	0	0	266 086	0	20 609	286 695	266 086	0	20 609	286 695	0	286 695			
<b>ÖNKORMÁNYZAT BERUHÁZÁSI KIADÁSAI ÖSSZESEN:</b>	5 000	0	0	0	5 000	538 463	0	50 016	588 479	543 463	0	50 016	593 479	0	593 479			
<b>INTÉZMÉNYEK ÉS ÖNKORMÁNYZAT BERUHÁZÁSOKKAL KAPCSOLATOS KIADÁSAI MINDÖSSZESEN:</b>	38 446	0	0	0	38 446	568 502	7 474	50 519	627 476	606 948	7 474	981	50 519	981	665 922			
<b>MINDÖSSZESEN BŐL INTÉZMÉNYEK ÉS ÖNKORMÁNYZAT BERUHÁZÁSI KIADÁSAI MŰKÖDÉSI KIADÁSOK NÉLKÜL:</b>					38 446				568 502						606 948			

**Az intézmények és az önkormányzat 2022. évi módosított felújítási kiadási előirányzat feladatainak**

Rtv Cím Alcím Előir.	2022. évi felújítási feladatok és azokhoz kapcsolódó felhalmozási és működési kiadási előirányzatok										Yéltételek					Módosított előirányzat juttatás																																																																																																																																																																																																																						
	K7 Felújítások ÁFA-ja	K1 Személyi juttatások	K2 Munkaadókat terhelő járulékok és szoc. bj. adó	K3 Dologi kiadások, dologi kiadások ÁFA-ja, fizetendő fordított ÁFA	Összesen	K7 Felújítások ÁFA-ja	K1 Személyi juttatások	K2 Munkaadókat terhelő járulékok és szoc. bj. adó	K3 Dologi kiadások, dologi kiadások ÁFA-ja, fizetendő fordított ÁFA	Összesen	K7 Felújítások ÁFA-ja	K1 Személyi juttatások	K2 Munkaadókat terhelő járulékok és szoc. bj. adó	K3 Dologi kiadások, dologi kiadások ÁFA-ja, fizetendő fordított ÁFA	Összesen	K7 Felújítások ÁFA-ja	K1 Személyi juttatások	K2 Munkaadókat terhelő járulékok és szoc. bj. adó	K3 Dologi kiadások, dologi kiadások ÁFA-ja, fizetendő fordított ÁFA	Összesen																																																																																																																																																																																																																		
<b>Felújítások</b>																																																																																																																																																																																																																																						
<b>K7 Felújítások</b>																																																																																																																																																																																																																																						
<b>I. INTÉZMÉNYEK KIADÁSAI</b>																																																																																																																																																																																																																																						
<b>1. Ózdi Városüzemeltető Intézmény</b>																																																																																																																																																																																																																																						
<ul style="list-style-type: none"> <li>• Állásimogató épület felújítása</li> <li>• 2021. évi maradványból</li> <li>• Bolyki fűtő 3. sz. előtti járda aszfaltozása</li> <li>• 2021. évi maradványból</li> <li>• Mekcsény út felújítására</li> <li>• Átcsoportosítás az Önkormányzat útfejlesztési keretéből</li> </ul>																																																																																																																																																																																																																																						
<p>Ózdi Városüzemeltető Intézmény kiadási összesen:</p>																																																																																																																																																																																																																																						
<p><b>2. Ózdi Városi Övudák</b></p> <ul style="list-style-type: none"> <li>• Virág úti Tagóvoda fűtés rendszer cseréje</li> <li>- Damjanich Úti Tagóvoda villamos hálózat teljeskörű felújítása</li> <li>- Somságyi Tagóvoda víz felszárósap, valamint csőrendszer cseréje</li> <li>- Több tagóvoda udvari játékok felújítása (tanulmányok való megteleltetés)</li> <li>- Több tagóvoda tető javítása</li> </ul> <p><b>Többletjuttatás</b></p> <ul style="list-style-type: none"> <li>- Csépmányi úti Tagóvoda raliábrók cseréje</li> <li>• Egyéb célokra képzett tartalékból</li> <li>- Bánszállási Tagóvoda villanyóra és fogadó csere</li> <li>• Egyéb célokra képzett tartalékból</li> <li>• Virág úti Tagóvoda fűtéskorszerűsítés anyagár változás miatti többlet</li> <li>• Egyéb célokra képzett tartalékból</li> </ul>																																																																																																																																																																																																																																						
<table border="1"> <tr> <td>0</td><td>0</td><td>0</td><td>0</td><td>0</td><td>0</td><td>0</td><td>0</td><td>0</td><td>0</td><td>0</td><td>0</td><td>0</td><td>0</td><td>0</td><td>0</td><td>0</td><td>0</td><td>0</td><td>0</td><td>0</td> </tr> <tr> <td>4 500</td><td></td><td></td><td></td><td>4 500</td><td></td><td></td><td></td><td></td><td>4 500</td><td></td><td></td><td></td><td></td><td></td><td>0</td><td>4 500</td><td></td><td></td><td></td><td>4 500</td> </tr> <tr> <td>2 500</td><td></td><td></td><td></td><td>2 500</td><td></td><td></td><td></td><td></td><td>2 500</td><td></td><td></td><td></td><td></td><td></td><td>0</td><td>2 500</td><td></td><td></td><td></td><td>2 500</td> </tr> <tr> <td>150</td><td></td><td></td><td></td><td>150</td><td></td><td></td><td></td><td></td><td>150</td><td></td><td></td><td></td><td></td><td></td><td>0</td><td>150</td><td></td><td></td><td></td><td>150</td> </tr> <tr> <td>2 300</td><td></td><td></td><td></td><td>2 300</td><td></td><td></td><td></td><td></td><td>2 300</td><td></td><td></td><td></td><td></td><td></td><td>0</td><td>2 300</td><td></td><td></td><td></td><td>2 300</td> </tr> <tr> <td>1 000</td><td></td><td></td><td></td><td>1 000</td><td></td><td></td><td></td><td></td><td>1 000</td><td></td><td></td><td></td><td></td><td></td><td>0</td><td>1 000</td><td></td><td></td><td></td><td>1 000</td> </tr> <tr> <td></td><td></td><td></td><td></td><td></td><td></td><td></td><td></td><td></td><td></td><td></td><td></td><td></td><td></td><td></td><td></td><td></td><td></td><td></td><td></td><td></td> </tr> <tr> <td></td><td></td><td></td><td></td><td></td><td></td><td></td><td></td><td></td><td>1 600</td><td></td><td></td><td></td><td></td><td></td><td></td><td>1 600</td><td></td><td></td><td></td><td>1 600</td> </tr> <tr> <td></td><td></td><td></td><td></td><td></td><td></td><td></td><td></td><td></td><td>500</td><td></td><td></td><td></td><td></td><td></td><td></td><td>500</td><td></td><td></td><td></td><td>500</td> </tr> <tr> <td></td><td></td><td></td><td></td><td></td><td></td><td></td><td></td><td></td><td>1 500</td><td></td><td></td><td></td><td></td><td></td><td></td><td>1 500</td><td></td><td></td><td></td><td>1 500</td> </tr> </table>																					0	0	0	0	0	0	0	0	0	0	0	0	0	0	0	0	0	0	0	0	0	4 500				4 500					4 500						0	4 500				4 500	2 500				2 500					2 500						0	2 500				2 500	150				150					150						0	150				150	2 300				2 300					2 300						0	2 300				2 300	1 000				1 000					1 000						0	1 000				1 000																															1 600							1 600				1 600										500							500				500										1 500							1 500				1 500
0	0	0	0	0	0	0	0	0	0	0	0	0	0	0	0	0	0	0	0	0																																																																																																																																																																																																																		
4 500				4 500					4 500						0	4 500				4 500																																																																																																																																																																																																																		
2 500				2 500					2 500						0	2 500				2 500																																																																																																																																																																																																																		
150				150					150						0	150				150																																																																																																																																																																																																																		
2 300				2 300					2 300						0	2 300				2 300																																																																																																																																																																																																																		
1 000				1 000					1 000						0	1 000				1 000																																																																																																																																																																																																																		
									1 600							1 600				1 600																																																																																																																																																																																																																		
									500							500				500																																																																																																																																																																																																																		
									1 500							1 500				1 500																																																																																																																																																																																																																		

Cím Alcím Működési célú feladat	2022. évi felhajtási feladatai és azokhoz kapcsolódó felhalmozási és működési kiadási előirányzatok							Változások					Módosított előirányzat juttatás				
	1	2	3	4	5	6	7	8	9	10	11	12	13	14	15		
	K7 Felújítások ÁFA-ja	K1 Személyi juttatások	K2 Munkaadókat terhelő járulékok és szoc. bj. adó	K3 Dologi kiadások, dologi kiadások ÁFA-ja, fizetendő fordított ÁFA	Összesen	K7 Felújítások ÁFA-ja	K1 Személyi juttatások	K2 Munkaadókat terhelő járulékok és szoc. bj. adó	K3 Dologi kiadások, dologi kiadások ÁFA-ja, fizetendő fordított ÁFA	Összesen	K7 Felújítások ÁFA-ja	K1 Személyi juttatások	K2 Munkaadókat terhelő járulékok és szoc. bj. adó	K3 Dologi kiadások, dologi kiadások ÁFA-ja, fizetendő fordított ÁFA	Összesen		
<b>Felújítások</b>																	
- Petőfi Úti Óvoda katasztrófavédelmi előírásoknak való megfelelés miatti tervképzés, átalakítás																	
• Egyéb célokra képzett tartalékból																	
		1 000			1 000					1 000					1 000		
<b>Ózdi Városi Óvodák kiadásai összesen:</b>	10 450	0	0	0	10 450	4 600	0	0	0	4 600	15 050	0	0	0	15 050		
<b>3. Ózdi Városi Könyvtár</b>																	
- Könyvtár épület erkély felújításra																	
- Tárgyi eszközök beszerzése															0		
- Tárgyi eszközök beszerzése															0		
• 2021. évi maradványból						1 000				1 000	1 000				1 000		
• Szabad maradványból																	
• Könyvtár épületben 2022. évi tűrővédelmi és villámvédelmi szabványossági felülvizsgálat előírására, Fiókkönyvtárban Gyermekknúckó kialakítása						1 756				1 756	1 756				1 756		
• Szabad maradvány elvonása Önkormányzati kiadások Általános tartalékába						-1 756				-1 756	-1 756				-1 756		
<b>Ózdi Városi Könyvtár kiadásai összesen:</b>	0	0	0	0	0	1 000	0	0	0	1 000	1 000	0	0	0	1 000		
<b>INTÉZMÉNYEK FELÚJÍTÁSI KIADÁSAI ÖSSZESEN:</b>	10 450	0	0	0	10 450	17 622	0	0	0	17 622	28 072	0	0	0	28 072		
<b>6. ÓZDI VÁROS ÖNKORMÁNYZATA</b>																	
<b>1. Államháztartási és vérszolgáltató szervezetek tevékenységével</b>																	
<b>Képviselet-területi kiadásai</b>																	
- TOP-3.2.1-16-B01-2017-00045 Önkormányzati épületek energetikai korszerűsítése (PH. és Sportcsarnok)													190		190		
• 2021. évi maradványból																	
<b>Képviselet-területi kiadásai összesen:</b>	0	0	0	0	0	0	0	0	0	0	0	0	0	0	190		

Kör Alom előir.	Kör mell. Megnevezés	2022. évi felújítási feladatok és azokhoz kapcsolódó felhalmozási és működési kiadási előirányzatok										Változások					Módosított előirányzat juttatás				
		K7 Felújítások, ÁFA-ja		K1 Személyi juttatások		K2 Munkaadókat terhelő járulékok és szoc. bj. adó		K3 Dologi kiadások, dologi kiadások ÁFA-ja, fizetendő fordított ÁFA		Összesen		K7 Felújítások, ÁFA-ja		K1 Személyi juttatások		K2 Munkaadókat terhelő járulékok és szoc. bj. adó		K3 Dologi kiadások, dologi kiadások ÁFA-ja, fizetendő fordított ÁFA		Összesen	
		1	2	3	4	5	6	7	8	9	10	11	12	13	14	15					
<b>Felújítások</b>		5 000				5 000				0	5 000									5 000	
2. <b>Önkormányzati vagyonnal való gazdálkodással kapcsolatos feladatok</b>		3 000				3 000				0	3 000									3 000	
- ÓZDINVEST Kft üzemeltetésében lévő lakásos ingatlanok felújítása		1 924				1 924				0	1 924									1 924	
- ÓZDINVEST Kft üzemeltetésében lévő nem lakásos ingatlanok felújítása		7 561				7 561				0	7 561									7 561	
- ÓZDINVEST Kft üzemeltetésében lévő piac felújítása		728				728				0	728									728	
- Makro-Book Kft üzlethelyiségének felújítása bérbeszámítás alapján																					
- Ózd, Lomb u.l. mellett lévő támfal, hrsz.: 7364 helyreállítása vis maior támogatás igénylésével önerő fedezetére																					
• 2021. évi maradványból										2 138	2 138									2 138	
• Áncsosportos pályázati célhatárolásra										-2 138	-2 138									-2 138	
- Ózd, Domb uti támfal helyreállítása vis maior támogatás önerőjére																					
• 2021. évi maradványból										6 231	6 231									6 231	
• Átvett pénzeszközökből										32 596	32 596									32 596	
- BM pályázat Ózd, Vár utcai partomlás helyreállítása önerőjére																					
• Áncsosportos pályázatok előkészítésével kapcsolatos kiadásokról										4 377	4 377									4 377	
Önkormányzati vagyonnal való gazdálkodással kapcsolatos feladatok kiadásai összesen:		18 213	0	0	0	18 213	0	0	0	43 204	43 204	0	0	0	0	0	0	0	0	61 417	
4. <b>Közzététel</b>		50 000				50 000														50 000	
- Út- és járdaépítések, felújítások, illetve ilyen jellegű pályázatok önerőjére										-11 595	-11 595									-11 595	
• Áncsosportos pályázati célhatárolásra az ÓVI-hoz										289 946	289 946									289 946	
- Útfelújítások (1104/2022. (III.2.) Korm. határozat) szerinti támogatásból																					
Közzététel kiadásai összesen:		50 000	0	0	0	50 000	0	0	0	278 351	278 351	0	0	0	0	0	0	0	0	328 351	

Cím Alcím Működési célú Költségvetési fejelet	2022. évi felújítási feladatok és azokhoz kapcsolódó felhalmozási és működési kiadások előirányzatok					Változások					Módosított előirányzat juttatás				
	K7 Felújítások AFA-ja	K1 Személyi juttatások	K2 Munkaadókat terhelő járulékok és szoci. bj. adó	K3 Dologi kiadások, dologi kiadások AFA-ja, fizetendő fordított AFA	Összesen	K7 Felújítások AFA-ja	K1 Személyi juttatások	K2 Munkaadókat terhelő járulékok és szoci. bj. adó	K3 Dologi kiadások, dologi kiadások AFA-ja, fizetendő fordított AFA	Összesen	K7 Felújítások AFA-ja	K1 Személyi juttatások	K2 Munkaadókat terhelő járulékok és szoci. bj. adó	K3 Dologi kiadások, dologi kiadások AFA-ja, fizetendő fordított AFA	Összesen
<b>5. Környezetvédelem</b>															
<b>Felújítások</b>															
<ul style="list-style-type: none"> <li>MRW-668 frsz-4 csatornamosó gépjármű felújítása (40/2019. (IV.25.) Képvisező-testületi határozat)           <ul style="list-style-type: none"> <li>2021. évi maradványból</li> </ul> </li> <li>Ózd szennyvíz gyűjtőhálózatban található aknák és fedlapok cseréje, felújítása           <ul style="list-style-type: none"> <li>2021. évi maradványból</li> </ul> </li> </ul>					3 908				3 908	3 908					3 908
<b>Környezetvédelem kiadásai összesen:</b>	0	0	0	0	0	9 657	0	0	0	9 657	0	0	0	0	9 657
<b>7. Város- és községüzemeltetési egyéb szolgáltatások</b>															
<ul style="list-style-type: none"> <li>TOP-3.2.1-1-6-BO-1-2018-00126 Önkormányzati épületek energetikai korszerűsítése Ózdon (lakóház)           <ul style="list-style-type: none"> <li>2021. évi maradványból</li> </ul> </li> <li>TOP_Plusze-2.1.1-21 kódszámú „Önkormányzati épületek energetikai korszerűsítése” c. pályázat ÖVI épületek energetikai korszerűsítése előkészítési költségére</li> <li>Aucsoportosítás pályázatok előkészítésével kapcsolatos kiadásokból</li> </ul>								1 565	1 565	1 565				1 565	1 565
<b>Város- és községüzemeltetési egyéb szolgáltatások kiadásai összesen:</b>	0	0	0	0	0	0	0	0	7 208	7 208	0	0	0	0	7 208
<b>8. Egészségügy</b>															
<ul style="list-style-type: none"> <li>Nemzetőr úti gyermekorvosi és védőnői szolgálat felújítása           <ul style="list-style-type: none"> <li>2021. évi maradványból</li> </ul> </li> <li>TOP_Plusze-3.3.2-21 kódszámú "Helyi egészségügyi és szociális infrastruktúra fejlesztése" c. pályázat -Nemzetőr úti háziorvosi rendelő épületének felújítása előkészítési költségére</li> <li>Aucsoportosítás pályázatok előkészítésével kapcsolatos kiadásokból</li> </ul>					25 340				25 340	25 340				25 340	25 340
<b>Egészségügy kiadásai összesen:</b>	0	0	0	0	0	25 340	0	0	2 500	27 840	25 340	0	0	2 500	27 840

Cím Alcím Működési célú felhívás	2022. évi felújítási feladatok és azokhoz kapcsolódó felhalmozási és működési kiadási előirányzatok						Változatok					Módosított előirányzati juttatás				
	1	2	3	4	5	6	7	8	9	10	11	12	13	14	15	
	K7 Felújítások, felújítások ÁFA-já	K1 Személyi juttatások	K2 Munkaadókat terhelő járulékok és szoc. bj. adó	K3 Dolgoi kifizetések, dologi kiadások ÁFA-já, fizetendő fordított ÁFA	Összesen	K7 Felújítások, felújítások ÁFA-já	K1 Személyi juttatások	K2 Munkaadókat terhelő járulékok és szoc. bj. adó	K3 Dolgoi kifizetések, dologi kiadások ÁFA-já, fizetendő fordított ÁFA	Összesen	K7 Felújítások, felújítások ÁFA-já	K1 Személyi juttatások	K2 Munkaadókat terhelő járulékok és szoc. bj. adó	K3 Dolgoi kifizetések, dologi kiadások ÁFA-já, fizetendő fordított ÁFA	Összesen	
<b>9. Szabadidő, sport, kultúra, vallás</b>																
- Hajdúszoboszlói úti felújításra																
- 2021. évi maradványból						14 800				14 800					14 800	
- Sportcsarnok épület csapadékvíz elvezető rendszer felújítása																
- 2021. évi maradványból						5 840				5 840					5 840	
<b>Szabadidő, sport, kultúra vallás kiadásai összesen:</b>	0	0	0	0	0	20 640	0	0	0	20 640	0	0	0	0	20 640	0
<b>10. Oktatás</b>																
- BM pályázat - Ózdi Városi Óvodák Mogyorós-ölgyi Tagóvodája felújítása																
- Támogatásból						39 615				39 615					39 615	
- Átcsoportosítás pályázatok előkészítésével kapcsolatos kiadásokból						6 991				6 991					6 991	
- TOP_Plusz-3.3.1-2.1 kódszámú „Gyermeknevelési támogató humán infrastruktúra fejlesztése” c. pályázat Ózd, Nemzetőr úti Tagóvoda infrastruktúráis fejlesztése előkészítési költségeire																
- Átcsoportosítás pályázatok előkészítésével kapcsolatos kiadásokból									3 355	3 355					3 355	
<b>Oktatás kiadásai összesen:</b>	0	0	0	0	0	46 606	0	0	3 355	49 961	46 606	0	0	3 355	49 961	0
<b>11. Szociális védelem</b>																
- TOP_Plusz-3.3.2-2.1 kódszámú "Helyi egészségügyi és szociális infrastruktúra fejlesztése" c. pályázat - Nappali Molegöd épületnek felújítása előkészítési költségeire																
- Átcsoportosítás pályázatok előkészítésével kapcsolatos kiadásokból																
<b>Összesen:</b>	0	0	0	0	0	67 246	0	0	3 355	70 601	67 246	0	0	3 355	70 601	0

Cím Alcím Előir.	Cím Alcím Előir.	2022. évi felújítási feladatok és azokhoz kapcsolódó felhalmozási és működési kiadást előirányzatok										Módosított előirányzat-jointus				
		Változatok					Változatok					Módosított előirányzat-jointus				
		1	2	3	4	5	6	7	8	9	10	11	12	13	14	15
		K7 Felújítások, felújítások ÁFA-ja	K1 Személyi juttatások	K2 Munkaadókat terhelő járulékok és szoc. hji. adó	K3 Dologi kiadások, dologi kiadások ÁFA-ja, fizetendő fordított ÁFA	Összesen	K7 Felújítások, felújítások ÁFA-ja	K1 Személyi juttatások	K2 Munkaadókat terhelő járulékok és szoc. hji. adó	K3 Dologi kiadások, dologi kiadások ÁFA-ja, fizetendő fordított ÁFA	Összesen	Felújítások, felújítások ÁFA-ja	K1 Személyi juttatások	K2 Munkaadókat terhelő járulékok és szoc. hji. adó	K3 Dologi kiadások, dologi kiadások ÁFA-ja, fizetendő fordított ÁFA	Összesen
	<b>F e l ú j í t á s o k</b>															
	TOP_Plusz-1.2.2-21 kódzámú " Szociális céli városrehabilitáció (ERFA)" c. pályázat - Velencei telep. városrehabilitáció folytatása - előkészítési költségre átcsoportosítás felújításhoz kapcsolódó dologi kiadásra • Álcsoportosítás pályázatban előkészítéssel kapcsolatos kiadásokból															
	Szociális védelem kiadásai összesen:	0	0	0	0	0	0	0	0	0	0	0	0	0	0	0
	<b>ÖNKORMÁNYZAT FELÚJÍTÁSI KIADÁSAI ÖSSZESEN:</b>	68 213	0	0	0	68 213	423 798	0	0	13 253	437 051	492 011	0	0	13 253	505 264
	<b>INTÉZMÉNYEK ÉS ÖNKORMÁNYZAT FELÚJÍTÁSOKKAL KAPCSOLATOS KIADÁSAI MINDÖSSZESEN:</b>	78 663	0	0	0	78 663	441 420	0	0	13 253	454 673	520 083	0	0	13 253	533 336
	<b>MINDÖSSZESEN BŐL INTÉZMÉNYEK ÉS ÖNKORMÁNYZAT FELÚJÍTÁSI KIADÁSAI MŰKÖDÉSI KIADÁSOK NÉLKÜL:</b>					78 663					441 420					520 083

**A 2022. évi működési bevételek és kiadások módosított előirányzatainak mérlege**

Adatok: ezer Ft-ban

Sor- szám	Megnevezés	2022. évi eredeti előirányzat	Változások	2022. évi módosított előirányzat 2022. június
<b>I.</b>	<b><u>INTÉZMÉNYEK MŰKÖDÉSI CÉLÚ BEVÉTELEI</u></b>			
1.	<b><u>B1 Működési célú támogatások államháztartáson belülről</u></b>	10 170	192 928	203 098
2.	<b><u>B3 Közhatalmi bevételek</u></b>	500	0	500
3.	<b><u>B4 Működési bevételek</u></b>	165 182	703	165 885
4.	<b><u>B6 Működési célú átvett pénzeszközök</u></b>	0	28	28
	<b>Működési célú költségvetési bevételek összesen:</b>	<b>175 852</b>	<b>193 659</b>	<b>369 511</b>
5.	<b><u>B8 Finanszírozási bevételek</u></b>			
a.)	Maradvány igénybevétele	0	149 829	149 829
	<b>Működési célú finanszírozási bevételek összesen:</b>	<b>0</b>	<b>149 829</b>	<b>149 829</b>
	<b>INTÉZMÉNYEK MŰKÖDÉSI CÉLÚ BEVÉTELEI ÖSSZESEN:</b>	<b>175 852</b>	<b>343 488</b>	<b>519 340</b>
<b>II.</b>	<b><u>ÖNKORMÁNYZAT MŰKÖDÉSI CÉLÚ BEVÉTELEI</u></b>			
1.	<b><u>B1 Működési célú támogatások államháztartáson belülről</u></b>			
a.)	Önkormányzatok működési támogatásai			
	Helyi önkormányzatok működésének általános támogatásai	600 304	10 978	611 282
	Települési önkormányzatok egyes köznevelési feladatainak támogatása	818 587	107 410	925 997
	Települési önkormányzatok szociális, gyermekjóléti és gyermekéktézeti feladatainak támogatása	1 250 107	189 212	1 439 319
	Települési önkormányzatok kulturális feladatainak támogatása	75 724	0	75 724
	Lakossági víz- és csatornaszolgáltatás támogatása	0	5 566	5 566
	<b>Önkormányzatok működési támogatásai összesen:</b>	<b>2 744 722</b>	<b>313 166</b>	<b>3 057 888</b>
b.)	Egyéb működési célú támogatások bevételei államháztartáson belülről	18 564	3 760	22 324
	<b>Működési célú támogatások államháztartáson belülről összesen:</b>	<b>2 763 286</b>	<b>316 926</b>	<b>3 080 212</b>
2.	<b><u>B3 Közhatalmi bevételek</u></b>			
a.)	Vagyon: típusú adók -Építményadó	285 000	0	285 000
b.)	Termékek és szolgáltatások adói - Helyi iparüzési adó	1 060 000	0	1 060 000
c.)	Egyéb közhatalmi bevételek	11 500	0	11 500
	<b>Közhatalmi bevételek összesen:</b>	<b>1 356 500</b>	<b>0</b>	<b>1 356 500</b>
3.	<b><u>B4 Működési bevételek</u></b>			
	(levonva a tulajdonosi bevételek összege)	35 355	1 336	36 691
4.	<b><u>B6 Működési célú átvett pénzeszközök</u></b>			
	Működési célú kölcsönök visszatérítése államháztartáson kívülről	0	0	0
	<b>Működési célú költségvetési bevételek összesen:</b>	<b>4 155 141</b>	<b>318 262</b>	<b>4 473 403</b>
5.	<b><u>B8 Finanszírozási bevételek</u></b>			
a.)	Maradvány igénybevétele	350 000	210 840	560 840
	<b>Működési célú finanszírozási bevételek összesen:</b>	<b>350 000</b>	<b>210 840</b>	<b>560 840</b>
	<b>ÖNKORMÁNYZAT MŰKÖDÉSI CÉLÚ BEVÉTELEI ÖSSZESEN:</b>	<b>4 505 141</b>	<b>529 102</b>	<b>5 034 243</b>
	<b>MŰKÖDÉSI CÉLÚ BEVÉTELEK MINDÖSSZESEN:</b>	<b>4 680 993</b>	<b>872 590</b>	<b>5 553 583</b>



Adatok: ezer Ft-ban

Sor-szám	Megnevezés	2022. évi eredeti előirányzat	Változások	2022. évi módosított előirányzat 2022. június
<b>I.</b>	<b><u>INTÉZMÉNYEK MŰKÖDÉSI CÉLÚ KIADÁSAI</u></b>			
1.	<i>K1 Személyi juttatások</i>	1 764 319	270 778	2 035 097
2.	<i>K2 Munkaadókat terhelő járulékok és szociális hozzájárulási adó</i>	266 893	21 820	288 713
3.	<i>K3 Dologi kiadások</i>	671 760	48 465	720 225
	Működési célú költségvetési kiadások összesen:	2 702 972	341 063	3 044 035
	Működési célú finanszírozási kiadások összesen:	0	0	0
	<b>INTÉZMÉNYEK MŰKÖDÉSI CÉLÚ KIADÁSAI ÖSSZESEN:</b>	<b>2 702 972</b>	<b>341 063</b>	<b>3 044 035</b>
<b>II.</b>	<b><u>ÖNKORMÁNYZAT MŰKÖDÉSI CÉLÚ KIADÁSAI</u></b>			
1.	<i>K1 Személyi juttatások</i>	77 290	1 654	78 944
2.	<i>K2 Munkaadókat terhelő járulékok és szociális hozzájárulási adó</i>	11 367	107	11 474
3.	<i>K3 Dologi kiadások</i>	271 953	52 867	324 820
4.	<i>K4 Ellátottak pénzbeli juttatásai</i>	116 000	0	116 000
5.	<i><u>K5 Egyéb működési célú kiadások</u></i>			
a.)	Elvonások és befizetések	0	30 481	30 481
b.)	Egyéb működési célú támogatások államháztartáson belülre	925 671	52 762	978 433
c.)	Egyéb működési célú támogatások államháztartáson kívülre	514 740	34 544	549 284
d.)	Tartalékok	61 000	249 323	310 323
	<i>Egyéb működési célú kiadások összesen:</i>	<i>1 501 411</i>	<i>367 110</i>	<i>1 868 521</i>
	Működési célú költségvetési kiadások összesen:	1 978 021	421 738	2 399 759
	Működési célú finanszírozási kiadások összesen:	0	109 789	109 789
	<b>ÖNKORMÁNYZAT MŰKÖDÉSI CÉLÚ KIADÁSAI ÖSSZESEN:</b>	<b>1 978 021</b>	<b>531 527</b>	<b>2 509 548</b>
	<b>MŰKÖDÉSI CÉLÚ KIADÁSOK MINDÖSSZESEN:</b>	<b>4 680 993</b>	<b>872 590</b>	<b>5 553 583</b>

10. melléklet az 5/2022. (VII.1.) önkormányzati rendelethez  
"10. melléklet az 1/2022. (I. 28.) önkormányzati rendelethez"

**A 2022. évi felhalmozási bevételek és kiadások módosított előirányzatainak mérlege**

Adatok: ezer Ft-ban

Sor- szám	Megnevezés	2022. évi előirányzat	Változások	Módosított előirányzat június
I.	<b>INTÉZMÉNYEK FELHALMOZÁSI CÉLÚ BEVÉTELEI</b>			
1.	<b>B2 Felhalmozási célú támogatások államháztartáson belülről</b>	0	3 632	3 632
2.	<b>B5 Felhalmozási bevételek</b>			
3.	<b>B7 Felhalmozási célú átvett pénzeszközök</b>			
	Felhalmozási célú költségvetési bevételek összesen:	0	3 632	3 632
4.	Felhalmozási célú maradvány	0	26 497	26 497
	Felhalmozási célú finanszírozási bevételek összesen:	0	26 497	26 497
	<b>INTÉZMÉNYEK FELHALMOZÁSI CÉLÚ BEVÉTELEI ÖSSZESEN:</b>	<b>0</b>	<b>30 129</b>	<b>30 129</b>
II.	<b>ÖNKORMÁNYZAT FELHALMOZÁSI CÉLÚ BEVÉTELEI</b>			
1.	<b>B2 Felhalmozási célú támogatások államháztartáson belülről</b>			
	a.) Felhalmozási célú önkormányzati támogatások	0	572 211	572 211
	b.) Egyes felhalmozási célú támogatások bevétele államháztartáson belülről	0	0	0
	<b>Felhalmozási célú támogatások államháztartáson belülről összesen:</b>	<b>0</b>	<b>572 211</b>	<b>572 211</b>
2.	<b>B3 Közhatalmi bevételek</b>			
	Építmény adóból felhalmozási célra			
	Közhatalmi bevételek összesen:	0	0	0
3.	<b>B4 Működési bevételekből felhalmozási célú</b>			
	- tulajdonosi bevételek	81 385	149	81 534
	- ÁFA visszatérítés	0	0	0
	<b>Működési bevételekből felhalmozási célú összesen:</b>	<b>81 385</b>	<b>149</b>	<b>81 534</b>
4.	<b>B5 Felhalmozási bevételek</b>			
	a.) Ingatlanok értékesítése	50 000	0	50 000
	b.) Részesedések értékesítése			
	<b>Felhalmozási bevételek összesen:</b>	<b>50 000</b>	<b>0</b>	<b>50 000</b>
5.	<b>B7. Felhalmozási célú átvett pénzeszközök</b>			
	a.) Felhalmozási célú kölcsönök visszatérülése államháztartáson kívülről	638	0	638
	b.) Egyéb felhalmozási célú átvett pénzeszközök			
	<b>Felhalmozási célú átvett pénzeszközök összesen:</b>	<b>638</b>	<b>0</b>	<b>638</b>
	Felhalmozási célú költségvetési bevételek összesen:	132 023	572 360	704 383
6.	<b>B8 Finanszírozási bevételek</b>			
	a.) Maradvány igénybevétele	60 000	474 962	534 962
	Felhalmozási célú finanszírozási bevételek összesen:	60 000	474 962	534 962
	<b>ÖNKORMÁNYZAT FELHALMOZÁSI CÉLÚ BEVÉTELEI ÖSSZESEN:</b>	<b>192 023</b>	<b>1 047 322</b>	<b>1 239 345</b>
	<b>FELHALMOZÁSI CÉLÚ BEVÉTELEK MINDÖSSZESEN:</b>	<b>192 023</b>	<b>1 077 451</b>	<b>1 269 474</b>

Adatok: ezer Ft-ban

Sor-szám	Megnevezés	2022. évi előirányzat	Változások	Módosított előirányzat június
I.	<b><u>INTÉZMÉNYEK FELHALMOZÁSI CÉLÚ KIADÁSAI</u></b>			
1.	<i>K6 Beruházások</i>	33 446	30 039	63 485
2.	<i>K7 Felújítások</i>	10 450	17 622	28 072
	<b>Felhalmozási célú költségvetési kiadások összesen:</b>	43 896	47 661	91 557
	<b>Felhalmozási célú finanszírozási kiadások összesen:</b>	0		0
	<b>INTÉZMÉNYEK FELHALMOZÁSI CÉLÚ KIADÁSAI ÖSSZESEN:</b>	43 896	47 661	91 557
II.	<b><u>ÖNKORMÁNYZAT FELHALMOZÁSI CÉLÚ KIADÁSAI</u></b>			
1.	<i>K6 Beruházások</i>	5 000	538 463	543 463
2.	<i>K7 Felújítások</i>	68 213	423 798	492 011
3.	<b><u>K8 Egyéb felhalmozási célú kiadások</u></b>			
	a.) Egyéb felhalmozási célú támogatások államháztartáson belülre	6 000	342	6 342
	b.) Egyéb felhalmozási célú támogatások államháztartáson kívülre	5 014	10 000	15 014
	c.) Tartalékok (különféle fejlesztési célú kiadások fedezetére)	63 900	57 187	121 087
	<b>Egyéb felhalmozási célú kiadások összesen:</b>	74 914	67 529	142 443
	<b>Felhalmozási célú költségvetési kiadások összesen:</b>	148 127	1 029 790	1 177 917
4.	Fejlesztési célú hitelek törlesztése			
	<b>Felhalmozási célú finanszírozási kiadások összesen:</b>	0		0
	<b>ÖNKORMÁNYZAT FELHALMOZÁSI CÉLÚ KIADÁSAI ÖSSZESEN:</b>	148 127	1 029 790	1 177 917
	<b>FELHALMOZÁSI CÉLÚ KIADÁSOK MINDÖSSZESEN:</b>	192 023	1 077 451	1 269 474

**A 2022. évi módosított bevételi és kiadási előirányzatok összevont mérlege**

I. Bevételi előirányzatok		Adatok: ezer Ft-ban	
<p><b>B1 Működési célú támogatások államháztartáson belülről</b></p> <ul style="list-style-type: none"> <li>▪ Ózdi Városüzemeltető Intézmény</li> <li>▪ Ózdi Városi Óvodák</li> <li>▪ Ózdi Városi Könyvtár</li> <li>▪ Ózdi Polgármesteri Hivatal</li> <li>▪ Ózdi Városi Rendészet</li> <li>▪ Ózdi Város Önkormányzata</li> <li>- Önkormányzatok működési támogatása</li> <li>- Egyéb működési célú támogatások bevételei államháztartáson belülről</li> </ul>	<p><b>B2 Felhalmozási célú önkormányzati támogatások</b></p> <ul style="list-style-type: none"> <li>▪ Ózdi Városi Óvodák</li> <li>▪ Ózdi Polgármesteri Hivatal</li> <li>▪ Ózdi Város Önkormányzata</li> </ul>	<p><b>B3 Közhatalmi bevételek</b></p> <ul style="list-style-type: none"> <li>▪ Ózdi Városi Rendészet</li> <li>▪ Ózdi Város Önkormányzata</li> <li>- Vagyoni típusú adók</li> <li>- Termékek és szolgáltatások adói <ul style="list-style-type: none"> <li>▪ Helyi iparüzési adó</li> </ul> </li> <li>- Egyéb közhatalmi bevételek</li> </ul>	<p><b>K1 Személyi jellegű kiadások</b></p> <ul style="list-style-type: none"> <li>▪ Ózdi Városüzemeltető Intézmény</li> <li>▪ Ózdi Városi Óvodák</li> <li>▪ Ózdi Városi Könyvtár</li> <li>▪ Ózdi Polgármesteri Hivatal</li> <li>▪ Ózdi Városi Rendészet</li> <li>▪ Ózdi Város Önkormányzata</li> </ul> <p><b>K2 Munkaadókat terhelő járulékok</b></p> <ul style="list-style-type: none"> <li>▪ Ózdi Városüzemeltető Intézmény</li> <li>▪ Ózdi Városi Óvodák</li> <li>▪ Ózdi Városi Könyvtár</li> <li>▪ Ózdi Polgármesteri Hivatal</li> <li>▪ Ózdi Városi Rendészet</li> <li>▪ Ózdi Város Önkormányzata</li> </ul> <p><b>K3 Dologi kiadások</b></p> <ul style="list-style-type: none"> <li>▪ Ózdi Városüzemeltető Intézmény</li> <li>▪ Ózdi Városi Óvodák</li> <li>▪ Ózdi Városi Könyvtár</li> <li>▪ Ózdi Polgármesteri Hivatal</li> <li>▪ Ózdi Városi Rendészet</li> <li>▪ Ózdi Város Önkormányzata</li> </ul>
	166 587		709 737
	6 178		846 418
	2 338		32 378
	27 502		393 568
	493		52 996
	3 080 212		78 944
	3 057 888		
	22 324		
			93 034
			122 013
	822		4 691
	2 810		60 624
	572 211		8 351
			11 474
	500		420 308
	1 356 500		172 195
	285 000		20 750
	1 060 000		96 937
	1 060 000		10 035
	11 500		324 820

I. Bevételei előirányzatok		II. Kiadási előirányzatok	
B4 <u>Működési bevételek</u>		K4 <u>Ellátottak pénzbeli juttatásai</u>	
<ul style="list-style-type: none"> <li>▪ Ózdi Városüzemeltető Intézmény</li> <li>▪ Ózdi Városi Óvodák</li> <li>▪ Ózdi Városi Könyvtár</li> <li>▪ Ózdi Polgármesteri Hivatal</li> <li>▪ Ózdi Városi Rendészet</li> <li>▪ Ózdi Város Önkormányzata</li> </ul>	145 522 11 841 736 7 083 703 118 225	<ul style="list-style-type: none"> <li>▪ Ózdi Város Önkormányzata</li> </ul>	116 000
B5 <u>Felhalmozási bevételek</u>		K5 <u>Egyéb működési célú kiadások</u>	
<ul style="list-style-type: none"> <li>▪ Ózdi Város Önkormányzata</li> </ul>	50 000	<ul style="list-style-type: none"> <li>▪ Ózdi Város Önkormányzata</li> </ul>	1 989 608
B6 <u>Működési célú átvett pénzeszközök</u>		K6 <u>Beruházások</u>	
<ul style="list-style-type: none"> <li>▪ Ózdi Városi Könyvtár</li> </ul>	28	<ul style="list-style-type: none"> <li>▪ Ózdi Városüzemeltető Intézmény</li> <li>▪ Ózdi Városi Óvodák</li> <li>▪ Ózdi Városi Óvodák</li> <li>▪ Ózdi Polgármesteri Hivatal</li> <li>▪ Ózdi Város Önkormányzata</li> </ul>	48 558 3 952 165 10 810 543 463
B7 <u>Felhalmozási célú átvett pénzeszközök</u>		K7 <u>Felújítások</u>	
<ul style="list-style-type: none"> <li>▪ Ózdi Város Önkormányzata</li> </ul>	638	<ul style="list-style-type: none"> <li>▪ Ózdi Városüzemeltető Intézmény</li> <li>▪ Ózdi Városi Óvodák</li> <li>▪ Ózdi Városi Könyvtár</li> <li>▪ Ózdi Város Önkormányzata</li> </ul>	12 022 15 050 1 000 492 011
		K8 <u>Egyéb felhalmozási célú kiadások</u>	
		<ul style="list-style-type: none"> <li>▪ Ózdi Város Önkormányzata</li> </ul>	21 356
<b>Költségvetési bevételek összesen:</b>	<b>5 550 929</b>	<b>Költségvetési kiadások összesen:</b>	<b>6 713 268</b>

I. Bevételi előirányzatok	II. Kiadási előirányzatok
B8. Finanszírozási bevételek Előző évi maradvány igénybevétele a.) Működési célra ▪ Ózdi Városüzemeltető Intézmény 123 203 ▪ Ózdi Városi Óvodák 10 330 ▪ Ózdi Városi Könyvtár 1 388 ▪ Ózdi Polgármesteri Hivatal 13 772 ▪ Ózdi Városi Rendészet 1 136 ▪ Ózdi Város Önkormányzata 560 840 b.) Felhalmozási célra ▪ Ózdi Városüzemeltető Intézmény 23 741 ▪ Ózdi Városi Könyvtár 2 756 ▪ Ózdi Város Önkormányzata 534 962	K9 Finanszírozási kiadások 109 789
<b>Finanszírozási bevételek összesen: 1 272 128</b>	<b>Finanszírozási kiadások összesen: 109 789</b>
<b>BEVÉTELEK MINDÖSSZESEN 6 823 057</b>	<b>KIADÁSOK MINDÖSSZESEN 6 823 057</b>

## **2.) Napirend**

### **Javaslat Ózd Város Településszerkezeti Tervének és Településszerkezeti Terv Leírásának megállapítására**

**Janiczak Dávid** előterjesztő elmondta, hogy egy hosszú, 4 éves folyamatnak értek a végére. Már nagyon várta, mert sok olyan részlet van ebben a dokumentumban, amelyre a lakosság régóta várt és igyekezett sürgetni. Végre a mai napon mindennek eleget tudnak tenni. Egy erősen szakmai anyagról van szó, ezért megkérte Lautner Emökét, hogy szíveskedjen pár szóban kiegészíteni az előterjesztést.

**Lautner Emőke** vezető településtervező köszöntötte a Képviselő-testületet és a megjelenteket. A Polgármester elmondta, hogy egy 4 éves munka eredménye az elkészült Településrendezési Terv. Látszólag egyszerű, mert egy határozatból és egy rendeletből áll, de mögötte komoly munka húzódik. Több dolog is befolyásolta az elkészültét, mert két jelentős terv is érintette Ózd városát. Az egyik a 25. út rekonstrukciós terve, amit be kellett várni. Azt is jómagam készítette, de bele kellett építeni a Településrendezési Tervbe, tehát amíg az nem készült el, addig nem tudott haladni. A másik a Borsod-Abaúj-Zemplén Megyei Terv elkészülte, amit szintén be kellett várni. Az elég sok változást okozott, főleg a külterületek szabályozásában. A Rendezési Terv készítése felértékelődött mostanában, mert az államigazgatás változásával a Rendezés Tervvel kapcsolatos engedélyezési eljárások és egyéb szakmatósági munkák kikerültek az Önkormányzat hatásköréből és állami feladatokká váltak. Például a telekalakítások véleményezése már nem helyben történik, hanem az állami főépítési irodában. A Rendezési Tervnek nagy jelentősége van és nem lehetnek benne pontatlanságok. Kovács György osztályvezető-helyetessel rengeteget dolgoztak ezen, még az utolsó pillanatban is 58 módosítási igény lépett fel. Sokat pontosítottak rajta, hogy a városnak jó legyen. Hozzátette, hogy Ózdon a munkát a Rendezési Tervvel 1985-ben kezdte el, azóta kollégája - akivel együtt készítették – meghalt, így jómagam maradt. Akkor, amikor az első Rendezési Tervet jóváhagyták, akkor az az év legjobb terve volt, Magyarországon először készült számítógéppel. Most is olyan korszerű térinformatikai rendszerben dolgoztak, hogy erre rá lehet építeni a város részéről egy komplett térinformatikai hátteret, ami telekenkénti lekérdezési rendszert, vagy bármit tartalmazhat. Nagyon igyekeztek, hogy ez megfelelő legyen. Közben nyugdíjba ment, úgyhogy ilyen nagy munkát már nem fog csinálni, de ha karbantartani, vagy bármit ezzel kapcsolatban csinálni kell, azt elvégzi. Megköszönte a Képviselő-testületnek és a Polgármesternek a bizalmat és azt, hogy kitartottak. Jómagam is kitartott, hiszen volt a Covid járvány, volt hogy nem tudott eljönni. Kiemelte, hogy Kovács György nélkül ez a munka nem jöhetett volna létre, neki megköszönte az együttműködést. Reményét fejezte ki, hogy jól fogják tudni használni a Tervet.

**Janiczak Dávid** előterjesztő megköszönte a munkát azzal, hogy hálásak, amiért még érzelmi oldalról is kötődik a Tervhez. Bízunk benne, hogy vállal még munkát a jövőben. Boldog, egészségben töltött nyugdíjas éveket kíván. Megköszönte Kovács Györgynek is a feladat elvégzését, valamint azt, hogy rugalmasan, összedolgozva, a lakosság minden felmerülő igényét bele tudták építeni a Tervbe, ami tényleg nem volt egyszerű, mert az utolsó pillanatban is érkeztek módosítások.

**Angyal Béla** a Pénzügyi és Gazdasági Bizottság elnökhelyettese elmondta, hogy a Bizottság az előterjesztést 7 igen szavazattal elfogadásra javasolja.

**Zsuponyó Anett** vezető elnök további kérdés, hozzászólás, észrevétel hiányában kérte, hogy a határozati javaslat elfogadásáról szavazzanak.

**A szavazásban 10 képviselő vesz részt, ami alapján a Képviselő-testület 10 igen szavazattal, ellenszavazat és tartózkodás nélkül az alábbi határozatot hozta:**

**Ózd Város Önkormányzata Képviselő-testületének**  
**95/2022. (VI.30.) határozata**  
**Ózd Város Településszerkezeti Tervének és a Településszerkezeti Terv Leírásának**  
**megállapításáról**

Ózd Város Önkormányzatának Képviselő-testülete az épített környezet alakításáról és védelméről szóló 1997. évi LXXVIII. törvény (továbbiakban: Étv.) 6.§ (1) bekezdése szerinti feladatkörében eljárva a következő döntést hozza:

1. A Képviselő-testület 2022. augusztus 01-jei hatállyal Ózd város Településszerkezeti Terv Leírását a határozat 1. melléklete, Településszerkezeti Tervét (M 1:8000) a határozat 2. melléklete szerint állapítja meg.

**Felelős:** Polgármester

**Határidő:** 2022. augusztus 01., illetve folyamatos

2. A Képviselő-testület 2022. augusztus 01-jei hatállyal az Ózd Város Önkormányzata Képviselő-testületének az Ózd Város Településszerkezeti Tervének és Településszerkezeti Terv Leírásának megállapítására hozott 124/KH/2011. (V.19.) határozatát és az azt módosító 256/2013. (X.30.), 279/A/2015. (XII.21.), 128/2020. (XII.22.) határozatait hatályon kívül helyezi.

**Felelős:** Polgármester

**Határidő:** 2022. augusztus 01.

3. A településfejlesztési, településrendezési tevékenységek engedélyezése során az 1. pontban megállapított Településszerkezeti Tervben és Településszerkezeti Terv Leírásában foglaltakat együttesen kell alkalmazni.

**Felelős:** Polgármester, Jegyző

**Határidő:** 2022. augusztus 01-től folyamatos



LA-URBE LA-URBE ÉPÍTÉSZIRODA KFT.



📍 1094 Budapest, Tűzoltó utca 21.

☎ 06-20-9692-361

✉ lautner.emoke@gmail.com

# ÓZD VÁROS TELEPÜLÉSRENDEZÉSI ESZKÖZEINEK FELÜLVIZSGÁLATA

I. KÖTET

TELEPÜLÉSSZERKEZETI TERV ÉS LEÍRÁSA



MEGRENDŐ:

ÓZD VÁROS ÖNKORMÁNYZATA

ÓZD

Városház tér. 1.  
3600



ÓZD

Ózd Város Településfejlesztési Konceptiója és Településrendezési Eszközeinek felülvizsgálata  
TELEPÜLÉSSZERKEZETI TERV ÉS LEÍRÁSA

2022. június hó

## 2. ALÁÍRÓLAP

## ÓZD VÁROS

## TELEPÜLÉSRENDEZÉSI ESZKÖZEINEK FELÜLVIZSGÁLATA

## JÓVÁHAGYANDÓ MUNKARÉSZEK

## I. KÖTET

## A TELEPÜLÉSSZERKEZETI TERV ÉS LEÍRÁSA

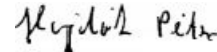
Vezető településtervező:



Lautner Emőke

TT-1-05-0079

Településtervező:



Hojdák Péter

TT 05-0494


Térinformatika:



Vadász Zsolt

geográfus

Közlekedés- és vízi közmű tervező:



Dr. Vincze János

KÉ-T, K1d-1, VZ-T /05-0506

NÓVIA KFT.

Tájrendezés és környezetalakítás:



Szűcs Gábor

kert és tájépítész

TK/1 05-0480

Környezetvédelem



Mihics Dalma

SZKV-1.1., SZKV-1.2.

SZKV-1.3., SZKV-1.4.

Víz közművek:


Energia közművek:



Szabó Lóránt

Tv-T-09-0408

Hírközlés:



Lakatos István

Th-T-15-0342



Lautner Emőke

Ügyvezető

LA-URBE Kft

Ózd, 2022. június hó

### 3. TARTALOMJEGYZÉK

1.	CÍMLAP .....	1
2.	ALÁÍRÓLAP .....	2
3.	TARTALOMJEGYZÉK .....	3
4.	HATÁROZATTAL MEGÁLLAPÍTÁSRA KERÜLŐ MUNKARÉSZEK .....	5
4.1	HATÁROZAT A TELEPÜLÉSSZERKEZETI TERV ÉS LEÍRÁSA MEGÁLLAPÍTÁSÁRÓL .....	6
4.2	A HATÁROZAT TERVEZET MELLÉKLETEI .....	7
1.	<b>MELLÉKLET A .../..... ( ... . ... . ) HATÁROZATHOZ</b> .....	<b>7</b>
	<b>ÓZD VÁROS TELEPÜLÉSSZERKEZETI TERVÉNEK LEÍRÁSA .....</b>	<b>7</b>
I.	FEJEZET: ÁLTALÁNOS LEÍRÁS .....	7
1.	A TELEPÜLÉSSZERKEZETI TERV HATÁLYA .....	7
2.	A TELEPÜLÉS SZERKEZETÉT MEGHATÁROZÓ MŰSZAKI INFRASTRUKTÚRA HÁLÓZATI ELEMELK .....	7
3.	IGAZGATÁSI HATÁR .....	8
4.	BELTERÜLETI HATÁR .....	8
5.	A TELEPÜLÉS SZERKEZETÉT MEGHATÁROZÓ TERÜLETFELHASZNÁLÁSOK .....	8
6.	A TERÜLETFELHASZNÁLÁST VESZÉLYEZTETŐ ÉS KORLÁTOZÓ TÉNYEZŐK .....	8
7.	A TERÜLETFELHASZNÁLÁSI EGYSÉGEK TAGOZÓDÁSA .....	8
8.	A TELEPÜLÉSSZERKEZETI TERV MÓDOSÍTÁSA .....	8
II.	FEJEZET: A TERÜLETFELHASZNÁLÁS .....	9
9.	A VÁROS IGAZGATÁSI TERÜLETÉNEK TÉRSÉGI BESOROLÁSAI .....	9
10.	A VÁROS IGAZGATÁSI TERÜLETÉNEK EGYÉB TÉRSÉGI JELENTŐSÉGŰ HÁLÓZATI ÉS INFRASTRUKTÚRA ELEMELK .....	9
11.	A VÁROS IGAZGATÁSI TERÜLETÉNEK ORSZÁGOS, TÉRSÉGI ÉS EGYEDILEG MEGHATÁROZOTT ÖVEZETELK .....	9
12.	BEÉPÍTÉSRE SZÁNT TERÜLETEK .....	10
13.	A BEÉPÍTÉSRE SZÁNT TERÜLETFELHASZNÁLÁSI EGYSÉGEK SZINTTERÜLETI SŰRŰSÉGE .....	10
14.	BEÉPÍTÉSRE NEM SZÁNT TERÜLETEK .....	11
III.	FEJEZET: A TÁJRENDEZÉS ÉS TERMÉSZETVÉDELEM .....	11
15.	NATURA 2000 TERÜLET: .....	11
16.	ORSZÁGOS ÖKOLÓGIAI HÁLÓZAT .....	11
17.	TÁJKÉPVÉDELMI TERÜLET ÖVEZETE .....	11
18.	ORSZÁGOS JELENTŐSÉGŰ TERMÉSZETI ÉRTÉKEK: .....	12
1)	TERMÉSZETKÖZELI TERÜLETEK .....	12
2)	MAGAS TERMÉSZETI ÉRTÉKŰ TERÜLETEK (MTÉT) .....	12
3)	TERMÉSZETI TERÜLET: .....	12
4)	EGYEDI TÁJÉRTÉKEK .....	12
5)	ORSZÁGOS JELENTŐSÉGŰ TERMÉSZETI EMLÉK: .....	12
IV.	FEJEZET: A ZÖLDFELÜLETI RENDSZER .....	12
19.	A ZÖLDFELÜLETI RENDSZER ELEMELK .....	12
20.	KÖZTERÜLETI ZÖLDFELÜLETEK .....	13
21.	EGYÉB ZÖLDFELÜLETI TERÜLETHASZNÁLATOK .....	13
V.	FEJEZET: AZ ÖRÖKSÉGVÉDELEM .....	13
22.	ORSZÁGOS JELENTŐSÉGŰ MŰVI ÉRTÉKEK .....	13
23.	HELYI JELENTŐSÉGŰ MŰVI ÉRTÉKEK .....	13
24.	RÉGÉSZETI TERÜLETEK .....	13
VI.	FEJEZET: A TELEPÜLÉSI INFRASTRUKTÚRA HÁLÓZATI ELEMELK .....	13
25.	KÖZLEKEDÉSI INFRASTRUKTÚRA .....	13
26.	KÖZMŰ INFRASTRUKTÚRA .....	15
VII.	FEJEZET: KÖRNYEZETVÉDELEM .....	18
27.	TALAJ- ÉS FELSZÍN ALATTI VÍZVÉDELEM .....	18
28.	BÁNYÁSZATTAL ÉRINTETT TERÜLETEK, ALÁBÁNYÁSZOTTSÁG .....	18
29.	FELSZÍNMOZGÁSOS TERÜLETEK .....	18
30.	LEVEGŐVÉDELEM .....	19
31.	ZAJ- ÉS REZGÉSVÉDELEM .....	19
32.	HULLADÉKGAZDÁLKODÁS .....	19
VIII.	FEJEZET: VÉDŐTERÜLETEK, VÉDŐSÁVOK ÉS KORLÁTOZÁSOK .....	19
33.	VÉDŐTERÜLETEK, VÉDŐSÁVOK .....	19
34.	VESZÉLYESSÉGI ÖVEZETEK .....	20
35.	KEZELŐI HOZZÁJÁRULÁSI SÁVOK .....	20
IX.	FEJEZET: SZEGREGÁCIÓVAL ÉRINTETT TERÜLETEK .....	20
36.	ÓZD VÁROS SZEGREGÁCIÓVAL ÉRINTETT TERÜLETEI .....	20

## **A TELEPÜLÉSSZERKEZETI TERV-LEÍRÁSÁNAK MELLÉKLETEI**

1. MELLÉKLET A ...../2022.(.....)ÖNKORMÁNYZATI HATÁROZATTAL JÓVÁHAGYOTT TELEPÜLÉSSZERKEZETI TERV LEÍRÁSÁHOZ

A TELEPÜLÉSSZERKEZETI TERV TERÜLETRENDEZÉSI TERVEKKEL VALÓ ÖSSZHANGJÁNAK IGAZOLÁSA

- I. MAGYARORSZÁG ÉS EGYES KIEMELT TÉRSÉGEINEK TERÜLETRENDEZÉSI TERVE
- II. BORSOD-ABAÚJ-ZEMPLÉN MEGYEI TERÜLETRENDEZÉSI TERVE

2. MELLÉKLET A ...../2022.(.....)ÖNKORMÁNYZATI HATÁROZATTAL JÓVÁHAGYOTT TELEPÜLÉSSZERKEZETI TERV LEÍRÁSÁHOZ

A TELEPÜLÉSSZERKEZETI TERV VÁLTOZÁSAINAK BEMUTATÁSA A KORÁBBAN HATÁLYOS TELEPÜLÉSSZERKEZETI TERVHEZ VISZONYÍTVA

- 2.1 A VÁLTOZÁSOK SZÖVEGES LEÍRÁSA
- 2.2 A VÁLTOZÁSOK TERVLAPJA M=1:8000

3. MELLÉKLET A ...../2022.(.....)ÖNKORMÁNYZATI HATÁROZATTAL JÓVÁHAGYOTT TELEPÜLÉSSZERKEZETI TERV LEÍRÁSÁHOZ

A TELEPÜLÉSSZERKEZETI TERV TERÜLETI MÉRLEGE A KORÁBBAN HATÁLYOS TELEPÜLÉSSZERKEZETI TERVHEZ VISZONYÍTVA

4. MELLÉKLET A ...../2022.(.....)ÖNKORMÁNYZATI HATÁROZATTAL JÓVÁHAGYOTT TELEPÜLÉSSZERKEZETI TERV LEÍRÁSÁHOZ

A BIOLÓGIAI AKTIVITÁS ÉRTÉK VÁLTOZÁSA

## **A TELEPÜLÉSSZERKEZETI TERV-LEÍRÁSÁNAK FÜGGELÉKEI**

1. FÜGGELÉK A ...../2022.(.....)ÖNKORMÁNYZATI HATÁROZATTAL JÓVÁHAGYOTT TELEPÜLÉSSZERKEZETI TERV LEÍRÁSÁHOZ  
TERMÉSZETI ÉRTÉKVÉDELEM

2. FÜGGELÉK A ...../2022.(.....)ÖNKORMÁNYZATI HATÁROZATTAL JÓVÁHAGYOTT TELEPÜLÉSSZERKEZETI TERV LEÍRÁSÁHOZ

MŰVI ÉRTÉKVÉDELEM

- I. ORSZÁGOS JELENTŐSÉGŰ MŰVI ÉRTÉKEK
- II. HELYI JELENTŐSÉGŰ MŰVI ÉRTÉKEK

3. FÜGGELÉK A ...../2022.(.....)ÖNKORMÁNYZATI HATÁROZATTAL JÓVÁHAGYOTT TELEPÜLÉSSZERKEZETI TERV LEÍRÁSÁHOZ

RÉGÉSZETI TERÜLETEK

4. FÜGGELÉK: SZEGREGÁCIÓVAL ÉRINTETT TERÜLETEK

5. FÜGGELÉK A ...../2021.(.....)ÖNKORMÁNYZATI HATÁROZATTAL JÓVÁHAGYOTT TELEPÜLÉSSZERKEZETI TERV LEÍRÁSÁHOZ

KORLÁTOZÁSOK, VÉDŐTÁVOLSÁGOK

- 5.1 VÍZBÁZIS VÉDELEMMEL ÉRINTETT TERÜLETEK
- 5.2 FÖLDTANI KORLÁTOZÁSOK, BÁNYÁSZATTAL ÉRINTETT TERÜLETEK
- 5.3 VÉDŐTÁVOLSÁGOK

**2 MELLÉKLET A .../2022. (... . . .) KT. HATÁROZATHOZ  
ÓZD VÁROS TELEPÜLÉSSZERKEZETI TERVE**

*Ózd, 2022.június hó*

## 4. HATÁROZATTAL MEGÁLLAPÍTÁSRA KERÜLŐ MUNKARÉSZEK

### ÓZD VÁROS TELEPÜLÉSRENDEZÉSI ESZKÖZEINEK FELÜLVIZSGÁLATA

#### JÓVÁHAGYANDÓ MUNKARÉSZEK



#### I. KÖTET

#### A TELEPÜLÉSSZERKEZETI TERV ÉS LEÍRÁSA

#### 4.1 HATÁROZAT A TELEPÜLÉSSZERKEZETI TERV ÉS LEÍRÁSA MEGÁLLAPÍTÁSÁRÓL

**Ózd Város Önkormányzata Képviselő-testületének  
.../2022. (VI.30.) határozata  
Ózd Város Településszerkezeti Tervének és a Településszerkezeti Terv Leírásának  
megállapításáról**

Ózd Város Önkormányzatának Képviselő-testülete az épített környezet alakításáról és védelméről szóló 1997. évi LXXVIII. törvény (továbbiakban: Étv.) 6.§ (1) bekezdése szerinti feladatkörében eljárva a következő döntést hozza:

1. A Képviselő-testület 2022. augusztus 01-jei hatállyal Ózd város Településszerkezeti Terv Leírását a határozat 1. melléklete, Településszerkezeti Tervét (M 1:8000) a határozat 2. melléklete szerint állapítja meg.

**Felelős:** Polgármester

**Határidő:** 2022. augusztus 01., illetve folyamatos

2. A Képviselő-testület 2022. augusztus 01-jei hatállyal az Ózd Város Önkormányzata Képviselő-testületének az Ózd Város Településszerkezeti Tervének és Településszerkezeti Terv Leírásának megállapítására hozott 124/KH/2011. (V.19.) határozatát és az azt módosító 256/2013. (X.30.), 279/A/2015. (XII.21.), 128/2020. (XII.22.) határozatait hatályon kívül helyezi.

**Felelős:** Polgármester

**Határidő:** 2022. augusztus 01.

3. A településfejlesztési, településrendezési tevékenységek engedélyezése során az 1. pontban megállapított Településszerkezeti Tervben és Településszerkezeti Terv Leírásában foglaltakat együttesen kell alkalmazni.

**Felelős:** Polgármester, Jegyző

**Határidő:** 2022. augusztus 01-től folyamatos

.....

polgármester

.....

jegyző

## 4.2 A HATÁROZAT TERVEZET MELLÉKLETEI

### 1. MELLÉKLET A .../..... (... . .... ) HATÁROZATHOZ

#### ÓZD VÁROS TELEPÜLÉSSZERKEZETI TERVÉNEK LEÍRÁSA

##### I. FEJEZET: ÁLTALÁNOS LEÍRÁS

###### 1. A Településszerkezeti Terv hatálya

A Településszerkezeti Terv hatálya Ózd Város közigazgatási területére terjed ki. A tervezett területfelhasználást a Településszerkezeti Terv tartalmazza.

###### 2. A település szerkezetét meghatározó műszaki infrastruktúra hálózati elemek

###### Közlekedési infrastruktúra

###### Közúthálózat[ 1 ]

Ózd a 25. számú Kerecsend-Bánréve másodrendű főútvonal két oldalán fekszik, továbbá a Miskolc-Bánréve-Ózd vasútvonal végállomása. A vonzaskörzet településeit sugárirányban szétfutó összekötőút hálózat kapcsolja Ózdhoz. A kistérségi kapcsolatokat biztosító utak az alábbiak:

- 2508 sz. Ózd-Szilvásváradszék összekötőút,
- 2522 sz. Ózd-Sáta összekötőút,
- 2524 sz. Ózd-Borsodbóta-Uppony összekötőút,
- 2306 sz. Zabar – Ózd összekötőút.

A város közlekedés-földrajzi értelemben sajátos helyzetű, a 25-ös számú fő közlekedési út egyik csomóponti elemeként jelenik meg, azonban nincs olyan csomóponti helyzetben, melynek kihasználható térszervező hatása lenne. Ennek ellenére a város – a méreténél fogva - jelentős szerepet tölt be a vonzaskörzet településeinek társadalmi, gazdasági életében, elsősorban közigazgatási, hatósági, humán-infrastrukturális, lakossági és intézményi szolgáltatások biztosításával.

Ezeket a településeket összekötő hálózati elemeket a város elsődleges közlekedési hálózati elemeinek tekintjük.

A várost a 25-ös főforgalmi úton kívül az alábbi állami közutak átkelési szakaszai érintik:

- 2306. sz. Zabar – Ózd összekötő út (Malom u. – Zrínyi u. – Bolyki főút – Szentsimon út)
- 2508. sz. Ózd – Szilvásváradszék összekötőút (Munkás u. – 48-as út – Pázmány u.)
- 2522. sz. Ózd – Sáta összekötő út (Dózsa Gy. u. – Dobó u. és külterületi szakasz)
- 2524. sz. Ózd - Királd összekötő út (külterületi szakasz)

Részletes leírásukat a Településszerkezeti Terv Leírásának VI. fejezete tartalmazza.

###### Vasúthálózat

Ózd a MÁV Miskolc-Bánréve-Ózd vasútvonal végállomása.

Ózdot vasúti mellékvonal érinti, mely Bánrévénél csatlakozik a 92. számú Miskolc-Kazincbarcika-Bánréve vasútvonalhoz.

###### Közmű infrastruktúra

A Településszerkezeti Terv tartalmazza Ózd Város közmű infrastruktúra hálózat rendszerének városszerkezeti jelentőségű elemeit (a gerincvezetéseket) az alábbi szakágak tekintetében:

- Vízgazdálkodás és vízellátás (ivó-, ipari-, tűzoltó-, öntözővíz, termálvíz hasznosítás),
- Szennyvízelvezetés és tisztítás,
- Csapadékvíz elvezetés, felszíni vízrendezés,
- Villamosenergia ellátás ,
- Földgázellátás ,
- Távhőellátás és más ellátórendszerek,
- Egyéb energiaellátás,
- Elektronikus hírközlés.

A Településszerkezeti terv a fent említett közmű infrastruktúra hálózatok védőtávolságait is tartalmazza.

### **3. Igazgatási határ**

A Településszerkezeti Terv a közigazgatási határt, mely a város északi részén egyben országhatár is, a jelenlegi állapotok szerint tartja fenn.

### **4. Belterületi határ**

A belterületbe vonásra kerülő területek határvonalát, annak módosítását, területét és területének felhasználását a Településszerkezeti Terv határozza meg.

A belterületbe vonása illetve beépítésre szánt területként történő felhasználása a tényleges fejlesztési és építési igények függvényében szakaszosan végrehajtható.

### **5. A település szerkezetét meghatározó területfelhasználások**

A területfelhasználási rendszer kijelölésének célja, hogy Ózd az itt élők, a vállalkozások, valamint a befektetők illetve a városkörnyék és vonzáskörzet számára használható, fenntartható városi környezetet biztosítson. Fontos szempont továbbá a város további szétterülésének megakadályozása részben a területfelhasználások felülvizsgálatával, másrészt szabályozási eszközökkel.

#### **6. A területfelhasználást veszélyeztető és korlátozó tényezők**

Területfelhasználást veszélyeztető tényezők:

- A szegregáció, a szegregált területek KSH adatai alapján kerültek kijelölésre, elhelyezkedésüket a 4. függelék tartalmazza.
- Nyilvántartott felszínmozgásos területek, csúszás- és süllyedésveszélyes területek,
- Nagyvízi mederrel érintett területek[2]
- Bányatelkek[3], bányászattal érintett területek, alábányászott területek,

Területfelhasználást korlátozó tényezők:

- A műszaki infrastruktúra hálózatok védőtávolságai
- Vízbázis védőterületek,
- vízminőségvédelmi övezetek,
- Régészeti területek,
- Műemléki jelentőségű terület, műemléki környezet,
- Helyi értékvédelmi területek,
- Táj- és természetvédelemmel érintett területek (Országos ökológiai hálózat, Natura2000, természeti terület, ex-lege védett terület, természetközeli terület, érzékeny természeti terület, tájképvédelmi terület,)

### **7. A területfelhasználási egységek tagozódása**

**7.1** A Településszerkezeti Terv hatálya alá eső területen lévő településszerkezeti, területfelhasználási egységek építési szempontból:

- beépítésre szánt területekre,
- beépítésre nem szánt területekre tagozódnak.

**7.2** Az egyes területek területfelhasználási módját és rendeltetését a Településszerkezeti Terv határozza meg, építési övezeti, és övezeti besorolásáról a Szabályozási Terv és Helyi Építési Szabályzat rendelkezik.

### **8. A Településszerkezeti Terv módosítása**

**8.1** A Településszerkezeti Terv elemeinek megváltoztatásához a Településszerkezeti Tervet, valamint szükség szerint a Településszerkezeti Terv Leírását is módosítani kell.

**8.2** A Településszerkezeti Terv módosítása esetén a módosítás a módosítással érintett területfelhasználási egységet magába foglaló legalább egy tömbre vonatkozzon, és az adott terület környezetében lévő szomszédos tömbök együttesét is vizsgálja.



## **II. FEJEZET: A TERÜLETFELHASZNÁLÁS**

### **9. A város igazgatási területének térségi besorolásai**

Az igazgatási terület térségi besorolásait Magyarország és egyes kiemelt térségeinek területrendezési tervéről szóló 2018. évi CXXXIX. törvény alapján valamint a Borsod-Abaúj-Zemplén Megyei Közgyűlés Elnökének 4/2020. (V. 29.) önkormányzati rendeletével jóváhagyott Borsod-Abaúj-Zemplén Megye Területrendezési Terve (Hatályos:2020-06-01 –től) Ózdot érintő elhatározásai alapján kerültek meghatározásra.

- Települési térség,
- Erdőgazdálkodási térség,
- Mezőgazdasági térség,
- Vízgazdálkodási térség,
- Sajátos felhasználású térség.

A város igazgatási területe egyes térségeinek területi lehatárolását a Településszerkezeti Terv Leírásának 1. melléklete mutatja be.

### **10. A város igazgatási területének egyéb térségi jelentőségű hálózati és infrastruktúra elemei**

- Főút, meglévő és tervezett,
- Meglévő térségi szerepű összekötőút,
- Meglévő/tervezett mellékút,
- Egyéb országos törzshálózati vasúti pálya,
- Tervezett országos kerékpárút törzshálózati vonal,
- Meglévő térségi kerékpárútvonal,
- Meglévő földgáz szállító vezeték,
- Tervezett térségi határátlépési pont,
- Térségi térszervező központ.

A város igazgatási területét érintő egyes infrastruktúra elemeket a Településszerkezeti Terv Leírásának 1. melléklete mutatja be.

### **11. A város igazgatási területének országos, térségi és egyedileg meghatározott övezetei**

#### **Országosan meghatározott, övezetek**

- Ökológiai hálózat magterületének övezete,
- Ökológiai hálózat ökológiai folyosójának övezete,
- Ökológiai hálózat puffer terület övezete,
- Erdők övezete,
- Erdőtelepítésre javasolt terület övezete,
- Tájképvédelmi terület övezete,
- vízminőség-védelmi terület övezete.

#### **Térségi területrendezési tervben meghatározott övezetek**

- Ásványi nyersanyagvagyon övezete,
- Földtani veszélyforrás terület övezete,
- Kiemelt jelentőségű gazdasági övezet,
- Földtani veszélyforrás területe övezete,
- Kiemelt jelentőségű gazdasági övezet,
- Zártkerti övezet,
- Lakótelepi övezet.

A város igazgatási területét érintő térségi övezetek lehatárolását a Településszerkezeti Terv Leírásának 1. melléklete mutatja be.

## 12. Beépítésre szánt területek

Ózd Város közigazgatási területén a beépítésre szánt területek használatuk általános jellege, valamint sajátos építési használatuk szerint a következő terület-felhasználási egységekbe kerültek besorolásra:

### Lakóterület, ezen belül

<b>Ln</b>	Nagyvárosias lakóterület
<b>Lk</b>	Kisvárosias lakóterület
<b>Lke</b>	Kertvárosias lakóterület
<b>Lf</b>	Falusias lakóterület

### Vegyes terület

<b>Vt</b>	Településközpont terület
<b>Vi</b>	Intézményi terület

### Gazdasági terület, ezen belül

<b>Gksz</b>	Kereskedelmi, szolgáltató gazdasági terület
<b>G</b>	Általános gazdasági terület
<b>Gip</b>	Egyéb ipari terület
<b>Gipj</b>	Környezetre jelentős hatást gyakorló ipari terület

### Üdülőterület, ezen belül

<b>Üh</b>	Hétfégi házas üdülőterület
-----------	----------------------------

### Különleges terület K, ezen belül

<b>K/i</b>	Különleges intézményi célú terület
<b>K/re</b>	Különleges rekreációs terület
<b>K/sp</b>	Különleges sportterület
<b>K/eü</b>	Különleges egészségügyi terület, kórház
<b>K/ker</b>	Különleges kereskedelmi terület
<b>K/mgü</b>	Különleges mezőgazdasági üzemi terület
<b>K/hu</b>	Különleges hulladékkezelő terület
<b>K/kö</b>	Különleges beépítésre szánt közlekedési területek
<b>K/km</b>	Különleges beépítésre szánt közmű területek
<b>Kt</b>	Különleges beépítésre szánt temetőterület

## 13. A beépítésre szánt területfelhasználási egységek szintterületi sűrűsége

Jel	Területfelhasználási egység funkciója	Megengedett legnagyobb beépítési sűrűség
<b>Ln</b>	Nagyvárosias lakóterület	<b>3,0</b>
<b>Lk</b>	Kisvárosias lakóterület	<b>1,5</b>
<b>Lke</b>	Kertvárosias lakóterület	<b>0,6</b>
<b>Lf</b>	Falusias lakóterület	<b>0,5</b>
<b>Vt</b>	Településközpont terület	<b>2,4</b>
<b>Vi</b>	Intézményterület	<b>3,5</b>
<b>Gksz</b>	Kereskedelmi, szolgáltató gazdasági terület	<b>2,0</b>
<b>G</b>	Általános gazdasági terület	<b>2,0</b>
<b>Gip</b>	Egyéb ipari terület	<b>1,5</b>
<b>Gipj</b>	Környezetre jelentős hatást gyakorló ipari terület	<b>1,5</b>
<b>Üh</b>	Hétfégi házas üdülőterület	<b>0,2</b>
<b>K</b>	Különleges területek	<b>2,0</b>

#### 14. Beépítésre nem szánt területek

Ózd Város közigazgatási területén a beépítésre nem szánt területek használatuk általános jellege, valamint sajátos rendeltetésük szerint a következő terület-felhasználási egységekbe kerültek besorolásra:

<b>KÖu-1</b>	I. közlekedési célú közterület
<b>KÖu-2</b>	II. közlekedési célú közterület
<b>KÖu/P</b>	Közúti közlekedési terület – parkoló
<b>KÖk</b>	Kötőtpályás közlekedési terület
<b>Zkp</b>	Közpark
<b>Zkk</b>	Közkert
<b>Ev</b>	Védelmi rendeltetésű erdőterület
<b>Eg</b>	Gazdasági rendeltetésű erdőterület
<b>Ek</b>	Közjóléti rendeltetésű erdőterület
<b>Etj</b>	Erdőgazdálkodási térségen belüli erdőtelepítésre javasolt erdőterület
<b>Mk</b>	Kertes mezőgazdasági terület
<b>Má</b>	Általános mezőgazdasági terület
<b>V</b>	Vízgazdálkodási terület
<b>Kb</b>	<b>Különleges beépítésre nem szánt területek</b>
<b>KbKi</b>	Különleges beépítésre nem szánt intézmény terület
<b>KbKi-1</b>	Különleges beépítésre nem szánt Állatmenhely övezete
<b>KbKi-2</b>	Különleges beépítésre nem szánt ETNO falu övezete
<b>KbRe</b>	Különleges beépítésre nem szánt rekreációs terület
<b>KbT</b>	Különleges beépítésre nem szánt temető terület, kegyeleti park
<b>KbH</b>	Különleges beépítésre nem szánt hulladékkezelési terület rekultivált szeméttelép övezete
<b>KbHs</b>	Különleges beépítésre nem szánt hulladékkezelési terület, a Héteszi salaklerakó övezete
<b>KbHi</b>	Különleges beépítésre nem szánt hírközlési terület övezete
<b>KbEn</b>	Különleges beépítésre nem szánt megújuló energiaforrások övezete
<b>KbB</b>	Különleges beépítésre nem szánt bányászati terület
<b>KbTk</b>	Különleges beépítésre nem szánt természetközeli terület
<b>KbKt/F</b>	Különleges beépítésre nem szánt fásított köztér övezete

### III. FEJEZET: A TÁJRENDEZÉS ÉS TERMÉSZETVÉDELEM

#### 15. Natura 2000 terület:

Ózd közigazgatási területét az európai közösségi jelentőségű természetvédelmi rendeltetésű területekről szóló 275/2004. (X. 8.) Korm. rendeletben kihirdetett, az európai közösségi jelentőségű természetvédelmi rendeltetésű területekkel érintett földrésztelkekről szóló 14/2010. (V. 11.) KvVM rendelettel közzétett Natura 2000-es területek közül:

az **Ózdi Harmaci-dombok** néven kihirdetett *kiemelt jelentőségű természetmegőrzési terület* (területkódja: HUBN20027) érinti.

#### 16. Országos ökológiai hálózat

Az Országos Területrendezési Tervről szóló 2018.évi CXXXIX törvény (továbbiakban: OTrT) 25-27. §-ai szabályozzák az országos ökológiai hálózat magterület, az ökológiai folyosó és a pufferterület övezetekre vonatkozó előírásokat.

Ózd közigazgatási területe az országos ökológiai hálózat **magterület, ökológiai folyosó és pufferterület övezetek** által érintett.

#### 17. Tájképvédelmi terület övezete

Az OTrT szerint Ózd város érintett a tájképvédelmi területek övezetével. A területrendezési tervek készítésének és alkalmazásának kiegészítő szabályozásáról szóló 91/2019 MVM<sup>1</sup> rendelet tartalmazza a tájképvédelmi területek övezetére vonatkozó szakmai előírásokat.

<sup>1</sup> 9/2019. (VI. 14.) MVM Rendelet. Hatályos 2020.12.19.-

## 18. Országos jelentőségű természeti értékek:

### 1) Természetközeli területek

Az OTÉK 30/A. § (1) bekezdése értelmében a mocsár, a nádas, nyílt karszterület és sziklagyep terület természetközeli területnek minősülnek. Ugyanezen paragrafus (2) bekezdése értelmében a természetközeli területeken épületet elhelyezni nem lehet.

### 2) Magas természeti értékű területek (MTÉT)

A 2/2002. (I. 23.) KöM-FVM együttes rendelet 2. mellékletében foglaltak alapján Ózd közigazgatási területe a „Heves-borsodi dombság”, és az „Ózd környéke” megnevezésű kiemelten fontos ÉTT-ek által érintett.

### 3) Természeti terület:

A Tvt. 15. § (1) pontjában szereplő feltételeknek eleget tevő összes terület tervezett természeti terület. Ezek a területek kiemelt figyelmet kell fordítani a tájkép, a természetes életközösségek (növénytakarások) és élőhelyek megővésére.

### 4) Egyedi tájértékek

A természet védelméről szóló 1996. évi LIII. törvény 6. § (3) - (5) bekezdései szabályozzák az egyedi tájértékekre vonatkozó feladatokat. Ózd esetében nem készült területi felmérés.

### 5) Országos jelentőségű természeti emlék:

A természet védelméről szóló 1996. évi LIII. törvény (továbbiakban: Tvt.) 23.§ (2) bekezdésében foglaltak értelmében a törvény erejénél fogva védelem alatt áll valamennyi forrás, láp, barlang, víznyelő, szikes tó, kunhalom és földvár. A Tvt. 28. § (5) bekezdése értelmében a védett források, víznyelők, földvárak, kunhalmok **országos jelentőségű természeti emlékek** minősülnek. Az e bekezdés alapján védett természeti területek országos jelentőségűnek minősülnek.

A tájrendezés és természetvédelem elemeit a Településszerkezeti Terv, és a Településszerkezeti Terv Leírása 1. függelék tartalmazza.

## IV. FEJEZET: A ZÖLDFELÜLETI RENDSZER

### 19. A zöldfelületi rendszer elemei

A zöldfelületi rendszer alatt a növényzettel időszakosan vagy tartósan fedett, biológiailag aktív, természetis illetve kondicionáló célú felületek összességét értjük egy településen belül. Egy település „élhetőségét”, az ott élők életminőségét, a település képét nagymértékben meghatározza a zöldfelületek aránya és azok állapota. A zöldfelületi rendszer különböző elemeit térbeli helyzetük és használatuk módja szerint csoportosítjuk, melyeket mind jelen vannak a város területén.

Elhelyezkedésük szerint megkülönböztetünk:

- Sávossal helyezett zöldterületeket, ilyenek a település teljes lakóterületei,
- Vonalas helyzetű zöldterületeket, ilyenek az utcai zóldsávok és a vízfolyások partja,
- Szigetesen helyzetű zöldterületeket, mint a közparkok, a temetők, a sportpálya és az intézménykertek.

Használatuk módja szerint megkülönböztetünk:

- Korlátlan közhasználatú zöldterületeket, ide sorolhatók a belterületi erdők, a közparkok és közkertek, valamint az utcai zóldsávok,
- Korlátolt közhasználatú zöldterületeket, ami alatt a zöldterületi jellegű intézmények (temető, sportpálya) és a jelentős zöldfelülettel rendelkező intézmények (iskola, óvoda, művelődési ház, templom stb.) értendők, ahol a használat térben és időben korlátozva van,
- A közhasználat elől elzárt zöldfelületeket, melyhez a település magántelkein található kertek tartoznak.

## **20. Közterületi zöldfelületek**

- Közparkok,
- Közkertek,
- Különleges beépítésre nem szánt fásított köztér,
- Közlekedési nyomvonalakat kísérő zöldfelületek.

## **21. Egyéb zöldfelületi területhasználatok**

- Intézményi kertek,
- Különleges beépítésre nem szánt rekreációs területek,
- Lakókertek,
- Mezőgazdasági művelésű ingatlanok,
- Üdülő területek,
- Temetők,
- Erdőterületek, erdősávok.

## **V. FEJEZET: AZ ÖRÖKSÉGVÉDELEM**

### **22. Országos jelentőségű művi értékek**

**Ózd Város az alábbi országos jelentőségű művi értékekkel érintett:**

- Műemlékek,
- Műemléki környezet,
- Műemléki jelentőségű terület,
- Műemléki jelentőségű terület műemléki környezete.

Felsorolásukat és térképi ábrázolásukat a Településszerkezeti Terv Leírásának 2. függeléke tartalmazza tájékoztatás céljából.

### **23. Helyi jelentőségű művi értékek**

- Helyi értékvédelmi területek
- Helyi egyedi építészeti értékvédelemmel védett épületek

Felsorolásukat és térképi ábrázolásukat a Településszerkezeti Terv Leírásának 2. függeléke tartalmazza tájékoztatás céljából.

### **24. Régészeti területek**

Felsorolásukat és térképi ábrázolásukat a Településszerkezeti Terv Leírásának 3. függeléke tartalmazza tájékoztatás céljából.

## **VI. FEJEZET: A TELEPÜLÉSI INFRASTRUKTÚRA HÁLÓZATI ELEMEI**

### **25. Közlekedési infrastruktúra**

A közúti közlekedési területeket az alábbiak szerint kerültek besorolásra:

I. rendű közlekedési területek:

- országos főforgalmi út, forgalmi út,
- országos mellékút, települési főút,
- helyi gyűjtőút.

II. rendű területek:

- Kiszolgálóút,
- KÖu/P - közlekedési területen belüli parkoló,
- Kerékpárút,
- gyalogút, tereplépcső

## 25.1 Főforgalmi utak.

A 25. sz. fő közlekedési út átkelési szakasza

- Meglévő szakasz jelenlegi nyomvonalon: a keleti városhatár és a Rozsnyói út között (A korábbi nyomvonal Malom út – Gyújtó tér közötti szakasza 2020. évben tulajdonjog cserével áthelyezésre került a Malom út – Zrínyi út – Brassói út nyomvonalra. Az előbbi önkormányzati, az utóbbi állami tulajdonba, a Magyar Közút NZrt. kezelésébe került.)
- Tervezett új nyomvonal: Arló közigazgatási határától a Malom útig terjedő szakasz áthelyezése külterületen a Borsodnádásd-Ózd kerékpárút mellé, belterületen a Malom útig a Zrínyi út térségébe.

## 25.2 Forgalmi utak

Meglévő forgalmi utak, átkelési szakaszok

- 2306. sz. Zabar – Ózd összekötő út (Malom u. – Zrínyi u. – Bolyki főút – Szentsimon út)
- 2508. sz. Ózd – Szilvásvárad összekötőút (Munkás u. – 48-as út – Pázmány u.)
- 2522. sz. Ózd – Sáta összekötő út (Dózsa Gy. u. – Dobó u. és külterületi szakasz)
- 2524. sz. Ózd - Királd összekötő út (külterületi szakasz)

Kezelői cserére előirányzott meglévő forgalmi utak

- Ózd- Susa – Jéne/Rimaszécs összekötő út (Petőfi út – Uraj út - Susa út). A tervezett kishatárátkelő megnyitásával a Magyar Közút NZrt. kezelésébe átadandó,
- Tervezett új szakasz Susa – Jéne/Rimaszécs (Szlovákia) között.

Meglévő városi forgalmi utak

- Vasvár út (Malom út – Gyújtó tér közötti szakasz),
- Piac út,
- Mekcsey út (Akácos és Dobó utcák között),
- Kovács – Hagyó Gyula út – Center út (Sajóvárkony).

Tervezett városi forgalmi utak

- Új városi forgalmi út a Jászi Oszkár út és a Sárli út között (Iparvasút út fejlesztése),
- Az Ózdi Ipari Park területén K – Ny-i összekötő út kiépítése a Jászi O. út és az Akácos út között,
- Centeri településközpontot elkerülő út.

## 25.3 Gyűjtő utak

Meglévő nyomvonalon megmaradó gyűjtő utak

- Damjanich út,
- Gál-völgye út,
- Tábla út,
- Katona József út,
- Iparvasút út,
- Szent István út,
- Bibó út – Árpád vezér út,
- Bolyki főút,
- Március 15. út,
- Balassi Bálint út,
- Nagyvölgyi út,
- Gyár utca – Akácos út,
- Váci Mihály út – Rombauer tér,
- Alkotmány út,
- Deák Ferenc út – Somsály út.

## Tervezett gyűjtő utak ill. gyűjtő út szakaszok

- Kajla patak mentén vezető gyűjtő út (Kovács-Hagyó úttól a 25-ös utat keresztezve a volt Hulladéklerakóig),
- Akasztó-hegyi gyűjtő út (Búzás völgy és Liszt Ferenc út. között),
- Törzsgyár területén É – D-i gyűjtő út a Gyár út és a Volny J. út között.

### **25.4 A közúti közlekedés kiemelkedő csomóponti elemei**

A város legjelentősebb és legforgalmasabb csomópontjai az állami utak átkelési szakaszain vannak. Az elmúlt években a forgalmas és balesetveszélyes csomópontok rendre körforgalommá lettek átépítve. Kiépültek a Brassói-Bolyki-Zrínyi úti, a Zrínyi út-Malom úti, a Rozsnyói út-Sátai országos közúti, a Petőfi téri, a Vasvári-Katona utcai, a Piac út-Sárli utcai, a Piac út- Kohász utcai körforgalmú csomópontok, melyek révén jelentős csomóponti kapacitásnövekedés állt elő és lényegesen csökkent a baleseti kockázat. A város kiemelt csomópontja a Gyűjtői csomópont szintén körforgalom.

A 25. számú országos főútvonal rekonstrukciós tervei alapján megújulnak az érintett csomópontok, illetve körforgalmú csomópontok létesülnek.

### **25.5 A vasúti közlekedés hálózati elemei**

Ózd vasúti szempontból zsák helyzetű, ezért "életképes" vasúti kapcsolata a három szomszédos megyeszékhely közül csak Miskolccal van. Az ózdi mellékvonal a 92-es számú Miskolc-Kazincbarcika-Bánréve vonalra csatlakozik Bánrévénél. A pálya alkalmas a 80 km/órás sebesség kifejtésére, így Miskolc elvileg 1 óra alatt elérhető lenne. Ugyanakkor két körülmény; a bánrévei vasúti delta vágány állapota és az, hogy a MÁV megszüntette a korábbi IC/IP kapcsolatot, a vasúti elérhetőséget jelentősen rontotta. Jelenleg csak kazincbarcikai átszállással lehet Miskolcra és újabb miskolci átszállással Budapestre utazni. A fő problémát az jelenti, hogy az Ózd-Bánréve-Kazincbarcika vonalszakasz nem villamosított.

Az egykori Ózd- Bánréve-Fülek (Filakovo)-Salgótarján vasútvonal egy része az első világháború után a határ túloldalán maradt, korábbi jelentősége megszűnt. Új vasútvonal Ózd és Salgótarján között nem épült.

A térség másik vasútvonala, az Eger - Putnoki vasútvonal, mely ma már csak Szilvásvárad és Eger között közlekedik. A vágányai ugyan még megvannak, de a vasúti közlekedés Ózd, Putnok és Szilvásvárad között megszűnt. Átépítését a nagy költségigény miatt nem valószínűsíthetjük. Menetrendszerűen vonat jelenleg már csak Szilvásvárad és Eger között közlekedik.

## **26. Közmű infrastruktúra**

### **26.1 Vízgazdálkodás és vízellátás**

Ózd város területén az ivóvíz ellátás biztosított. Az ÉRV Zrt üzemeltetésében lévő vízellátó létesítmények ivóvíz-igényének biztosítása a Lázberci víztározóból átvett vízmennyiséggel történik. A tervezés távlatában változatlanul ezzel a forrással számolunk.

A vízfogyasztás csökkenése miatt jelenleg szabad kapacitás bőven áll rendelkezésre. A gerinchálózat a korábbi nagyobb vízszállításra épült ki, ezért az elkövetkező időszak kulcsfeladatai:

- rekonstrukció és minőségi irányú fejlesztés
- biztonságos ellátás
- vízminőség védelem.

Ez összefoglalva azt jelenti, hogy folyamatosan jelentkezik a meglévő hálózat felújítási, rekonstrukciós igénye. A továbbiakban azokat a fejlesztéseket kell megvalósítani, melyek a fogyasztóknak a kor színvonalán való ellátásához, a területi átrendeződés követéséhez, az iparfejlesztéshez és a korszerű üzemvitelhez szükségesek.

### **26.2 Szennyvízelvezetés és tisztítás**

A város kiépített szennyvízcsatorna hálózattal rendelkezik. A keletkező szennyvizek a településen található 8.400 m<sup>3</sup>/d mechanikai, és 7.500 m<sup>3</sup>/d biológiai tisztítási kapacitással rendelkező szennyvíztisztító telepen kerülnek megtisztításra.

A szennyvíztisztítás területén Ózd egyik legnagyobb környezeti kockázatot jelentő problémája a tisztított szennyvizek alacsony aránya, hiszen a szárazidei szennyvizeknek csupán kb. 25-28 %-a jut biológiai tisztítás után a befogadóba (Hangony patak).

Az elmúlt években pályázati forrásokból (KEOP, KEHOP) kiépült új szennyvíztelep szennyvíztisztító kapacitása a jelenlegi terhelés háromszorosának tisztítására is képes, ezért a fejlesztésnek tisztítóoldali kapacitás korlátja belátható időn belül nem lesz. A technológiai egységek üzembiztonsága megfelelő, a tisztítás stabil. A tisztító védelme érdekében fel kell deríteni a nem szociális jellegű szennyvizek beürítési helyét. Hidraulikai kapacitás-bővítéssel a közeljövőben nem kell számolni, szükséges azonban a biológiai tisztítási fokozat levegőztető rendszerének felújítása.

Fontos fejlesztési feladat tehát, hogy csatornázott településrészekben az ingatlanokon keletkező szennyvizeket – lehetőség szerint minden esetben – az üzemelő csatornára kell vezetni, az egyedi szennyvízgyűjtőket fel kell számolni, helyüket rekultiválni kell (tartály kiemelése, a talaj fertőtlenítése, betömedékelése). A csatornahálózatra történő rácsatlakozás lehetőségét biztosítani kell.

### **26.3 Csapadékvíz elvezetés, felszíni vízrendezés**

A csapadékvíz elvezetés főleg az intenzíven használt területeken, így a városközpontban és a lakótelepeken csapadékcsatorna hálózattal kiépített, de döntően felszíni vízvezetéssel megoldott.

Fejlesztési feladat a víz kártétel nélküli elvezetésének folyamatos fenntartása. Ez jelenti egyfelől új csapadékcsatorna gerincek kiépítését, másfelől – és ez a nagyobb feladat – a nyíltárkos rendszer folyamatos karbantartását.

Fontos az egész városban a vízszállító kapacitások felülvizsgálata, és ártértékelése az utóbbi idők csapadék intenzitási értékeinek figyelembevételével.

### **26.4 Energiagazdálkodás és energiaellátás**

A város energiaellátására a vezetékes energiahordozók közül a villamosenergia és a földgáz közvetlenül, illetve távhőként közvetve áll rendelkezésre. A nem vezetékes energiahordozók használata bár folyamatosan csökken, mégis – ma is és várhatóan a jövőben is – szerepet fog betölteni a település energiaellátásában.

A településen a megújuló energiahordozók alkalmazása az utóbbi években egyre jelentősebb, de ez energiagazdálkodási szempontból még nem érzékelhető. A megvalósított beruházások többnyire magán vagy vállalkozói, önkormányzati kezdeményezéssel valósult meg, egyedi megoldásként, a saját fogyasztás javítására.

### **26.5 Villamosenergia ellátás**

A városban, tekintettel a komoly ipari múltra, több 132/22 kV-os alállomás van, részben az üzemek ellátására, részben a kommunális ellátásra. Innen 22 kV-os vezetéseken történik a fogyasztók ellátása, a belvárosban földkábeles, egyéb területeken légvezetékes kialakítással.

A fogyasztók közvetlen ellátása a 22 kV-os hálózatra felfűzött 22/0,4 kV-os trafókkal történik, a kiefeszültségű hálózat a belvárosban földkábeles, egyéb helyeken légvezetékes kialakítású.

A közvilágítás légvezetékes utcákban a vezetékek oszlopaira szerelt világítótestekkel történik, a földkábeles területeken önálló oszlopokra szerelt világítótestekkel.

A városban ellátatlan terület nincs, a fogyasztói igények növekedését a trafók gépcseréjével lehet biztosítani.

### **26.6 Földgázellátás**

A gázellátottság közel 100%-osnak tekinthető a városban középnyomású ellátó hálózattal. Fejlesztési feladatok az új lakó- és iparterületek kiszolgálása terén jelentkeznek. Amennyiben a fogyasztók igénylik, a gázszolgáltató kiépíti az elosztóhálózatot.



## 26.7 Távhőellátás, hőenergia

A távhőszolgáltatást az Ózdi Távhő Kft. biztosítja. Az Ózdi Ipari Park területén, a rendszer szempontjából periférikus helyen lévő hőközpont 4 további konténerkazánnal kiegészítve látja el a távhő szolgáltatásba bevont lakóterületeket, épületeket, intézményeket. A fűtőerőmű 30 MW összteljesítményű meglévő forróvíz kazánjait az elmúlt évek során bővítették 1,75 MW villamos és 2,8 MW hőteljesítményű gázmotorral.

A távhőellátás alapvetően a városközpontban, a bolyoki lakótelepen jellemző, de egyes nagyobb intézmények, így a Sportcsarnok és az uszoda is a csatlakozott fogyasztók között található.

A meglévő forróvíz távhőellátó rendszer felszámolásának nincs realitása hosszabb távon sem, mert a szerelt technológiával épült lakóépületek tömbös fűtése műszaki követelmény, másrészt a lakásállomány nem nélkülözhető s nem váltható ki.

Követelmény viszont a városközpont jelenleg magasvezetésű csőszakaszainak (2xNÁ400) mélyvezetéssel való felújítása köpenycsőben hőszigetelt csőanyag felhasználásával.

A szolgáltató folyamatosan kutatja új fogyasztók rákötését a távhőrendszerre, növelve ezzel a rendszer kihasználtságát, és hatásfokát.

## 26.8 Elektronikus hírközlés

### Vezetékes közcélú távközlési ellátás

A város területén halad keresztül az optikai gerinchálózat. A gerinchálózat légvezetéken az MVM-ÉMÁSZ hálózat igénybevételel valamint a városközponton belül alépítményben halad. A jelenlegi hálózat hosszú távú fejlesztési célokat is kiszolgál, bővítésére nincs szükség.

A település helyi hálózata teljes lefedettséget biztosít. A hálózat topológiája vegyes, részben földalatti hálózat, részeken pedig földfeletti légvezetékes, saját (telekomos) és az MVM-ÉMÁSZ hálózaton közös oszlopsoros hálózat. A település alternatív szolgáltató az Invitel Zrt. Az Invitel hálózata többségében közös nyomvonalas, ami azt jelenti, hogy az MVM-ÉMÁSZ hálózatán van az ellátást biztosító optikai és réz hálózat, de saját hálózattal is rendelkezik.

A Magyar Telekom a településen FTTH (optikai hálózat az előfizetőig) hálózati fejlesztéseket, amellyel mind a lakosságot, mind pedig a település azon részén elhelyezkedő vállalkozásokat, ipartelepeket korszerű infokommunikációs, szélessávú internet elérést tud biztosítani.

A fejlesztés a Kormány SZIP (Szélessávú Internetelérés Program) keretében kerül megvalósításra, amelynek eredményeként 30Mbit/sec adatátviteli sebesség a kettős fázisban viszont már a 100 Mbit/sec sebesség elérése mindenhol biztosított lesz.

Az Invitel hálózaton internet IP TV szolgáltatás is biztosítható. A fejlesztés a szolgáltató választást tenné lehetővé az ott található vállalkozások és a lakosság számára. Jelentős szolgáltató továbbá az Ózd-Kábel TV-NET egyéni vállalkozás, mintegy 6500 felhasználóval.

## 26.9 A közüzemi közművesítés előírt mértéke

Nagyvárosias lakóterület:	teljes közművesítés
Kisvárosias lakóterület:	teljes közművesítés
Kertvárosias lakóterület:	legalább részleges közművesítés
Falusias lakóterület:	legalább részleges közművesítés
Településközpont és intézményi terület:	legalább részleges közművesítés
Üdülőtérület:	legalább részleges közművesítés
Gazdasági területek:	legalább részleges közművesítés
Különleges területek:	legalább részleges közművesítés

## VII. FEJEZET: KÖRNYEZETVÉDELEM

### 27. Talaj- és felszín alatti vízvédelem

#### Talaj

A 2007. évi CXXIX. törvény – a termőföld védelméről – rendelkezik az átlagosnál jobb minőségű termőföldekkel érintett területek hasznosíthatóságáról.

Átlagosnál jobb minőségű termőföldek a minőségi osztályok szerint:

- Gyümölcsös 2,3,
- Kert 3,
- Szántó 1, 2, 3, 4,
- szőlő 2,
- Legelő 1, 2,
- Rét 3, 4, 5.

Átlagosnál jobb minőségű termőföldön új beépítésre szánt terület nem került kijelölésre. Megemlítendő azonban, hogy a város közigazgatási területének ÉK-i részén korábban jogszerűen kijelölt ipari zóna – Gip és Gksz – átlagosnál jobb minőségű termőfölddel érintett, ezek visszaminősítésére azonban a terület roncsoltságára és a folyamatban lévő beruházásokra tekintettel nem került sor.

#### Felszín alatti vízvédelem

Ózd Város közigazgatási területe – a Magyarország felülvizsgált, 2015. évi Vízyűjtő-gazdálkodási Tervéről (VGT2) szóló 1155/2016. (III. 31.) Kormányhatározat alapján – a Tisza részvízyűjtőjének 2-6 Sajó a Bódvával vízyűjtő alegységéhez vízyűjtő alegységéhez tartozik.

A város területét az alábbi víztestek érintik:

- sh.2.5 Bükk, Borsodi Dombság – Sajó vízyűjtő – vegyes hegyláb felszíni víztest
- h.2.5 Bükk, Borsodi Dombság – Sajó-, Hernád vízyűjtő - vegyes hegyláb felszíni víztest

Az Észak-Magyarországi Környezetvédelmi, Természetvédelmi és Vízügyi Felügyelőség, mint I. fokú vízügyi hatóság 2008-ban a Bán-Sajó-Tisza/104 vízkönyvi számú határozatával kijelölte a Lázberci víztározó és felszíni vízkivételi mű védőterület-rendszerét a hozzá tartozó tiltásokkal és korlátozásokkal együtt. Ózd város közigazgatási területét a hidrológiai védőterület az igazgatási hattáron érinti.

Térképi ábrázolását tájékoztatás céljából a Településszerkezeti Terv és az 5. számú függelék 5.1 pontja tartalmazza

### 28. Bányászattal érintett területek, alábányászottság

A város területén az alábbi, kimutatott, ipari készlettel rendelkező ásványi nyersanyag található:

- 05-06-000-03 kódszámon, Szentsimon 04102113 megnevezésű falazó homok előfordulás.
- 05-06-000-04 kódszámon, Bányászás megnevezésű falazó homok előfordulás, melynek ásványvagyont a 4913/17/200 /6. számú határozattal megállapított Ózd III.-homok bányatelek fed le.
- 32783 – Ladány – kutatás megnevezésű szén előfordulás.

Ózd-Farkaslyuk elnevezésű kutatási terület. A kutatási terület helyett megállításra került a „Csokvaomány 1. - lignit” védnevű bányatelek. Az alábbi megkutatott, ipari készlettel rendelkező ásványi nyersanyag előfordulás szerepel az Állami Ásványi Nyersanyag és Geotermikus Energiavagyon Nyilvántartásban. (lignit - kódja: 900)

Térképi ábrázolását tájékoztatás céljából a Településszerkezeti Terv és az 5. számú függelék 5.2 pontja tartalmazza.

### 29. Felszínmozgásos területek

A Borsod-Abaúj-Zemplén Megyei Kormányhivatal Hatósági Főosztály Bányászati Osztálya által BO/15/668-2/2018. ügyiratszámom kiadott adatszolgáltatás alapján a közigazgatási terület DK-i része alábányászott. A korábbi mélyművelésű bányák építésföldtani kockázatot jelenthetnek.

A település erős domborzati tagoltságú, az Északi-középhegységhez tartozó Gömöri-Hevesi dombság völgyeiben terül el, tengerszint feletti magasság átlaga 150-200 m. Felszíne jellemzően tengeri üledék, agyag, homokkő, miocén vulkáni tufa. Magassága és a térség morfológiai adottságaiból adódóan veszélyeztetett a település.

A BO/15/1389-2/2018. ügyiratszámom kiadott adatszolgáltatás alapján Ózd területén összesen 12 db felszínmozgással veszélyeztetett terület található.

Térképi ábrázolását a Településszerkezeti Terv és a Településszerkezeti Terv Leírásának 5. számú függeléke 5.2 pontja tartalmazza tájékoztatás céljából.

### **30. Levegővédelem**

Ózd város területén az Országos Légszennyezettség Mérőhálózatnak részeként automata mérőállomás nem üzemel.

Ózdon manuális mérési pont található a 3600 Ózd, Városház tér 1. szám alatt (X: 48.219292, Y: 20.281342). Mért komponens: NO<sub>2</sub>. Ózd légszennyezettségi indexe a mérések során jó (2) besorolást kapott.

Mobil légszennyezettségmérő állomás legutoljára a 2011. évben volt telepítve Ózdon.

A mérések alapján elmondható, hogy a kén-dioxid, nitrogén-dioxid és szénmonoxid tekintetében mind a fűtési, mind a nem fűtési időszakban lényegesen határérték alatti koncentrációkat tapasztaltak mindkét helyen.

Szállópor (PM<sub>10</sub>) tekintetében az országos tapasztalatoknak megfelelően fűtési időszakban itt is jelentős túllépés mutatkozott mind a vizsgált időszakra vonatkozó átlag koncentráció, mind a 24 órás határérték túllépések számában.

Az ÓAM Ózdi Acélművek Kft. üzemviteli adatait összevetették a szállópor koncentráció alakulásával. A mérési eredményekből látható, hogy az ÓAM üzemelésekor a gyár felőli szélirány esetén, rendre csúcsok mutatkoztak.

Ózd város a 4/2002. (X. 7.) KvVM rendelet – a légszennyezettségi agglomerációk és zónák kijelöléséről – 1. melléklete alapján a 8. számú „Sajó-Völgy”-légszennyezettségi zónába tartozik.

### **31. Zaj- és rezgésvédelem**

A város zajterhelését a rajta keresztülhaladó fő közlekedési út (a 25 sz. főút) gépjárműforgalmából, valamint néhány gazdasági telephely tevékenységéből eredeztethető zajterhelés határozza meg. A 92 számú Miskolc-Bánréve-Ózd vasútvonal csekély forgalma és a lakóterületektől való távolsága miatt zajterhelése elhanyagolható.

A Ózd Város közigazgatási területén keresztülhaladó utak nem szerepelnek a stratégiai zajtérképezésről szóló 280/2004. (X. 20.) Korm. rendelet 14. §. (1) bekezdése alapján kiadott 8002/2005. (V. 24.) GKM miniszteri közleményben – a nagy forgalmú közutak és vasútvonalak, valamint a fő repülőterek – listáján.

### **32. Hulladékgazdálkodás**

Ózdon a kommunális szilárd hulladék szervezett gyűjtése és elszállítása a település belterületén megoldott.

Ózd város területén jelenleg a Borsod-Abaúj Zemplén Megyei Hulladékgazdálkodási NKft. a közszolgáltató. A közszolgáltató alvállalkozójaként a közszolgáltatási feladatokat a ZV Zöld Völgy Nonprofit Kft. látja el. A számlázás az országos hatáskörrel működő Nemzeti Hulladékgazdálkodási Koordináló és Vagyonkezelő Zrt. feladata. Az Önkormányzat ugyanakkor továbbra is a Sajó-Bódva Völgye és Környéke Hulladékkezelési Önkormányzati Társulás tagjaként biztosítja a hulladékkezelési közszolgáltatás ellátását.

A hulladék a Sajókazai Hulladékkezelő Centrumba (3720 Sajókaza, 082/21. hrsz.) kerül előkezelésre vagy ártalmatlanításra.

## **VIII. FEJEZET: VÉDŐTERÜLETEK, VÉDŐSÁVOK ÉS KORLÁTOZÁSOK**

### **33. Védőterületek, védősávok**

A közigazgatási területen az alábbi védőterületek és védősávok kerültek meghatározásra és ábrázolásra a Településszerkezeti Terven.

- Levegővédelmi védőövezetek (pl. Szennyvíztisztító telep védőterülete),

- Földtani veszélyforrások, felszínmozgással veszélyeztetett területek,
- A vasút védősávja,
- Közműlétesítmények védőterülete,
- Közművezetékek védősávja,
- Vízbázis védőterületek,
- vízminőségvédelmi övezetek,

Térképi ábrázolását a Településszerkezeti Terv és a Településszerkezeti Terv Leírásának 5. számú függeléke tartalmazza tájékoztatás céljából.

#### **34. Veszélyességi övezetek**

A veszélyességi övezetek kijelölésére nem került sor a Borsod-Abaúj-Zemplén Megyei Katasztrófavédelmi Igazgatóság adatszolgáltatása alapján.

#### **35. Kezelői hozzájárulási sávok**

- Közcélú vasút szélső vágányának tengelyétől számított 50-50 m,
- Főút külterületi szakaszának tengelyétől számított 100-100 m,
- Mellékút külterületi szakaszának tengelyétől számított 50-50 m,
- Közművezetékek védősávja a szolgáltatói adatszolgáltatások szerint,
- Az élővízfolyások kezelési sávja

### **IX. FEJEZET: SZEGREGÁCIÓVAL ÉRINTETT TERÜLETEK**

#### **36. Ózd város szegregációval érintett területei**

A KSH a 2011-es népszámlálás adatai alapján elvégezte a településen található szegregátumok lehatárolását. A lehatárolás a 314/2012-es Kormányrendelet 10. mellékletében meghatározott szegregációs mutató alapján történt. A 314/2012-es Kormányrendeletben foglaltak szerint azon területek tekinthetők szegregátumnak, ahol a legfeljebb általános iskolai végzettséggel rendelkezők és a rendszeres munkajövedelemmel nem rendelkezők aránya az aktív korúakon (15-59 év) belül eléri, illetve meghaladja az adott településtípusokra vonatkozó határértéket.

A KSH adatszolgáltatása jelezte, hogy a város területén belül mely területek felelnek meg a szegregátum és a szegregációval veszélyeztetett terület kritériumának.

A szegregációval érintett területek lehatárolását a Településszerkezeti Terv 4. Függeléke mutatja be.

2. MELLÉKLET A ...../..... ( ... . ... ) KT. HATÁROZATHOZ

ÓZD VÁROS TELEPÜLÉSSZERKEZETI TERVE

Külön tervdokumentációban.

**A TELEPÜLÉSSZERKEZETI TERV TERÜLETRENDEZÉSI TERVEKKEL VALÓ ÖSSZHANGJÁNAK IGAZOLÁSA**

**I. MAGYARORSZÁG ÉS EGYES KIEMELT TÉRSÉGEINEK TERÜLETRENDEZÉSI TERVE**



Kivonat az Ország szerkezeti tervéből 2. melléklet a 2018.évi CXXXIX törvényhez

Forrás: Lechner Lajos Tudásközpont

**ÓZD VÁROS ÉRINTETTSÉGE AZ ORSZÁG SZERKEZETI TERVÉBEN**





TERÜLETFELHASZNÁLÁS	MŰSZAKI INFRASTRUKTÚRA-HÁLÓZATOK
<p>Az OTrT Szerkezeti Tervlapja szerint Ózd város területét az alábbi országos területfelhasználási kategóriák érintik:</p> <ul style="list-style-type: none"> <li>- Erdőgazdálkodási térség</li> <li>- Mezőgazdasági térség</li> <li>- Vízgazdálkodási térség</li> <li>- Települési térség (1000 ha fölötti)</li> </ul>	<p>Az OTrT Szerkezeti Tervlapja szerint Ózd VÁROS területét az alábbi műszaki infrastruktúra-hálózatok érintik:</p> <ul style="list-style-type: none"> <li>- Főút (meglévő)</li> <li>- Országos kerékpárút vonal (tervezett)</li> <li>- Egyéb országos törzshálózati vasúti pálya (meglévő)</li> <li>- Földgáz szállító vezeték (meglévő)</li> </ul>

A 314/2012. (XI.9.) Kormányrendelet 4.§. (2) bekezdése szerint a településrendezési eszközök a területrendezési tervek rendelkezéseivel összhangban készítenők.

A Magyarország és egyes kiemelt térségeinek területrendezési tervéről szóló 2018.évi CXXXIX törvény (a továbbiakban OTrT.) 2019. március 15.-én lépett hatályba. A jó adottságú szántók, az erdőtelepítésre javasolt terület, a tájképvédelmi terület, a vízminőség-védelmi terület, a nagyvízi meder és a VTT-tározók övezetét, továbbá az övezetekhez tartozó előírásokat a Miniszterelnökséget vezető miniszter a tv. 19. § (4) bekezdésben kapott felhatalmazása alapján a területrendezési tervek készítésének és alkalmazásának kiegészítő szabályozásáról szóló 9/2019. (VI. 14.) rendeletében (a továbbiakban R.) állapította meg.

A jogszabályok egységes szerkezetbe foglalása nem történt meg, ezért az övezeti rendszer bemutatásánál mindkét jogszabály figyelembe vétele megtörtént.

## Országos területfelhasználási kategóriák

	Erdőgazdálkodási térség
	Mezőgazdasági térség
	Vízgazdálkodási térség
	Települési térség










## Közlekedési hálózatok és egyedi építmények

	Gyorsforgalmi út (meglévő)
	Gyorsforgalmi út (tervezett)
	Főút (meglévő)
	Főút (tervezett)
	Nagysebességű vasútvonal (tervezett)
	Egyéb országos törzshálózati vasúti pálya (meglévő)
	Egyéb országos törzshálózati vasúti pálya (tervezett)
	Nemzetközi kereskedelmi repülőtér (meglévő)
	Közös felhasználású katonai és polgári repülőtérre fejleszhető repülőtér (meglévő)
	Országos kerékpárút
	Országos kikötő (meglévő)
	Határkikötő (meglévő)




## Energetikai hálózatok és egyedi építmények

	Atomerőmű (meglévő)
	Atomerőmű (tervezett)
	Egyéb 50 MW vagy annál nagyobb névleges teljesítőképességű erőmű (meglévő)
	Egyéb 50 MW vagy annál nagyobb névleges teljesítőképességű erőmű (tervezett)
	750 kV-os átviteli hálózati távvezeték (meglévő)
	750 kV-os átviteli hálózati távvezeték (tervezett)
	400 kV-os átviteli hálózati távvezeték (meglévő)
	400 kV-os átviteli hálózati távvezeték (tervezett)
	220 kV-os átviteli hálózati távvezeték (meglévő)
	220 kV-os átviteli hálózati távvezeték (tervezett)
	Földgázszállító vezeték (meglévő)
	Földgázszállító vezeték (tervezett)
	Kőolajszállító vezeték (meglévő)
	Termékvezeték (meglévő)




## Vízi létesítmények

	VTT-tározó (meglévő)
	VTT-tározó (tervezett)
	Országos vízkár-elhárítási célú tározó (meglévő)
	Országos vízkár-elhárítási célú tározó (tervezett)
	Kiemelt jelentőségű vízi építmény (meglévő)
	Országos jelentőségű csatorna (meglévő)
	Országos jelentőségű csatorna (tervezett)
	Elsőrendű árvízvédelmi fővédvonal (meglévő)
	Elsőrendű árvízvédelmi fővédvonal (tervezett)

## Hulladékgazdálkodási létesítmények

	Veszélyeshulladék-lerakó (meglévő)
	Veszélyeshulladék-égetőmű (meglévő)
	Radioaktív hulladék-tároló (meglévő)

## Alaptérképi elemek

	Országhatár
	Megyehatár
	Település közigazgatási határa

Kivonat az Ország szerkezeti tervéből 2. melléklet a 2018. évi CXXXIX törvényhez

Jelmagyarázat

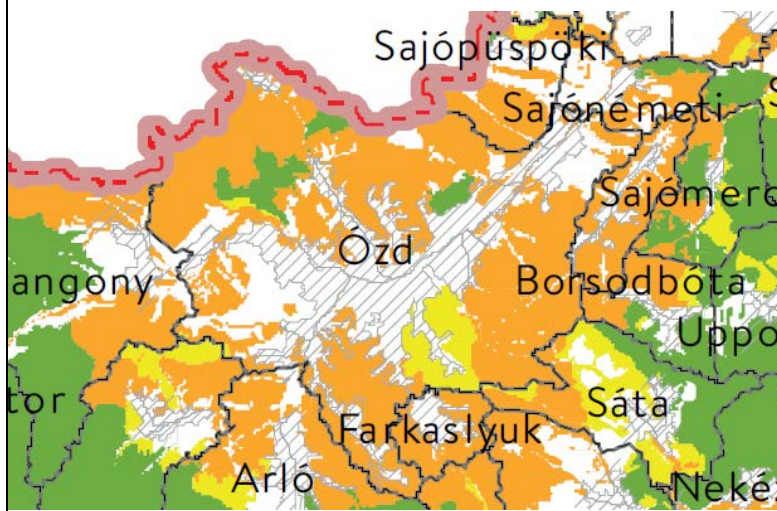
Forrás: Lechner Lajos Tudásközpont

## ÖZD VÁROS ÉRINTETTSÉGE AZ ORSZÁG SZERKEZETI TERVE ÖVEZETEI SZERINT

### ORSZÁGOS ÖVEZETEK

Az övezetek lehatárolásának pontosítása a 282/2009. (XII. 11.) Korm. rendeletben foglaltak szerint történt. Az országos és megyei övezetek területi érintettségével kapcsolatosan állásfoglalásra kötelezett államigazgatási szervek az adatszolgáltatást biztosították. Jelen fejezetben az OTrT övezeti lehatárolásainak ábrái, illetve az OTrT ide vonatkozó jogszabályi megállapításai kerülnek bemutatásra.

### 3.1 számú melléklet a 2018.évi CXXXIX törvényhez



### Országos ökológiai hálózat övezete

Az OTrT övezeti tervlapja szerint a települést mindhárom kategória **érinti.**

Az övezet lehatárolása a Bükk Nemzeti Park Igazgatóság I-2401/2/2020. ikt. sz. adatszolgáltatás alapján történt. Az övezet további bemutatása a Borsod-Abaúj-Zemplén Megyei Területrendezési Terv ismertetésénél történik.

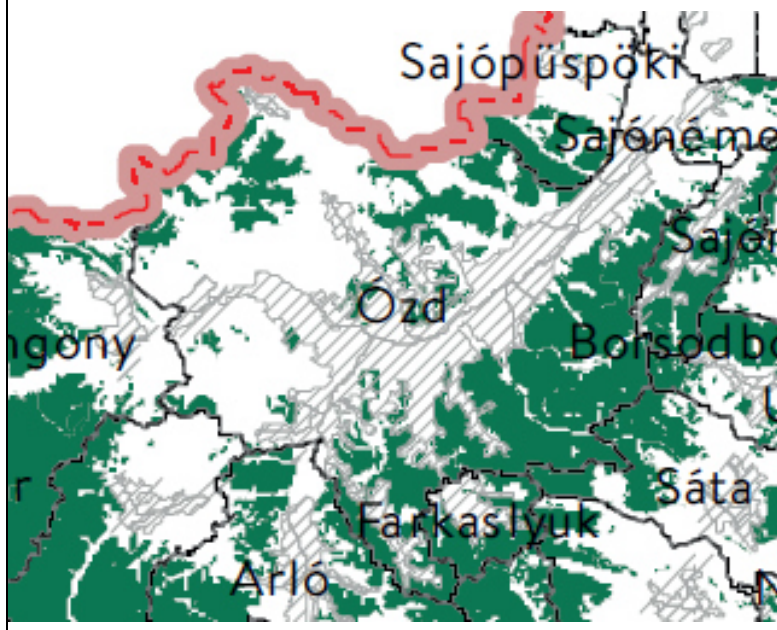
- Ökológiai hálózat magterületének övezete
- Ökológiai hálózat ökológiai folyosójának övezete
- Ökológiai hálózat pufferterületének övezete

### 3.2 számú melléklet a 2018.évi CXXXIX törvényhez

#### Kiváló termőhelyi adottságú szántóterület övezete

Az OTrT övezeti tervlapja szerint az övezet a település területét nem érinti.

### 3.3 számú melléklet a 2018.évi CXXXIX törvényhez



### Erdők övezete

Az OTrT övezeti tervlapja szerint az övezet a település területét **érinti.**

Az övezet lehatárolása a Heves Kormányhivatal HE-02/ERDO/3079-2/2018. ikt. sz. adatszolgáltatás alapján történt.

Az övezet további bemutatása a Borsod-Abaúj-Zemplén Megyei Területrendezési Terv ismertetésénél történik.

- Erdők övezete
- Alaptérképi elemek
- Országhatár
- Megyehatár
- Település közigazgatási határa
- Települési térség

### 3.4 számú melléklet a 2018.évi CXXXIX törvényhez

#### Világörökségi és világörökségi várományos területek övezete

Az OTrT övezeti tervlapja szerint az övezet a település területét nem érinti.

### 3.5 számú melléklet a 2018.évi CXXXIX törvényhez

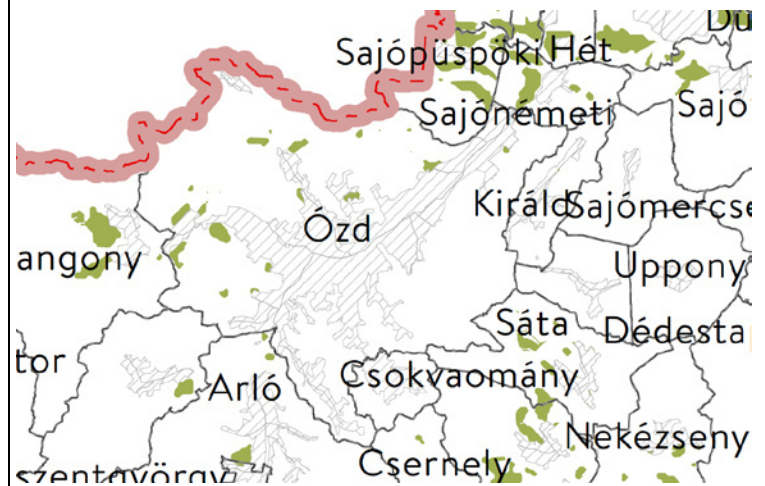

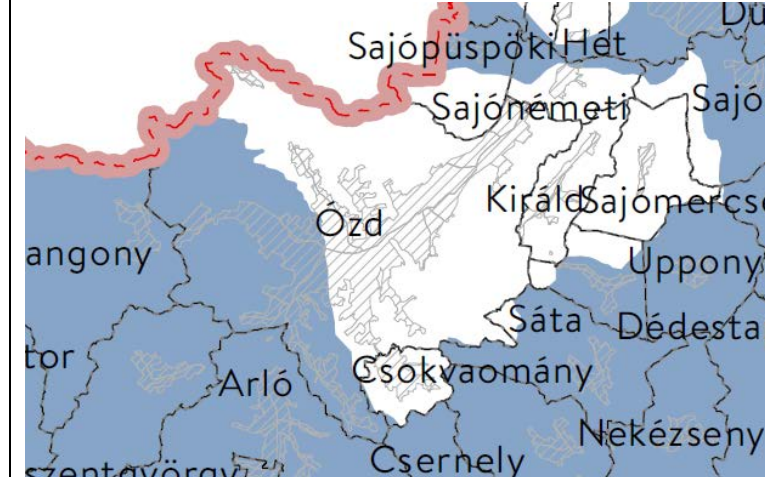
#### Honvédelmi és katonai célú terület övezete

Az OTrT övezeti tervlapja szerint az övezet a település területét nem érinti.

**A területrendezési tervek készítésének és alkalmazásának kiegészítő szabályozásáról szóló 9/2019. (VI. 14.) MvM rendelet (a továbbiakban R.) övezetei:**

**1. melléklet a 9/2019. (VI. 14.) MvM rendelethez – Jó termőhelyi adottságú szántók övezete**

A R. övezeti tervlapja szerint a település területe nem érintett.

<p><b>2. melléklet a 9/2019. (VI. 14.) MvM rendelethez</b></p> 	<p><b><u>Erdőtelepítésre javasolt terület övezete</u></b></p> <p>A R. övezeti tervlapja szerint az övezet a település területét érinti.</p> <p>Az övezet további bemutatása a Borsod-Abaúj-Zemplén Megyei Területrendezési Terv ismertetésénél történik.</p>
<p><b>3 sz. melléklet a 9/2019. (VI. 14.) MvM rendelethez</b></p> 	<p><b><u>Tájképvédelmi terület övezete</u></b></p> <p>A R. övezeti tervlapja szerint az övezet a település területét érinti.</p> <p><i>Az övezet lehatárolása a Bükk Nemzeti Park Igazgatóság I-2401/2/2020. iktató számú adatszolgáltatása alapján történt.</i></p> <p>Az övezet további bemutatása a Borsod-Abaúj-Zemplén Megyei Területrendezési Terv ismertetésénél történik.</p>
<p><b>4 sz. melléklet a 9/2019. (VI. 14.) MvM rendelethez</b></p> 	<p><b><u>Vízminőség-védelmi terület övezete</u></b></p> <p>A R. övezeti tervlapja szerint az övezet a település területét érinti.</p> <p><i>Az övezet lehatárolása a Borsod-Abaúj-Zemplén Megyei Katasztrófavédelmi Igazgatóság 35500/5271/2018. ált. ikt. sz. adatszolgáltatása alapján történt.</i></p> <p>Az övezet további bemutatása a Borsod-Abaúj-Zemplén Megyei Területrendezési Terv ismertetésénél történik.</p>

**5. melléklet a 9/2019. (VI. 14.) MvM rendelethez – Nagyvízi meder övezete**

A R. övezeti tervlapja szerint a település területe nem érintett.

**6. melléklet a 9/2019. (VI. 14.) MvM rendelethez – VTT tározók övezete**

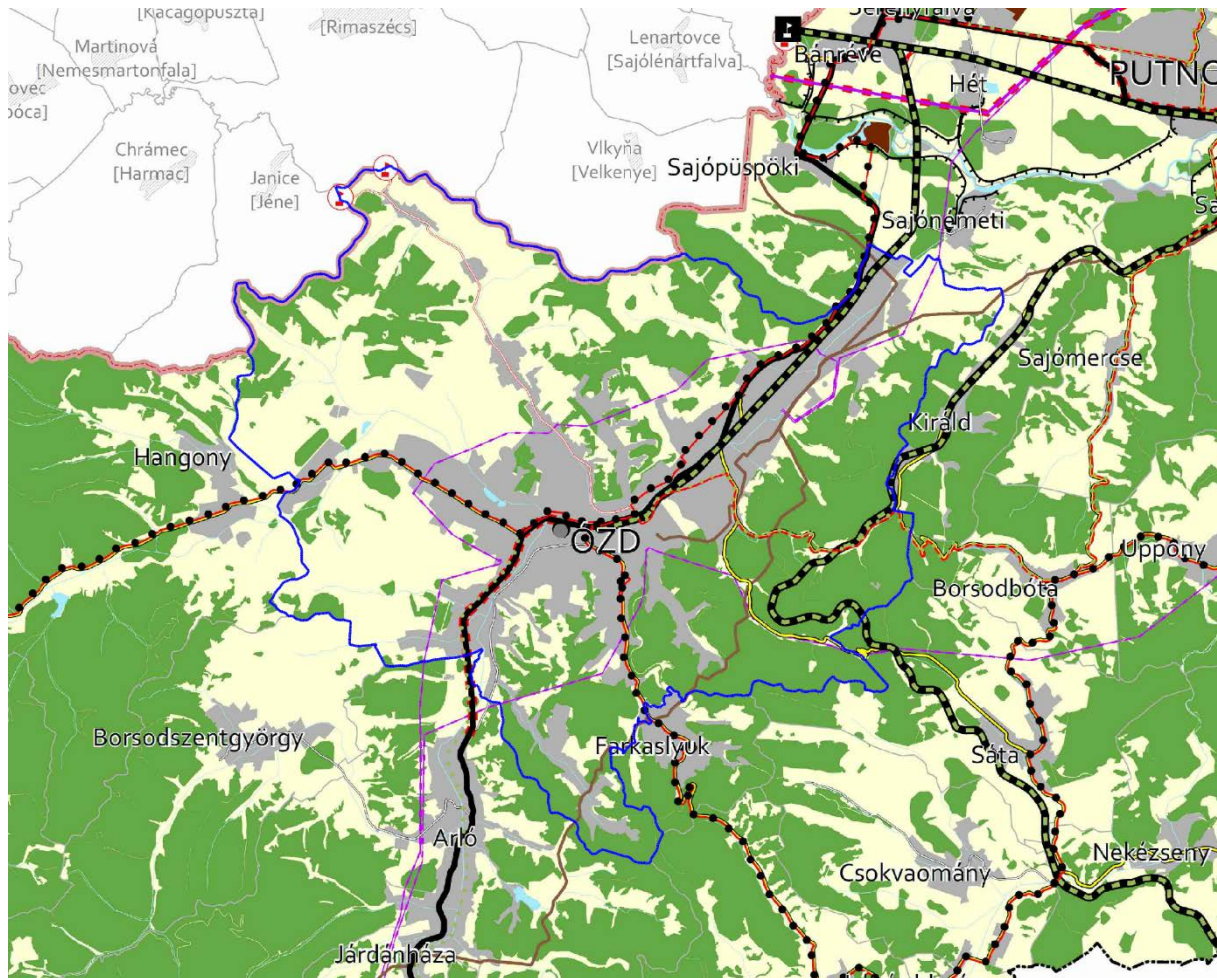
A R. övezeti tervlapja szerint a település területe nem érintett.



## II. BORSOD-ABAÚJ-ZEMPLÉN MEGYEI TERÜLETRENDEZÉSI TERVE

A Borsod-Abaúj-Zemplén Megyei Területrendezési terv (továbbiakban BAZM TrT) Ózdot érintő elhatározásait a Borsod-Abaúj-Zemplén Megyei Közgyűlés Elnökének 24/2020 (V. 29.) számú határozata a Borsod-Abaúj-Zemplén Megye Területrendezési Tervéhez kapcsolódó területrendezési ajánlásokról, a Borsod-Abaúj-Zemplén Megyei Közgyűlés Elnökének 25/2020 (V. 29.) számú határozata a Borsod-Abaúj-Zemplén Megye Területrendezési Tervéhez kapcsolódó intézkedési javaslatokról, valamint a Borsod-Abaúj-Zemplén Megyei Területrendezési Tervéről szóló, a Borsod-Abaúj-Zemplén Megyei Közgyűlés Elnökének 4/2020. (V. 29.) számú rendelete alapján vizsgáljuk.

Megjegyezzük, hogy a munka megkezdésekor a korábbi BAZM TrT volt hatályban, így a vizsgálati dokumentációban a korábbi terv került bemutatásra. A felsőbb szintű terv módosítása azonban jelen tervezési feladatot nem befolyásolja.



*Kivonat a BAZ Megyei Térségi szerkezeti tervből Forrás: a BAZ Megyei Önkormányzat honlapja*

*(Az ábrán Ózd város közigazgatási területe kék vonallal került feltüntetésre.)*




### TERÜLETFELHASZNÁLÁS

A BAZM TrT szerkezeti tervlapja szerint Ózd város területét az alábbi megyei területfelhasználási kategóriák érintik:






- települési térség (2326,94 ha)
- erdőgazdálkodási térség (3370,05 ha)
- mezőgazdasági térség (3463,93 ha)
- vízgazdálkodási térség (18,51 ha)
- sajátos területfelhasználású térség (47,36 ha)

Ózd várost továbbá regionális térszervező központtá minősíti.



## Alaptérképi elemek

-  Országhatár
-  Megyehatár
-  Település közigazgatási határa




















## Térségi területfelhasználási kategóriák

-  Erdőgazdálkodási térség
-  Mezőgazdasági térség
-  Vízgazdálkodási térség
-  Települési térség
-  Sajátos területfelhasználású térség








## A településrendszer elemei

-  Regionális térszervező központ
-  Térségi térszervező központ






## Térségi jelentőségű elemek

-  Meglévő térségi szerepű összekötő út
-  Tervezett térségi szerepű összekötő út
-  Meglévő mellékút
-  Tervezett mellékút
-  Meglévő országos vasúti mellékvonal
-  Tervezett országos vasúti mellékvonal
-  Meglévő térségi kerékpárútvonal
-  Tervezett térségi kerékpárútvonal
-  Meglévő térségi ellátást biztosító 132 kV-os elosztó hálózati távvezeték
-  Meglévő térségi csatorna
-  Meglévő térségi repülőtér
-  Tervezett térségi repülőtér
-  Meglévő térségi kikötő
-  Meglévő kompátkelőhely
-  Meglévő térségi logisztikai központ
-  Tervezett térségi logisztikai központ
-  Meglévő 5-50 MW közötti névleges teljesítő-képességű erőmű
-  Tervezett 5-50 MW közötti névleges teljesítő-képességű erőmű
-  Meglévő térségi hulladékkezelő

## Országos jelentőségű elemek

-  Meglévő gyorsforgalmi út
-  Tervezett gyorsforgalmi út
-  Meglévő főút
-  Tervezett főút
-  Tervezett főúti elkerülő
-  Meglévő egyéb országos törzshálózati vasúti pálya
-  Tervezett egyéb országos törzshálózati vasúti pálya
-  Tervezett országos kerékpárút törzshálózati vonal
-  Meglévő 400 kV-os átviteli hálózati távvezeték
-  Tervezett 400 kV-os átviteli hálózati távvezeték
-  Meglévő 220 kV-os átviteli hálózati távvezeték
-  Meglévő földgázszállító vezeték
-  Meglévő kőolajszállító vezeték
-  Meglévő termékvezeték
-  Meglévő országos jelentőségű csatorna
-  Meglévő elsőrendű árvízvédelmi fővédvonal
-  Meglévő VTT-tározó
-  Tervezett VTT-tározó
-  Meglévő országos vízkár-elhárítási célú tározó
-  Meglévő országos kikötő
-  Meglévő egyéb 50 MW vagy annál nagyobb névleges teljesítő-képességű erőmű
-  Meglévő kiemelt jelentőségű vízi építmény
-  Meglévő veszélyeshulladék-lerakó
-  Meglévő veszélyeshulladék-égetőmű

## Határátlépési pontok

-  Meglévő vasúti határátlépési pont
-  Meglévő gyorsforgalmi és főúthálózaton lévő határátlépési pont
-  Tervezett gyorsforgalmi és főúthálózaton lévő határátlépési pont
-  Meglévő térségi határátlépési pont
-  Tervezett térségi határátlépési pont

## Jelmagyarázat a BAZ Megyei Térségi szerkezeti tervhez

Forrás: a BAZ Megyei Önkormányzat honlapja

Idézet a 2018. évi CXXXIX. törvényből:

*11. § A kiemelt térségi, illetve megyei területfelhasználási kategóriák területén belül a települési területfelhasználási egységek kijelölése során*

*a) az erdőgazdálkodási térségben az erdőterület területfelhasználási egységet a térséget lefedő erdők övezetére vonatkozó szabályok szerint, valamint az erdőtelepítésre javasolt terület övezetére vonatkozó szabályok figyelembevételével kell lehatárolni;*

*b) a mezőgazdasági térség területének legalább **75%-át** elsődlegesen a mezőgazdasági terület települési területfelhasználási egységbe kell sorolni, a fennmaradó rész természetközeli terület, - nagyvárosias lakóterület és vegyes terület kivételével - beépítésre szánt terület vagy különleges honvédelmi, katonai és nemzetbiztonsági célra szolgáló terület területfelhasználási egységbe sorolható;*

*c) a vízgazdálkodási térség területét - e törvény hatálybalépését megelőzően már jogszerűen kijelölt beépítésre szánt területek kivételével - vízgazdálkodási terület, vízgazdálkodási célú erdőterület, vízgazdálkodási célú mezőgazdasági terület, természetközeli terület, továbbá különleges honvédelmi,*

katonai és nemzetbiztonsági célú terület vagy honvédelmi célú erdőterület területfelhasználási egységbe kell sorolni, és a működési területével érintett vízügyi igazgatási szervvel egyeztetve kell pontosítani;

d) a települési térség területén bármely települési területfelhasználási egység kijelölhető;

e) a sajátos területfelhasználású térség területét a terület tervezett felhasználásának megfelelően honvédelmi, különleges, közlekedési, erdő-, gazdasági vagy intézményterület települési területfelhasználási egységbe kell sorolni.

Az OTrT és a BAZ Megyei TrT előírásainak való megfeleltetést az alábbi táblázat mutatja be:

MEGYEI TERÜLETRENDEZÉSI TERV - SZERKEZETI TERV		TELEPÜLÉSSZERKEZETI TERV (TSZT)		TSZT által besorolt terület	MEGFELELÉS
Megyei területfelhasználási kategória	Terület (ha)	Települési területfelhasználási kategória	Terület (ha)	%	
Erdőgazdálkodási térség	3370,05	Erdőterület	2722,78	80,79%	Megfelel
<b>Az erdőgazdálkodási térség által érintett területek egy része az állami adatszolgáltatás részét képező légifotó és a MEGPAR fedvénye alapján (jellemzően extenzív) mezőgazdasági művelés alatt áll, tényleges erdőborítottsága megszűnt.</b>					
Mezőgazdasági térség	3463,93	Mezőgazdasági terület	2626,93	75,83%	Megfelel
<b>A beépítésre szánt területek tekintetében nagyvárosias lakóterület és vegyes terület nem került kijelölésre. A törvényben rögzített kategóriákon túl részben meglévő, részben az erdőtelepítésre javasolt területek övezetébe tartozó erdőterületek (összesen 646,33 ha), részben közlekedési területek (53,35 ha), részben különleges beépítésre nem szánt területek (megújuló energiaforrás területe, összesen 16,02 ha) került kijelölésre.</b>					
Vízgazdálkodási térség	18,51	Vízgazdálkodási terület	18,03	97,41%	Megfelel
<b>Az övezet területén a vízgazdálkodási területen túl közlekedési terület került kijelölésre.</b>					
Települési térség	2326,94	-	-	-	Megfelel
Sajátos területfelhasználású térség	47,36	Közlekedési- és közműterület – az országos vasút- és úthálózat elemei	47,36	100%	Megfelel
<b>ÜZEMTERVEZETT TAGERDŐK</b>					
Erdőrészetek összesen	3301,39	Erdőterület	3268,61	99,10%	Megfelel
<b>Az erdőrészetek területét a tervezett közlekedési területek csökkentik</b>					

Az OTrT 29. § Országos Erdőállomány Adattár erdőrésztein alapuló erdő övezete területének legalább 95%-ban erdőterületbe sorolása) megfeleltetését is e táblázat tartalmazza.

## MŰSZAKI INFRASTRUKTÚRA HÁLÓZATOK

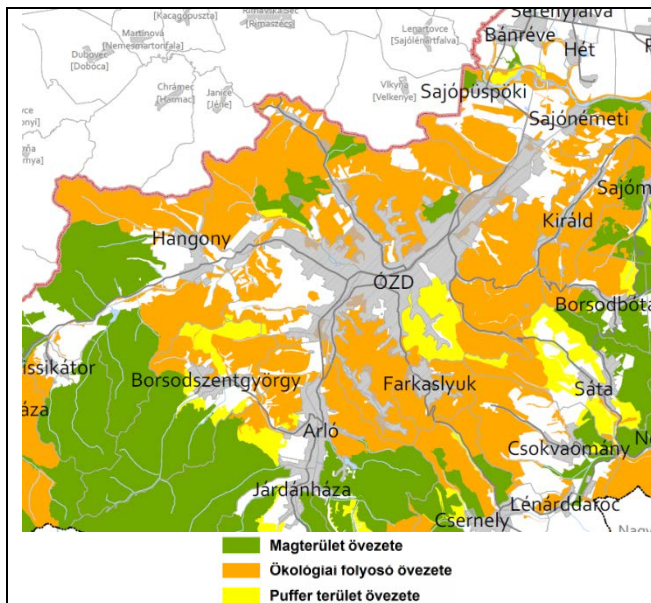
A BAZM TrT Szerkezeti Tervlapja szerint Ózd város területét az alábbi műszaki infrastruktúra-hálózatok érintik:

- Meglévő főút (25. sz. Kerecsend-Eger-Bánréve)
- Tervezett főút (25. sz. főút Ózd elkerülő)
- Meglévő térségi szerepű összekötőút (2306 Zabar-Domaháza-Ózd, 2508 Ózd-Szilvásvárad, 2522 Ózd-Sáta, 2524 Ózd-Uppony)
- Meglévő/tervezett mellékút (25307 álomáshoz vezető út / Ózd-Susa-Szlovákia)
- Meglévő egyéb országos törzshálózati vasúti pálya (92. sz. Bánréve-Ózd)

- Tervezett országos kerékpárút törzshálózati vonal (Szlovákia–Szob–Kemence–Balassagyarmat–Szécsény–Litke–Salgótarján–Cered)–Ózd–Bánréve–Aggtelek–Jósvafő–Szalonna–Hidasnémeti–Gönc, Ózd–Dédestapolcsány–Szilvásvárad–Eger)
- Meglévő térségi kerékpárútvonal (Ózd–Arló–Járdánháza–Borsodnádasd)
- Tervezett térségi kerékpárútvonal (Ózd–Borsodbóta)
- Meglévő térségi ellátást biztosító 132 kV-os elosztó hálózati távvezeték (Borsodnádasd–Ózd ÉMÁSZ, Ózd acél–Sajóivánka, Ózd ÉMÁSZ–Ózd Center)
- Meglévő földgázszállító vezeték (Miskolc–Sajószentpéter–Kazincbarcika–Vadna–Ózd, Ózd–Sajópüspöki, Ózd–Járdánháza–Borsodnádasd, Ózd Farkaslyuk)
- Tervezett térségi határátlépési pont (Ózd Susa – Rimaszécs, Ózd Susa–Jene)

## A Borsod-Abaúj-Zemplén Megye Területrendezési Tervének való területi megfeleltetés a térségi területfelhasználási kategóriák tekintetében

### MEGYEI ÖVEZETEK



#### 3.1. melléklet - Országos ökológiai hálózat magterületének övezete

A BAZM TrT övezeti tervlapja szerint az övezet a település területét érinti.

(R) 25. § (1) Az ökológiai hálózat magterületének övezetében - kivéve, ahol az Ország Szerkezeti Terve, települési térséget határoz meg - csak olyan megyei területfelhasználási kategória és megyei övezet, valamint a településrendezési eszközökben olyan övezet és építési övezet jelölhető ki, amely az ökológiai hálózat magterülete és az ökológiai hálózat ökológiai folyosója természetes és természetközeli élőhelyeit és azok kapcsolatait nem veszélyezteti.

(2) Az ökológiai hálózat magterületének övezetében új beépítésre szánt terület nem jelölhető ki, kivéve, ha:

- a települési területet az ökológiai hálózat magterülete, vagy az ökológiai hálózat magterülete és az ökológiai hálózat ökológiai folyosója körülzárja, továbbá
- a kijelölést más jogszabály nem tiltja.

(3) A (2) bekezdésben szereplő kivételek együttes fennállása esetén beépítésre szánt terület az állami főépítési hatáskörében eljáró fővárosi és megyei kormányhivatalnak a területrendezési hatósági eljárása során kiadott területfelhasználási engedélye alapján jelölhető ki. Az eljárás során vizsgálni kell, hogy biztosított-e az ökológiai hálózat magterület és az ökológiai hálózat ökológiai folyosó természetes és természetközeli élőhelyeinek fennmaradása, valamint az ökológiai kapcsolatok zavartalan működése.

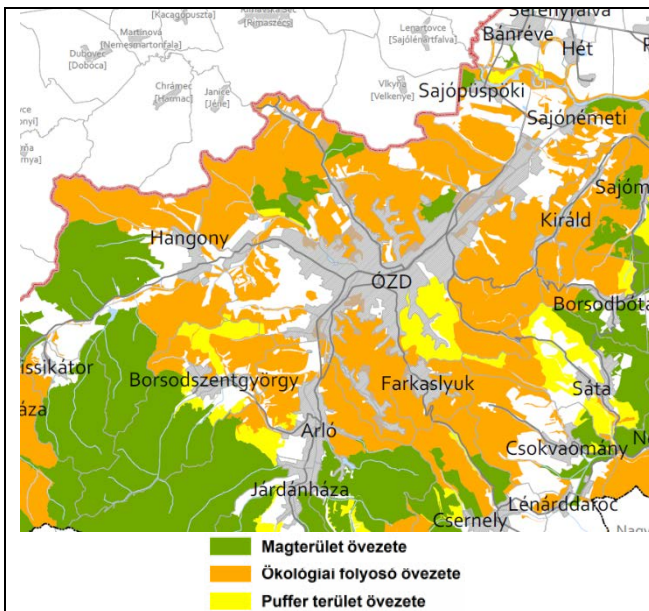
(4) Az ökológiai hálózat magterületének övezetében a közlekedési és energetikai infrastruktúra-hálózatok elemeinek nyomvonala a magterület természetes élőhelyeinek fennmaradását biztosító módon, az azok közötti ökológiai kapcsolatok működését nem akadályozó műszaki megoldások alkalmazásával jelölhető ki és helyezhető el.

(5) Az ökológiai hálózat magterületének övezetében bányászati tevékenység folytatása a bányászati szempontból kivett helyekre vonatkozó előírások alkalmazásával engedélyezhető. Az övezetben új célkitermelőhely és külfejtéses művelésű bányatelek nem létesíthető, a meglévő külfejtéses művelésű bányatelek horizontálisan nem bővíthető.

(6) Az ökológiai hálózat magterületének övezetében az erőművek közül csak háztartási méretű kiserőmű létesíthető épületen elhelyezve.

**Az övezet területén új beépítésre szánt terület nem került kijelölésre, bányászati tevékenység nem tervezett, közlekedési hálózatok nem érintik.**

**A terv az övezeti előírásoknak megfelel.**



### 3.1. melléklet - Országos ökológiai hálózat ökológiai folyosó övezete

A BAZM TrT övezeti tervlapja szerint az övezet a település területét érinti.

(R) 26. § (1) Az ökológiai hálózat ökológiai folyosójának övezetében - kivéve, ahol az Ország Szerkezeti Terve települési térséget határoz meg - csak olyan megyei területfelhasználási kategória és megyei övezet, valamint a településrendezési eszközökben olyan övezet és építési övezet jelölhető ki, amely az ökológiai hálózat magterülete és az ökológiai hálózat ökológiai folyosója természetes és természetközeli élőhelyeit és azok kapcsolatait nem veszélyezteti.

(2) Az ökológiai hálózat ökológiai folyosójának övezetében új beépítésre szánt terület nem jelölhető ki, kivéve, ha

a) a települési területet az ökológiai hálózat ökológiai folyosó, vagy az ökológiai hálózat magterület és az ökológiai hálózat ökológiai folyosó körülzárja, továbbá

b) a kijelölést más jogszabály nem tiltja.

(3) A (2) bekezdésben szereplő kivételek együttes fennállása esetén, a beépítésre szánt terület csak az állami főépítési hatáskörében eljáró fővárosi és megyei kormányhivatalnak a területrendezési hatósági eljárása során kiadott területfelhasználási engedélye alapján jelölhető ki. Az eljárás során vizsgálni kell, hogy biztosított-e az ökológiai hálózat magterület és az ökológiai hálózat ökológiai folyosó természetes és természetközeli élőhelyeinek fennmaradása, valamint az ökológiai kapcsolatok zavartalan működése.

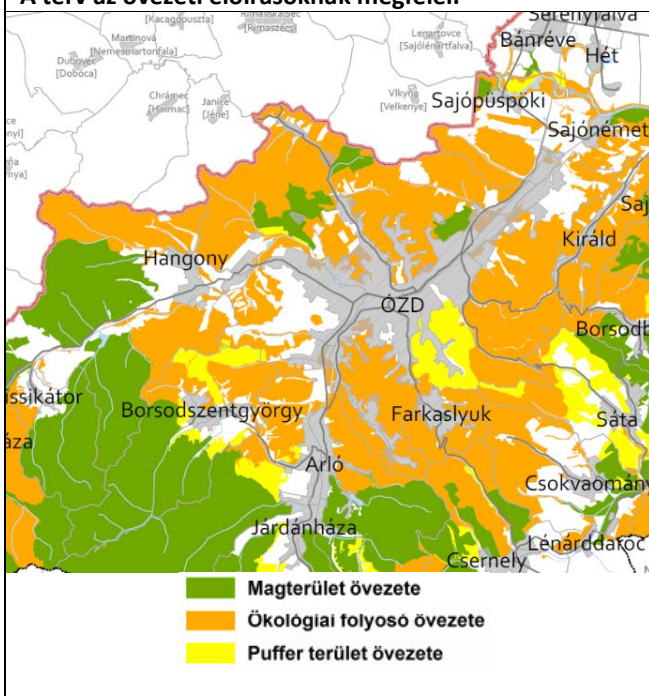
(4) Az ökológiai hálózat ökológiai folyosójának övezetében a közlekedési és energetikai infrastruktúra-hálózatok elemeinek nyomvonala, továbbá az erőművek az ökológiai folyosó és az érintkező magterület természetes élőhelyeinek fennmaradását biztosító módon, az azok közötti ökológiai kapcsolatok működését nem akadályozó műszaki megoldások alkalmazásával jelölhetők ki és helyezhetők el.

(5) Az ökológiai hálózat ökológiai folyosójának övezetében bányászati tevékenység folytatása a bányászati szempontból kivett helyekre vonatkozó előírások alkalmazásával engedélyezhető. Az övezetben új célkitermelőhely és külfejtéses művelésű bányatelek nem létesíthető, meglévő külfejtéses művelésű bányatelek horizontálisan nem bővíthető.

**Az övezet területén új beépítésre szánt terület kizárólag a települési térség területén belül került kijelölésre, bányászati tevékenység nem tervezett, közlekedési hálózatok nem érintik.**

**A korábban jogszerűen kijelölt területek megfelelő védelméről a terv a BNP Igazgatósággal egyeztetett módon a terv gondoskodik, részben beépítésre szánt és beépítésre nem szánt különleges területek megszüntetésével, részben kijelölt védőzónák biztosításával.**

**A terv az övezeti előírásoknak megfelel.**



### 3.1. melléklet - Országos ökológiai hálózat pufferterület övezete

A BAZM TrT övezeti tervlapja szerint az övezet a település területét érinti.

(R) 27. § (1) Az ökológiai hálózat pufferterületének övezetében - kivéve, ahol az Ország Szerkezeti Terve, települési térséget határoz meg - csak olyan megyei területfelhasználási kategória és megyei övezet, valamint a településrendezési eszközökben olyan övezet és építési övezet jelölhető ki, amely az ökológiai hálózat magterülete, ökológiai folyosója és pufferterülete övezetek természetes és természetközeli élőhelyeit és azok kapcsolatait nem veszélyezteti.

(2) Az ökológiai hálózat pufferterületének övezetében - a (3) bekezdésben meghatározott feltétel kivételével - a településszerkezeti terv beépítésre szánt területet csak abban az esetben jelölhető ki, ha az a szomszédos magterület vagy ökológiai folyosó természeti értékeit, biológiai sokféleségét, valamint táji értékeit nem veszélyezteti.

(3) Az ökológiai hálózat pufferterületének övezetében, ahol az Ország Szerkezeti Terve települési térséget határoz meg, beépítésre szánt terület a (2) bekezdésben meghatározott feltételektől függetlenül is kijelölhető.

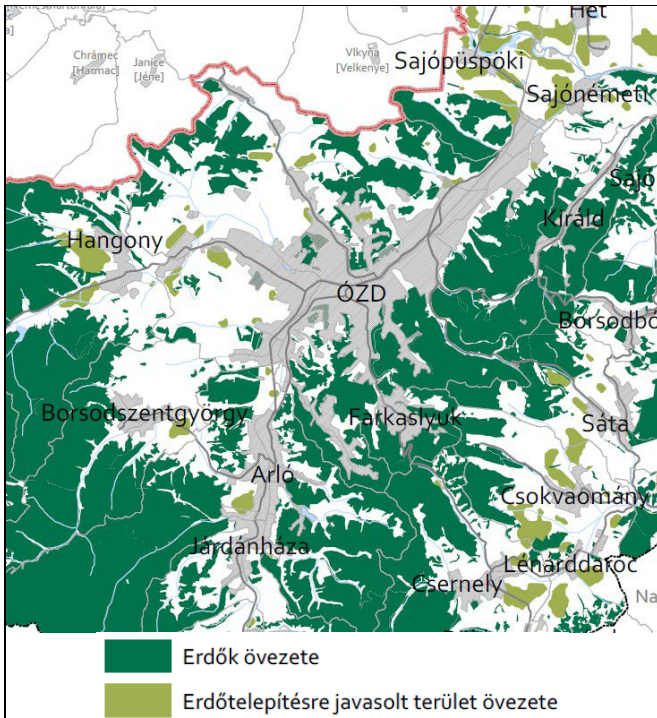
(4) Az ökológiai hálózat pufferterületének övezetében bányászati tevékenység folytatása a bányászati szempontból kivett helyekre vonatkozó előírások alkalmazásával engedélyezhető. Az övezetben célkitermelőhely nem létesíthető.

**Az övezet területén új beépítésre szánt terület nem került kijelölésre, bányászati tevékenység nem tervezett.**

**A korábban jogszerűen kijelölt területek megfelelő védelméről a terv a BNP Igazgatósággal egyeztetett módon a terv gondoskodik, részben beépítésre szánt területek megszüntetésével, részben kijelölt védőzónák biztosításával**  
**A terv az övezeti előírásoknak megfelel.**

### **3.2. melléklet - Kiváló és jó termőhelyi adottságú szántóterület övezete**

A BAZMTrT övezeti tervlapja szerint az övezet a település területét **nem érinti.**



### **3.3. melléklet - Erdők és erdőtelepítésre javasolt terület övezete**

A BAZM TrT övezeti tervlapja szerint az övezet a település területét **mindkét övezet érinti.**

#### Erdők övezete

(R) 29. § Az erdők övezetébe tartozó területeket az adott településnek a településrendezési eszközében legalább 95%-ban erdőterület területfelhasználási egységbe kell sorolnia. Az e törvény hatálybalépését megelőzően kijelölt beépítésre szánt területek, valamint az erdőről, az erdő védelméről és az erdőgazdálkodásról szóló 2009. évi XXXVII. törvény 4. § (2) bekezdésében meghatározott területek, továbbá az Ország Szerkezeti Terve, a Budapesti Agglomeráció Szerkezeti Terve, valamint a Balaton Kiemelt Üdülőkörzet Szerkezeti Terve által kijelölt települési térség területein lévő erdők övezetének területét a számításnál figyelmen kívül kell hagyni.

30. § Az erdők övezetében külfejtéses művelésű bányatemetket megállapítani és bányászati tevékenységet engedélyezni a bányászati szempontból kivett helyekre vonatkozó szabályok szerint lehet.

Az igazoló számítás a térségi területfelhasználás rendszerénél került bemutatásra Az övezet területén új beépítésre szánt terület nem került kijelölésre, bányászati tevékenység nem tervezett.

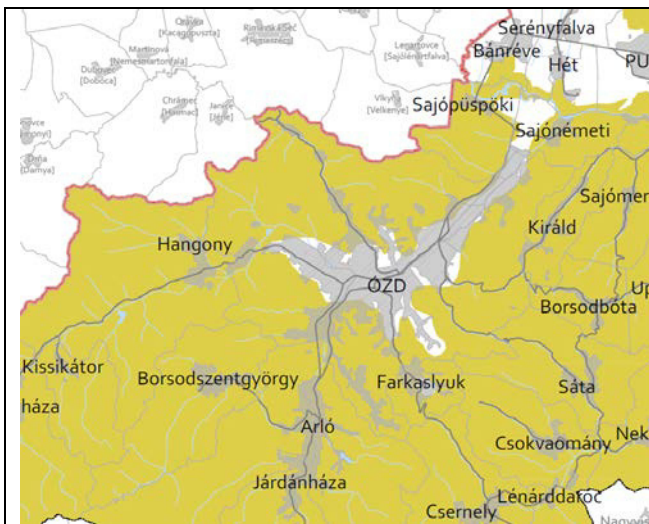
**A terv az övezeti előírásoknak megfelel.**

#### Erdőtelepítésre javasolt terület övezete

(R) 3. § (1) A településrendezési eszközök készítése során az Országos Erdőállomány Adattárban nem szereplő erdőterület területfelhasználási egységeket a településfejlesztési és településrendezési célokkal összhangban - a természeti és kulturális örökségi értékek sérelme nélkül - az erdőtelepítésre javasolt terület övezet területén javasolt kijelölni.

Az övezet által érintett területen a tényleges telekhatárokhoz igazodva önálló területfelhasználási egységként definiált erdőterület került kijelölésre, a ténylegesen művelt mezőgazdasági területek kivételével.

Az övezet területe 157,57 ha, ebből erdő: 83,84 ha



Tájképvédelmi terület övezete

### 3.4. melléklet - Tájképvédelmi terület övezete

A BAZM TrT övezeti tervlapja szerint az övezet a település területét **érinti**.

(R) 4. § (1) A tájképvédelmi terület övezete területére a megye területrendezési tervének megalapozó munkarésze keretében meg kell határozni a tájjelleg térségi jellemzőit, valamint a település teljes közigazgatási területére készülő településrendezési eszköz megalapozó vizsgálata keretében meg kell határozni a tájjelleg megőrzendő elemeit, elemegyütteseit, valamint a tájképi egység és a hagyományos tájhasználat helyi jellemzőit.

(2) A tájképvédelmi terület övezetével érintett területekre a tájképi egység, a hagyományos tájhasználat fennmaradása, valamint a tájba illesztés biztosítása érdekében - a településkép védelméről szóló törvény vagy annak felhatalmazása alapján kiadott jogszabály eltérő rendelkezésének hiányában - meg kell határozni

a) a településrendezési eszközökben a területfelhasználás és az építés helyi rendjének egyedi szabályait,

b) a településkép védelméről szóló 2016. évi LXXIV. törvény 2. § (2) bekezdése szerinti településképi rendeletben (a továbbiakban: településképi rendelet) a településképi követelményeket.

(3) A tájképvédelmi terület övezetében bányászati tevékenység folytatása a bányászati szempontból kivett helyekre vonatkozó előírások alkalmazásával engedélyezhető.

(4) A tájképvédelmi terület övezetében a közlekedési, elektronikus hírközlési és energetikai infrastruktúra-hálózatokat, továbbá az erőműveket a tájképi egység megőrzését és a hagyományos tájhasználat fennmaradását nem veszélyeztető műszaki megoldások alkalmazásával kell megvalósítani.

**A tájkép védelmét biztosító szabályok a településkép védelméről szóló rendeletben rögzítésre kerültek.**

**A terv az övezeti előírásoknak megfelel.**

### 3.5. melléklet – Világörökség és világörökségi várományos területek övezete

A BAZM TrT övezeti tervlapja szerint az övezet a település területét **nem érinti**.



Vízminőség-védelmi terület övezete

### 3.6. melléklet - Vízminőség-védelmi terület övezete

A BAZM TrT övezeti tervlapja szerint az övezet a település területét **érinti**.

(R) 5. § (1) a megye területrendezési tervében rendelkezni kell.

(2) A vízminőség-védelmi terület övezetébe tartozó települések településrendezési eszközeinek készítése során ki kell jelölni a vízvédelemmel érintett területeket. A kijelölt vízvédelemmel érintett területekre vonatkozó egyedi szabályokat a helyi építési szabályzatban kell megállapítani.

(3) A vízminőség-védelmi terület övezetében bányászati tevékenység folytatása a bányászati szempontból kivett helyekre vonatkozó előírások alkalmazásával engedélyezhető

Az BAZ Megyei Katasztrófavédelmi Igazgatóság adatszolgáltatása a településrendezési eszközökben feltüntetésre került, az előírások a HÉSZ-ben rögzítésre kerültek.

**Új bányászati tevékenység nem tervezett.**

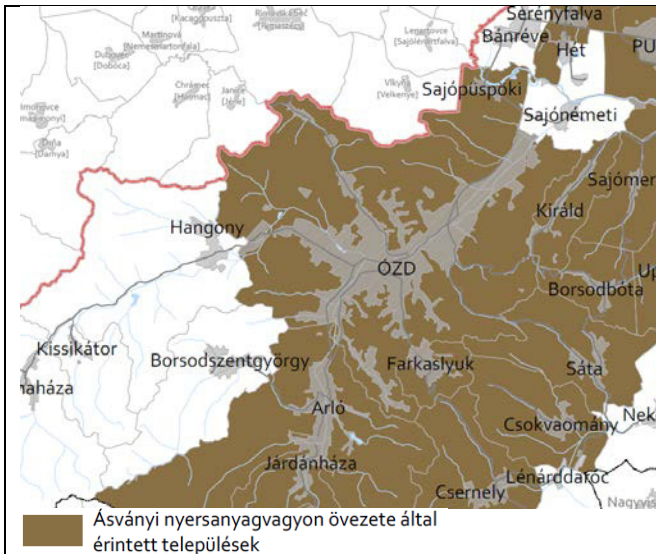
**A terv az övezeti előírásoknak megfelel.**

### **3.7. melléklet – Nagyvízi meder övezete és VTT-tározók övezete**

A BAZM TrT övezeti tervlapja szerint az övezet a település területét nem érinti.

### **3.8. melléklet – Honvédelmi és katonai célú terület övezete**

A BAZM TrT övezeti tervlapja szerint az övezet a település területét nem érinti.



### **3.9. melléklet - Ásványi nyersanyagvagyon-övezete**

A BAZM TrT övezeti tervlapja szerint az övezet a település területét **érinti**.

**(R) 8. § (1)** Az ásványi nyersanyagvagyon övezetét a településrendezési eszközökben kell tényleges kiterjedésének megfelelően lehatárolni.

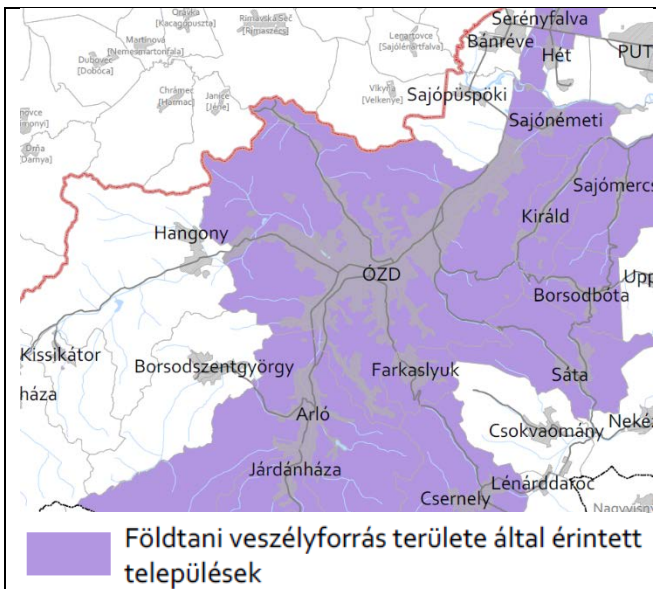
**(2)** Az (1) bekezdés szerinti területen, a településrendezési eszközökben csak olyan területfelhasználási egység, építési övezet vagy övezet jelölhető ki, amely az ásványi nyersanyagvagyon távlati kitermelését nem lehetetleníti el.

Az érintett területek lehatárolása a BAZ Megyei Kormányhivatal Bányászati Osztály BO/15/1389-2/2018. ikt. sz. adatszolgáltatása alapján történt. A bányatelekkel nem lefedett bányászati érdekeltségű területeken mezőgazdasági és erdőterületek kijelölése történt

**A terv az övezeti előírásoknak megfelel.**

### **3.10. melléklet – Rendszeresen belvízjárta terület övezete**

A BAZM TrT övezeti tervlapja szerint az övezet a település területét nem érinti.



### **3.11. melléklet - Földtani veszélyforrás terület övezete**

A BAZM TrT övezeti tervlapja szerint az övezet a település területét **érinti**.

**(R) 11. § (1)** A földtani veszélyforrás terület övezetében a földtani veszélyforrással érintett terület kiterjedését a településrendezési eszközökben kell tényleges kiterjedésének megfelelően lehatárolni.

**(2)** Az (1) bekezdés szerinti területen új beépítésre szánt terület csak akkor jelölhető ki, ha ahhoz a bányafelügyelet a településrendezési eszközök egyeztetési eljárása során adott véleményében hozzájárul.

**(3)** A beépítés feltételeit a bányafelügyeleti hatáskörben eljáró illetékes fővárosi és megyei kormányhivatal hozzájárulásával kell meghatározni.

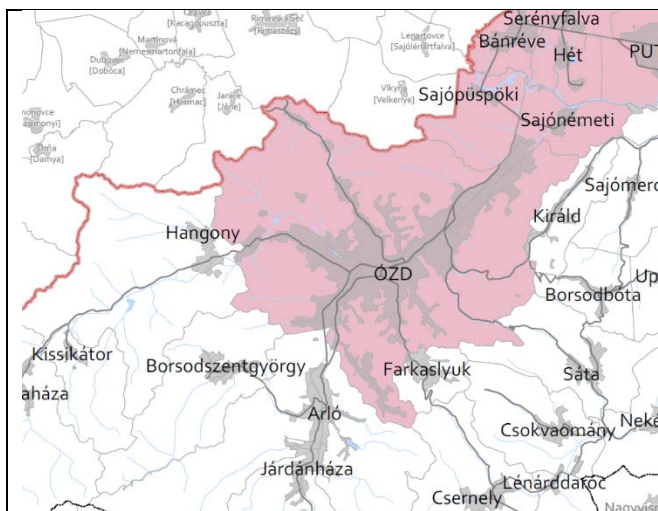
Az érintett területek lehatárolása a BAZ Megyei Kormányhivatal Bányászati Osztály BO/15/1389-2/2018. iktató számú adatszolgáltatása alapján történt.

**Újonnan beépítésre szánt terület nem került kijelölésre.**

**A terv az övezeti előírásoknak megfelel.**



## AZ OTRT 24.§. SZERINTI, EGYEDILEG MEGHATÁROZOTT MEGYEI ÖVEZETEK



### **3.12. melléklet – Kiemelt jelentőségű gazdasági övezet**

A BAZMTrT övezeti tervlapja szerint az övezet a település területét **érinti**.

*3.§. (7) A kiemelt jelentőségű gazdasági övezetbe tartozó – e rendelet 3.12. melléklete szerinti – települések:*

*a) településrendezési eszközeinek készítése, felülvizsgálata, módosítása esetén a kereskedelmi, szolgáltató területek építési övezetében, az országos településrendezési és építési követelményekről szóló 253/1997. (XII. 20.) Korm. rendelet (a továbbiakban:*

*OTÉK) kereskedelmi, szolgáltató sajátos használat szerinti területhez rendelt értékéhez képest, a legnagyobb beépíthetőség mértékét +10% értékkel növelhetik, továbbá a legkisebb zöldfelületi fedettség mértékét -5% értékkel csökkenthetik.*

*b) az a) pontban szereplő engedélyt csak a gyorsforgalmi- és főúthálózat elemeitől, valamint az országos törzshálózati vasúti pályától mért, legfeljebb 300 m-es távolságban lévő ingatlanokon érvényesíthetik.*

**A kedvezmény igénybevételére nem került sor.**

**A terv az övezeti előírásoknak megfelel.**

### **3.13. melléklet – Kiemelt jelentőségű turisztikai övezet**

A BAZM TrT övezeti tervlapja szerint az övezet a település területét nem érinti.

### **3.14. melléklet – Megyehatáron, településhatáron átnyúló, együtt tervezendő térség övezete**

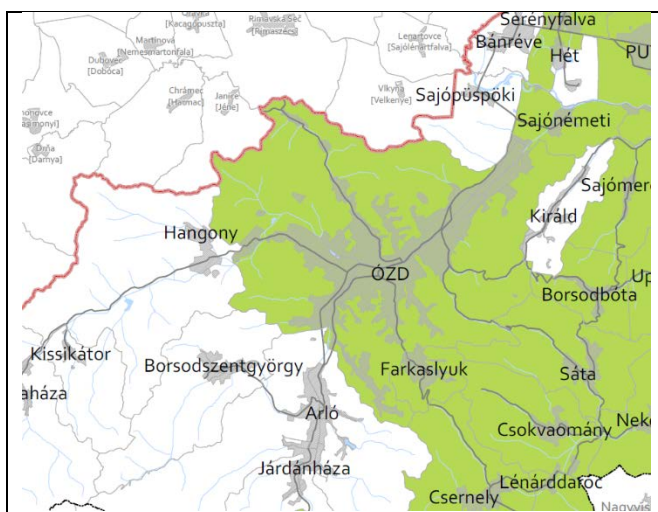
A BAZM TrT övezeti tervlapja szerint az övezet a település területét nem érinti.

### **3.15. melléklet – Közigazgatási határon átnyúló, együtt tervezendő létesítmények övezete**

A BAZM TrT övezeti tervlapja szerint az övezet a település területét nem érinti.

### **3.16. melléklet – Településfejlesztési dokumentumok és településrendezési eszközök társulásban történő készítésének övezete**

A BAZMTrT övezeti tervlapja szerint az övezet a település területét nem érinti.



### **3.17. melléklet – Zártkerti övezet**

A BAZM TrT övezeti tervlapja szerint az övezet a település területét **érinti**.

*3.§. (14) A zártkerti – e rendelet 3.17. melléklete szerinti településeket érintő – övezetre vonatkozó előírások:*

*a) A zártkerti övezettel érintett települések településrendezési eszközeiben az övezetet valós kiterjedésének megfelelően kell lehatárolni.*

*b) Az övezet területe lakó-, üdülő-, vagy vegyes területtől kizárólag az alábbi feltételek együttes teljesülése esetén minősíthető:*

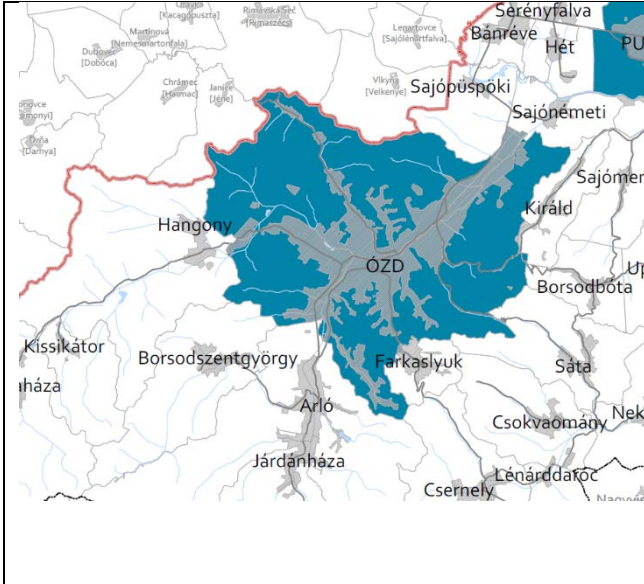
*ba) az érintett terület a település belterületével, vagy beépítésre szánt területével határos,*

*bb) a tervezett funkcióhoz tartozó, jogszabályban szabályozott és a helyi sajátosságoknak is megfelelő telekstruktúra, telekméret és telekgeometria kialakítása biztosítható, vagy erre vonatkozóan a települési önkormányzat a településrendezési szerződéseket az érintett tulajdonosokkal megkötötte,*

bc) a tervezett funkció működéséhez szükséges – a megközelítést és a közművek elhelyezését egyaránt lehetővé tevő – közterületek biztosítottak, vagy erre vonatkozóan a települési önkormányzat a településrendezési szerződéseket az érintett tulajdonosokkal megkötötte,  
bd) a közművek kiépítettek, vagy kiépítésük lehetősége és feltételei biztosítottak és erre vonatkozóan a települési önkormányzat a településrendezési szerződéseket az érintett tulajdonosokkal megkötötte, vagy döntést hozott a költségek vállalásáról.

**A zártkertként nyilvántartott terület 530, 43 ha. Az övezet területén újonnan beépítésre szánt terület kijelölésére nem került sor, a korábbi Településrendezési Eszközökben jogszerűen kijelölt 1,87 ha falusias lakóterület azonban megtartásra került.**

**A terv az övezeti előírásoknak megfelel.**



### **3.18. melléklet – Lakótelepi övezet**

A BAZM TrT övezeti tervlapja szerint az övezet a település területét érinti.

*3.§. (15) A lakótelepi – e rendelet 3.18. melléklete szerinti településeket érintő – övezetre vonatkozó előírások:*

*a) Lakótelepi övezetnek az az 1949 után épült lakóterület tekinthető, amelyet funkcionális egységként terveztek és hoztak létre. Az építés célja a mennyiségi lakáshiány megszüntetése, az adott időszak irányszámainak, mutatóinak teljesítése. Jellemzője a többlakásos sávház, kockaház, illetve pontház adott telepen belül variált néhány típusépülete valamint az alapfokú intézmények, a zöldfelületek és a parkolók lakóépületekkel együttes megteremtése.*

*b) A lakótelepi övezettel érintett települések településrendezési eszközeiben az övezetet valós kiterjedésének megfelelően kell lehatárolni.*

*c) Az övezettel érintett települések településrendezési eszközei készítése, felülvizsgálata, valamint módosítása során a lakótelepi tömbtelkek területe kizárólag közkert, lakótelepi közkert, közlekedési terület, közlekedési célú közterület, lakótelepi közterület, különleges beépítésre nem szánt fásított/burkolt köztér területfelhasználási egységbe sorolható.*

**A terv az övezeti előírásoknak megfelel.**

**Fentiek alapján megállapítható, hogy Ózd Településrendezési Eszközeinek felülvizsgálata a Térségi tervekkel összhangban áll.**

## A TELEPÜLÉSSZERKEZETI TERV VÁLTOZÁSAINAK BEMUTATÁSA A KORÁBBAN HATÁLYOS TELEPÜLÉSSZERKEZETI TERVHEZ VISZONYÍTVA.

A sorszámozás alapján a változással érintett területek a tervlapokon követhetők.

### 2.1 A VÁLTOZÁSOK SZÖVEGES LEÍRÁSA

HATÁLYOS TERÜLET FELHASZNÁLÁS			TERVEZETT TERÜLET FELHASZNÁLÁS		
sorsz	jele	megnevezése		jele	megnevezése
1	Lke	Kertvárosias lakóterület	->	Z	Zöldterület
2	Lke	Kertvárosias lakóterület	->	Z	Zöldterület
3	E	Erdőterület	->	Eg	Gazdasági erdőterület
4	E	Erdőterület	->	Eg	Gazdasági erdőterület
5	E	Erdőterület	->	Eg	Gazdasági erdőterület
6	E	Erdőterület	->	Eg	Gazdasági erdőterület
7	E	Erdőterület	->	Eg	Gazdasági erdőterület
8	E	Erdőterület	->	Eg	Gazdasági erdőterület
9	E	Erdőterület	->	Eg	Gazdasági erdőterület
10	E	Erdőterület	->	Ev	Védelmi erdőterület
11	E	Erdőterület	->	Eg	Gazdasági erdőterület
12	E	Erdőterület	->	Eg	Gazdasági erdőterület
13	E	Erdőterület	->	Eg	Gazdasági erdőterület
14	E	Erdőterület	->	Eg	Gazdasági erdőterület
15	E	Erdőterület	->	Eg	Gazdasági erdőterület
16	E	Erdőterület	->	Eg	Gazdasági erdőterület
17	E	Erdőterület	->	Eg	Gazdasági erdőterület
18	E	Erdőterület	->	Eg	Gazdasági erdőterület
19	E	Erdőterület	->	Eg	Gazdasági erdőterület
20	E	Erdőterület	->	Eg	Gazdasági erdőterület
21	E	Erdőterület	->	Eg	Gazdasági erdőterület
22	E	Erdőterület	->	Eg	Gazdasági erdőterület
23	E	Erdőterület	->	Eg	Gazdasági erdőterület
24	E	Erdőterület	->	Eg	Gazdasági erdőterület
25	E	Erdőterület	->	Eg	Gazdasági erdőterület
26	E	Erdőterület	->	Eg	Gazdasági erdőterület
27	E	Erdőterület	->	Eg	Gazdasági erdőterület
28	E	Erdőterület	->	Eg	Gazdasági erdőterület
29	E	Erdőterület	->	Eg	Gazdasági erdőterület
30	E	Erdőterület	->	Eg	Gazdasági erdőterület
31	E	Erdőterület	->	Eg	Gazdasági erdőterület
32	E	Erdőterület	->	Eg	Gazdasági erdőterület
33	E	Erdőterület	->	Eg	Gazdasági erdőterület
34	E	Erdőterület	->	Eg	Gazdasági erdőterület
35	E	Erdőterület	->	Eg	Gazdasági erdőterület
36	E	Erdőterület	->	Eg	Gazdasági erdőterület
37	E	Erdőterület	->	Eg	Gazdasági erdőterület
38	E	Erdőterület	->	Eg	Gazdasági erdőterület
39	E	Erdőterület	->	Eg	Gazdasági erdőterület
40	E	Erdőterület	->	Eg	Gazdasági erdőterület
41	E	Erdőterület	->	Eg	Gazdasági erdőterület
42	E	Erdőterület	->	Eg	Gazdasági erdőterület
43	E	Erdőterület	->	Eg	Gazdasági erdőterület
44	E	Erdőterület	->	Eg	Gazdasági erdőterület
45	E	Erdőterület	->	Eg	Gazdasági erdőterület
46	E	Erdőterület	->	Eg	Gazdasági erdőterület



104	Gip	Egyéb ipari gazdasági terület	->	Eg	Gazdasági erdőterület
105	Gip	Egyéb ipari gazdasági terület	->	Eg	Gazdasági erdőterület
106	Gip	Egyéb ipari gazdasági terület	->	Eg	Gazdasági erdőterület
107	Gksz	Kereskedelmi szolgáltató gazdasági terület	->	Eg	Gazdasági erdőterület
108	K	Különleges terület	->	Eg	Gazdasági erdőterület
109	K	Különleges terület	->	Eg	Gazdasági erdőterület
110	K	Különleges terület	->	Eg	Gazdasági erdőterület
111	Köu1	I. rendű közúti közlekedési terület	->	Eg	Gazdasági erdőterület
112	Köu1	I. rendű közúti közlekedési terület	->	Eg	Gazdasági erdőterület
113	Köu2	II. rendű közúti közlekedési terület	->	Eg	Gazdasági erdőterület
114	Köu2	II. rendű közúti közlekedési terület	->	Eg	Gazdasági erdőterület
115	Köu2	II. rendű közúti közlekedési terület	->	Eg	Gazdasági erdőterület
116	Köu2	II. rendű közúti közlekedési terület	->	Eg	Gazdasági erdőterület
117	Köu2	II. rendű közúti közlekedési terület	->	Eg	Gazdasági erdőterület
118	Köu2	II. rendű közúti közlekedési terület	->	Eg	Gazdasági erdőterület
119	Köu2	II. rendű közúti közlekedési terület	->	Eg	Gazdasági erdőterület
120	Köu2	II. rendű közúti közlekedési terület	->	Eg	Gazdasági erdőterület
121	Lf	Falusias lakóterület	->	Eg	Gazdasági erdőterület
122	Lke	Kertvárosias lakóterület	->	Eg	Gazdasági erdőterület
123	Lke	Kertvárosias lakóterület	->	Eg	Gazdasági erdőterület
124	Lke	Kertvárosias lakóterület	->	Eg	Gazdasági erdőterület
125	Lke	Kertvárosias lakóterület	->	Eg	Gazdasági erdőterület
126	Lke	Kertvárosias lakóterület	->	Eg	Gazdasági erdőterület
127	Lke	Kertvárosias lakóterület	->	Eg	Gazdasági erdőterület
128	Lke	Kertvárosias lakóterület	->	Eg	Gazdasági erdőterület
129	Lke	Kertvárosias lakóterület	->	Eg	Gazdasági erdőterület
130	Lke	Kertvárosias lakóterület	->	Eg	Gazdasági erdőterület
131	Lke	Kertvárosias lakóterület	->	Eg	Gazdasági erdőterület
132	Lke	Kertvárosias lakóterület	->	Eg	Gazdasági erdőterület
133	Lke	Kertvárosias lakóterület	->	Eg	Gazdasági erdőterület
134	Lke	Kertvárosias lakóterület	->	Eg	Gazdasági erdőterület
135	Má2	Általános mezőgazdasági terület- legelő	->	Ev	Védelmi erdőterület
136	Má2	Általános mezőgazdasági terület- legelő	->	Ev	Védelmi erdőterület
137	Má2	Általános mezőgazdasági terület- legelő	->	Eg	Gazdasági erdőterület
138	Má2	Általános mezőgazdasági terület- legelő	->	Eg	Gazdasági erdőterület
139	Má2	Általános mezőgazdasági terület- legelő	->	Eg	Gazdasági erdőterület
140	Má2	Általános mezőgazdasági terület- legelő	->	Eg	Gazdasági erdőterület
141	Má2	Általános mezőgazdasági terület- legelő	->	Eg	Gazdasági erdőterület
142	Má2	Általános mezőgazdasági terület- legelő	->	Eg	Gazdasági erdőterület



173	Mk	Kertes mezőgazdasági terület	->	Eg	Gazdasági erdőterület
174	Mk	Kertes mezőgazdasági terület	->	Eg	Gazdasági erdőterület
175	Mk	Kertes mezőgazdasági terület	->	Eg	Gazdasági erdőterület
176	Mk	Kertes mezőgazdasági terület	->	Eg	Gazdasági erdőterület
177	E	Erdőterület	->	Ek	Közjóléti erdőterület
178	E	Erdőterület	->	Ek	Közjóléti erdőterület
179	E	Erdőterület	->	Ek	Közjóléti erdőterület
180	E	Erdőterület	->	Ek	Közjóléti erdőterület
181	E	Erdőterület	->	Ek	Közjóléti erdőterület
182	E	Erdőterület	->	Ek	Közjóléti erdőterület
183	E	Erdőterület	->	Ek	Közjóléti erdőterület
184	E	Erdőterület	->	Ek	Közjóléti erdőterület
185	E	Erdőterület	->	Ek	Közjóléti erdőterület
186	E	Erdőterület	->	Ek	Közjóléti erdőterület
187	E	Erdőterület	->	Ek	Közjóléti erdőterület
188	E	Erdőterület	->	Ek	Közjóléti erdőterület
189	E	Erdőterület	->	Ek	Közjóléti erdőterület
190	E	Erdőterület	->	Ek	Közjóléti erdőterület
191	E	Erdőterület	->	Ek	Közjóléti erdőterület
192	E	Erdőterület	->	Ek	Közjóléti erdőterület
193	E	Erdőterület	->	Ek	Közjóléti erdőterület
194	E	Erdőterület	->	Ek	Közjóléti erdőterület
195	Lf	Falusias lakóterület	->	Ek	Közjóléti erdőterület
196	E	Erdőterület	->	Etj	Erdőtelepítésre javasolt terület
197	E	Erdőterület	->	Etj	Erdőtelepítésre javasolt terület
198	E	Erdőterület	->	Etj	Erdőtelepítésre javasolt terület
199	E	Erdőterület	->	Etj	Erdőtelepítésre javasolt terület
200	E	Erdőterület	->	Etj	Erdőtelepítésre javasolt terület
201	E	Erdőterület	->	Etj	Erdőtelepítésre javasolt terület
202	E	Erdőterület	->	Etj	Erdőtelepítésre javasolt terület
203	E	Erdőterület	->	Etj	Erdőtelepítésre javasolt terület
204	E	Erdőterület	->	Etj	Erdőtelepítésre javasolt terület
205	E	Erdőterület	->	Etj	Erdőtelepítésre javasolt terület
206	K	Különleges terület	->	Etj	Erdőtelepítésre javasolt terület
207	K	Különleges terület	->	Etj	Erdőtelepítésre javasolt terület
208	K	Különleges terület	->	Etj	Erdőtelepítésre javasolt terület
209	Köu2	II. rendű közúti közlekedési terület	->	Etj	Erdőtelepítésre javasolt terület
210	Má2	Általános mezőgazdasági terület- legelő	->	Etj	Erdőtelepítésre javasolt terület
211	Má2	Általános mezőgazdasági terület- legelő	->	Etj	Erdőtelepítésre javasolt terület
212	Má2	Általános mezőgazdasági terület- legelő	->	Etj	Erdőtelepítésre javasolt terület
213	Má2	Általános mezőgazdasági terület- legelő	->	Etj	Erdőtelepítésre javasolt terület
214	Má2	Általános mezőgazdasági terület- legelő	->	Etj	Erdőtelepítésre javasolt terület
215	Mk	Kertes mezőgazdasági terület	->	Etj	Erdőtelepítésre javasolt terület
216	Mk	Kertes mezőgazdasági terület	->	Etj	Erdőtelepítésre javasolt terület
217	Mk	Kertes mezőgazdasági terület	->	Etj	Erdőtelepítésre javasolt terület
218	E	Erdőterület	->	Ev	Védelmi erdőterület
219	E	Erdőterület	->	Ev	Védelmi erdőterület
220	E	Erdőterület	->	Ev	Védelmi erdőterület
221	E	Erdőterület	->	Ev	Védelmi erdőterület
222	E	Erdőterület	->	Ev	Védelmi erdőterület
223	E	Erdőterület	->	Ev	Védelmi erdőterület





281	E	Erdőterület	->	Ev	Védelmi erdőterület
282	E	Erdőterület	->	Ev	Védelmi erdőterület
283	E	Erdőterület	->	Ev	Védelmi erdőterület
284	E	Erdőterület	->	Ev	Védelmi erdőterület
285	E	Erdőterület	->	Ev	Védelmi erdőterület
286	E	Erdőterület	->	Ev	Védelmi erdőterület
287	E	Erdőterület	->	Ev	Védelmi erdőterület
288	E	Erdőterület	->	Ev	Védelmi erdőterület
289	E	Erdőterület	->	Ev	Védelmi erdőterület
290	E	Erdőterület	->	Ev	Védelmi erdőterület
291	E	Erdőterület	->	Ev	Védelmi erdőterület
292	E	Erdőterület	->	Ev	Védelmi erdőterület
293	E	Erdőterület	->	Ev	Védelmi erdőterület
294	E	Erdőterület	->	Ev	Védelmi erdőterület
295	E	Erdőterület	->	Ev	Védelmi erdőterület
296	E	Erdőterület	->	Ev	Védelmi erdőterület
297	E	Erdőterület	->	Ev	Védelmi erdőterület
298	E	Erdőterület	->	Ev	Védelmi erdőterület
299	E	Erdőterület	->	Ev	Védelmi erdőterület
300	E	Erdőterület	->	Ev	Védelmi erdőterület
301	E	Erdőterület	->	Ev	Védelmi erdőterület
302	E	Erdőterület	->	Ev	Védelmi erdőterület
303	E	Erdőterület	->	Ev	Védelmi erdőterület
304	E	Erdőterület	->	Ev	Védelmi erdőterület
305	E	Erdőterület	->	Ev	Védelmi erdőterület
306	E	Erdőterület	->	Ev	Védelmi erdőterület
307	E	Erdőterület	->	Ev	Védelmi erdőterület
308	E	Erdőterület	->	Ev	Védelmi erdőterület
309	E	Erdőterület	->	Ev	Védelmi erdőterület
310	E	Erdőterület	->	Ev	Védelmi erdőterület
311	E	Erdőterület	->	Ev	Védelmi erdőterület
312	E	Erdőterület	->	Ev	Védelmi erdőterület
313	E	Erdőterület	->	Ev	Védelmi erdőterület
314	E	Erdőterület	->	Ev	Védelmi erdőterület
315	E	Erdőterület	->	Ev	Védelmi erdőterület
316	E	Erdőterület	->	Ev	Védelmi erdőterület
317	E	Erdőterület	->	Ev	Védelmi erdőterület
318	E	Erdőterület	->	Ev	Védelmi erdőterület
319	E	Erdőterület	->	Ev	Védelmi erdőterület
320	E	Erdőterület	->	Ev	Védelmi erdőterület
321	E	Erdőterület	->	Ev	Védelmi erdőterület
322	E	Erdőterület	->	Ev	Védelmi erdőterület
323	E	Erdőterület	->	Ev	Védelmi erdőterület
324	E	Erdőterület	->	Ev	Védelmi erdőterület
325	E	Erdőterület	->	Ev	Védelmi erdőterület
326	E	Erdőterület	->	Ev	Védelmi erdőterület
327	E	Erdőterület	->	Ev	Védelmi erdőterület
328	E	Erdőterület	->	Ev	Védelmi erdőterület
329	E	Erdőterület	->	Ev	Védelmi erdőterület
330	Gip	Egyéb ipari gazdasági terület	->	Ev	Védelmi erdőterület
331	Gksz	Kereskedelmi szolgáltató gazdasági terület	->	Ev	Védelmi erdőterület
332	K	Különleges terület	->	Ev	Védelmi erdőterület
333	Köu1	I. rendű közúti közlekedési terület	->	Ev	Védelmi erdőterület
334	Köu2	II. rendű közúti közlekedési terület	->	Ev	Védelmi erdőterület

335	Köu2	II. rendű közúti közlekedési terület	->	Ev	Védelmi erdőterület
336	Köu2	II. rendű közúti közlekedési terület	->	Ev	Védelmi erdőterület
337	Köu2	II. rendű közúti közlekedési terület	->	Ev	Védelmi erdőterület
338	Lf	Falusias lakóterület	->	Ev	Védelmi erdőterület
339	Lf	Falusias lakóterület	->	Ev	Védelmi erdőterület
340	Lf	Falusias lakóterület	->	Ev	Védelmi erdőterület
341	Lf	Falusias lakóterület	->	Ev	Védelmi erdőterület
342	Lke	Kertvárosias lakóterület	->	Ev	Védelmi erdőterület
343	Lke	Kertvárosias lakóterület	->	Ev	Védelmi erdőterület
344	Lke	Kertvárosias lakóterület	->	Ev	Védelmi erdőterület
345	Lke	Kertvárosias lakóterület	->	Ev	Védelmi erdőterület
346	Lke	Kertvárosias lakóterület	->	Ev	Védelmi erdőterület
347	Lke	Kertvárosias lakóterület	->	Ev	Védelmi erdőterület
348	Má2	Általános mezőgazdasági terület- legelő	->	Ev	Védelmi erdőterület
349	Má2	Általános mezőgazdasági terület- legelő	->	Ev	Védelmi erdőterület
350	Má2	Általános mezőgazdasági terület- legelő	->	Ev	Védelmi erdőterület
351	Má2	Általános mezőgazdasági terület- legelő	->	Ev	Védelmi erdőterület
352	Má2	Általános mezőgazdasági terület- legelő	->	Ev	Védelmi erdőterület
353	Má2	Általános mezőgazdasági terület- legelő	->	Ev	Védelmi erdőterület
354	Má2	Általános mezőgazdasági terület- legelő	->	Ev	Védelmi erdőterület
355	Má2	Általános mezőgazdasági terület- legelő	->	Ev	Védelmi erdőterület
356	Má2	Általános mezőgazdasági terület- legelő	->	Ev	Védelmi erdőterület
357	Má2	Általános mezőgazdasági terület- legelő	->	Ev	Védelmi erdőterület
358	Má2	Általános mezőgazdasági terület- legelő	->	Ev	Védelmi erdőterület
359	Má2	Általános mezőgazdasági terület- legelő	->	Ev	Védelmi erdőterület
360	Má2	Általános mezőgazdasági terület- legelő	->	Ev	Védelmi erdőterület
361	Má2	Általános mezőgazdasági terület- legelő	->	Ev	Védelmi erdőterület
362	Mk	Kertes mezőgazdasági terület	->	Ev	Védelmi erdőterület
363	Mk	Kertes mezőgazdasági terület	->	Ev	Védelmi erdőterület
364	Mk	Kertes mezőgazdasági terület	->	Ev	Védelmi erdőterület
365	Mk	Kertes mezőgazdasági terület	->	Ev	Védelmi erdőterület
366	Mk	Kertes mezőgazdasági terület	->	Ev	Védelmi erdőterület
367	Vg	Vízgazdálkodási terület	->	Ev	Védelmi erdőterület
368	E	Erdőterület	->	Ev	Védelmi erdőterület
369	E	Erdőterület	->	Ev	Védelmi erdőterület
370	E	Erdőterület	->	Ev	Védelmi erdőterület
371	E	Erdőterület	->	Ev	Védelmi erdőterület
372	E	Erdőterület	->	Ev	Védelmi erdőterület
373	E	Erdőterület	->	Ev	Védelmi erdőterület
374	E	Erdőterület	->	Ev	Védelmi erdőterület
375	E	Erdőterület	->	Ev	Védelmi erdőterület
376	E	Erdőterület	->	Ev	Védelmi erdőterület

377	E	Erdőterület	->	Ev	Védelmi erdőterület
378	E	Erdőterület	->	Ev	Védelmi erdőterület
379	E	Erdőterület	->	Ev	Védelmi erdőterület
380	E	Erdőterület	->	Ev	Védelmi erdőterület
381	E	Erdőterület	->	Ev	Védelmi erdőterület
382	E	Erdőterület	->	Ev	Védelmi erdőterület
383	E	Erdőterület	->	Ev	Védelmi erdőterület
384	E	Erdőterület	->	Ev	Védelmi erdőterület
385	E	Erdőterület	->	Ev	Védelmi erdőterület
386	E	Erdőterület	->	Ev	Védelmi erdőterület
387	E	Erdőterület	->	Ev	Védelmi erdőterület
388	E	Erdőterület	->	Ev	Védelmi erdőterület
389	E	Erdőterület	->	Ev	Védelmi erdőterület
390	E	Erdőterület	->	Ev	Védelmi erdőterület
391	E	Erdőterület	->	Ev	Védelmi erdőterület
392	E	Erdőterület	->	Ev	Védelmi erdőterület
393	E	Erdőterület	->	Ev	Védelmi erdőterület
394	E	Erdőterület	->	Ev	Védelmi erdőterület
395	E	Erdőterület	->	Ev	Védelmi erdőterület
396	E	Erdőterület	->	Ev	Védelmi erdőterület
397	E	Erdőterület	->	Ev	Védelmi erdőterület
398	E	Erdőterület	->	Ev	Védelmi erdőterület
399	E	Erdőterület	->	Ev	Védelmi erdőterület
400	E	Erdőterület	->	Ev	Védelmi erdőterület
401	E	Erdőterület	->	Ev	Védelmi erdőterület
402	E	Erdőterület	->	Ev	Védelmi erdőterület
403	E	Erdőterület	->	Ev	Védelmi erdőterület
404	E	Erdőterület	->	Ev	Védelmi erdőterület
405	E	Erdőterület	->	Ev	Védelmi erdőterület
406	E	Erdőterület	->	Ev	Védelmi erdőterület
407	E	Erdőterület	->	Ev	Védelmi erdőterület
408	E	Erdőterület	->	Ev	Védelmi erdőterület
409	E	Erdőterület	->	Ev	Védelmi erdőterület
410	E	Erdőterület	->	Ev	Védelmi erdőterület
411	E	Erdőterület	->	Ev	Védelmi erdőterület
412	Gip	Egyéb ipari gazdasági terület	->	Ev	Védelmi erdőterület
413	Gip	Egyéb ipari gazdasági terület	->	Ev	Védelmi erdőterület
414	Gip	Egyéb ipari gazdasági terület	->	Ev	Védelmi erdőterület
415	K	Különleges terület	->	Ev	Védelmi erdőterület
416	K	Különleges terület	->	Ev	Védelmi erdőterület
417	K	Különleges terület	->	Ev	Védelmi erdőterület
418	K	Különleges terület	->	Ev	Védelmi erdőterület
419	K	Különleges terület	->	Ev	Védelmi erdőterület
420	Köu1	I. rendű közúti közlekedési terület	->	Ev	Védelmi erdőterület
421	Köu2	II. rendű közúti közlekedési terület	->	Ev	Védelmi erdőterület
422	Köu2	II. rendű közúti közlekedési terület	->	Ev	Védelmi erdőterület
423	Lf	Falusias lakóterület	->	Ev	Védelmi erdőterület
424	Lf	Falusias lakóterület	->	Ev	Védelmi erdőterület
425	Lf	Falusias lakóterület	->	Ev	Védelmi erdőterület
426	Lf	Falusias lakóterület	->	Ev	Védelmi erdőterület
427	Lf	Falusias lakóterület	->	Ev	Védelmi erdőterület
428	Lf	Falusias lakóterület	->	Ev	Védelmi erdőterület
429	Lf	Falusias lakóterület	->	Ev	Védelmi erdőterület
430	Lf	Falusias lakóterület	->	Ev	Védelmi erdőterület

431	Lf	Falusias lakóterület	->	Ev	Védelmi erdőterület
432	Lf	Falusias lakóterület	->	Ev	Védelmi erdőterület
433	Lf	Falusias lakóterület	->	Ev	Védelmi erdőterület
434	Lf	Falusias lakóterület	->	Ev	Védelmi erdőterület
435	Lke	Kertvárosias lakóterület	->	Ev	Védelmi erdőterület
436	Lke	Kertvárosias lakóterület	->	Ev	Védelmi erdőterület
437	Lke	Kertvárosias lakóterület	->	Ev	Védelmi erdőterület
438	Lke	Kertvárosias lakóterület	->	Ev	Védelmi erdőterület
439	Ln	Nagyvárosias lakóterület	->	Ev	Védelmi erdőterület
440	Mk	Kertes mezőgazdasági terület	->	Ev	Védelmi erdőterület
441	Mk	Kertes mezőgazdasági terület	->	Ev	Védelmi erdőterület
442	Vg	Vízgazdálkodási terület	->	Ev	Védelmi erdőterület
443	Vg	Vízgazdálkodási terület	->	Ev	Védelmi erdőterület
444	Vt	Településközpont vegyes terület	->	Ev	Védelmi erdőterület
445	Vt	Településközpont vegyes terület	->	Ev	Védelmi erdőterület
446	Gip	Egyéb ipari gazdasági terület	->	G	Általános gazdasági terület
447	Gip	Egyéb ipari gazdasági terület	->	G	Általános gazdasági terület
448	Gip	Egyéb ipari gazdasági terület	->	G	Általános gazdasági terület
449	Gip	Egyéb ipari gazdasági terület	->	G	Általános gazdasági terület
450	Gip	Egyéb ipari gazdasági terület	->	G	Általános gazdasági terület
451	Gip	Egyéb ipari gazdasági terület	->	G	Általános gazdasági terület
452	Gip	Egyéb ipari gazdasági terület	->	G	Általános gazdasági terület
453	Gip	Egyéb ipari gazdasági terület	->	G	Általános gazdasági terület
454	Gip	Egyéb ipari gazdasági terület	->	G	Általános gazdasági terület
455	Gip	Egyéb ipari gazdasági terület	->	G	Általános gazdasági terület
456	Gip	Egyéb ipari gazdasági terület	->	G	Általános gazdasági terület
457	Gksz	Kereskedelmi szolgáltató gazdasági terület	->	G	Általános gazdasági terület
458	Gksz	Kereskedelmi szolgáltató gazdasági terület	->	G	Általános gazdasági terület
459	Gksz	Kereskedelmi szolgáltató gazdasági terület	->	G	Általános gazdasági terület
460	K	Különleges terület	->	G	Általános gazdasági terület
461	K	Különleges terület	->	G	Általános gazdasági terület
462	Köu1	I. rendű közúti közlekedési terület	->	G	Általános gazdasági terület
463	Köu1	I. rendű közúti közlekedési terület	->	G	Általános gazdasági terület
464	Vi	Intézményi vegyes terület	->	G	Általános gazdasági terület
465	Vi	Intézményi vegyes terület	->	G	Általános gazdasági terület
466	Vi	Intézményi vegyes terület	->	G	Általános gazdasági terület
467	Vt	Településközpont vegyes terület	->	G	Általános gazdasági terület
468	Vt	Településközpont vegyes terület	->	G	Általános gazdasági terület
469	E	Erdőterület	->	Gip	Egyéb ipari gazdasági terület
470	E	Erdőterület	->	Gip	Egyéb ipari gazdasági terület
471	E	Erdőterület	->	Gip	Egyéb ipari gazdasági terület
472	Gksz	Kereskedelmi szolgáltató gazdasági terület	->	G	Általános gazdasági terület
473	Gksz	Kereskedelmi szolgáltató gazdasági terület	->	G	Általános gazdasági terület
474	Gksz	Kereskedelmi szolgáltató gazdasági terület	->	Gip	Egyéb ipari gazdasági terület
475	Gksz	Kereskedelmi szolgáltató gazdasági terület	->	Gip	Egyéb ipari gazdasági terület

476	K	Különleges terület	->	Lf	Falusias lakóterület
477	K	Különleges terület	->	Gip	Egyéb ipari gazdasági terület
478	Üh	Hétféligázás üdülőterület	->	K	Különleges terület
479	Kök	Kötötpályás közlekedési terület	->	Gip	Egyéb ipari gazdasági terület
480	Köu1	I. rendű közúti közlekedési terület	->	Gip	Egyéb ipari gazdasági terület
481	Köu1	I. rendű közúti közlekedési terület	->	Gip	Egyéb ipari gazdasági terület
482	Köu2	II. rendű közúti közlekedési terület	->	G	Általános gazdasági terület
483	Köu2	II. rendű közúti közlekedési terület	->	G	Általános gazdasági terület
484	Lf	Falusias lakóterület	->	Gip	Egyéb ipari gazdasági terület
485	Má2	Általános mezőgazdasági terület- legelő	->	Gip	Egyéb ipari gazdasági terület
486	Vi	Intézményi vegyes terület	->	Gip	Egyéb ipari gazdasági terület
487	Vi	Intézményi vegyes terület	->	Gip	Egyéb ipari gazdasági terület
488	Üh	Hétféligázás üdülőterület	->	K	Különleges terület
489	Üh	Hétféligázás üdülőterület	->	K	Különleges terület
490	Gipj	Környezetre jelentős hatást gyakorló ipari terület	->	Gip	Egyéb ipari gazdasági terület
491	Z	Zöldterület	->	Vg	Vízgyártó terület
492	Gipj	Környezetre jelentős hatást gyakorló ipari terület	->	G	Általános gazdasági terület
493	Lf	Falusias lakóterület	->	Gksz	Kereskedelmi szolgáltató gazdasági terület
494	Vi	Intézményi vegyes terület	->	Köu2	II. rendű közúti közlekedési terület
495	Gipj	Környezetre jelentős hatást gyakorló ipari terület	->	G	Általános gazdasági terület
496	Gip	Egyéb ipari gazdasági terület	->	K/km	Különleges közmű terület
497	Gip	Egyéb ipari gazdasági terület	->	G	Általános gazdasági terület
498	Gip	Egyéb ipari gazdasági terület	->	G	Általános gazdasági terület
499	Gipj	Környezetre jelentős hatást gyakorló ipari terület	->	Má1	Általános mezőgazdasági terület- szántó
500	Gipj	Környezetre jelentős hatást gyakorló ipari terület	->	Má1	Általános mezőgazdasági terület- szántó
501	Kök	Kötötpályás közlekedési terület	->	G	Általános gazdasági terület
502	Kök	Kötötpályás közlekedési terület	->	Gipj	Környezetre jelentős hatást gyakorló ipari terület
503	Vg	Vízgyártó terület	->	G	Általános gazdasági terület
504	Vg	Vízgyártó terület	->	Gipj	Környezetre jelentős hatást gyakorló ipari terület
505	Köu1	I. rendű közúti közlekedési terület	->	G	Általános gazdasági terület
506	Gipj	Környezetre jelentős hatást gyakorló ipari terület	->	Vg	Á Vízfogyasztó terület
507	E	Erdőterület	->	Gksz	Kereskedelmi szolgáltató gazdasági terület
508	E	Erdőterület	->	Gksz	Kereskedelmi szolgáltató gazdasági terület
509	E	Erdőterület	->	Gksz	Kereskedelmi szolgáltató gazdasági terület
510	E	Erdőterület	->	Gksz	Kereskedelmi szolgáltató gazdasági terület
511	Gip	Egyéb ipari gazdasági terület	->	Gksz	Kereskedelmi szolgáltató gazdasági terület
512	Gip	Egyéb ipari gazdasági terület	->	Gksz	Kereskedelmi szolgáltató gazdasági terület
513	Gip	Egyéb ipari gazdasági terület	->	Gksz	Kereskedelmi szolgáltató gazdasági terület
514	Gip	Egyéb ipari gazdasági terület	->	Gksz	Kereskedelmi szolgáltató gazdasági terület
515	Gip	Egyéb ipari gazdasági terület	->	Gksz	Kereskedelmi szolgáltató gazdasági terület
516	Gip	Egyéb ipari gazdasági terület	->	Gksz	Kereskedelmi szolgáltató gazdasági terület
517	Gip	Egyéb ipari gazdasági terület	->	Gksz	Kereskedelmi szolgáltató gazdasági terület
518	K	Különleges terület	->	G	Általános gazdasági terület



556	Vt	Településközpont vegyes terület	->	Gksz	Kereskedelmi szolgáltató gazdasági terület
557	Vt	Településközpont vegyes terület	->	Gksz	Kereskedelmi szolgáltató gazdasági terület
558	Z	Zöldterület	->	Gksz	Kereskedelmi szolgáltató gazdasági terület
559	Z	Zöldterület	->	Gksz	Kereskedelmi szolgáltató gazdasági terület
560	Z	Zöldterület	->	Gksz	Kereskedelmi szolgáltató gazdasági terület
561	Z	Zöldterület	->	Gksz	Kereskedelmi szolgáltató gazdasági terület
562	Lf	Falusias lakóterület		Ev	Védelmi erdőterület
563	K	Különleges terület	->	Kb	Különleges beépítésre nem szánt terület
564	E	Erdőterület	->	K	Különleges terület
565	E	Erdőterület	->	K	Különleges terület
566	E	Erdőterület	->	K	Különleges terület
567	E	Erdőterület	->	K	Különleges terület
568	Gip	Egyéb ipari gazdasági terület	->	K	Különleges terület
569	Gip	Egyéb ipari gazdasági terület	->	K	Különleges terület
570	Gip	Egyéb ipari gazdasági terület	->	K	Különleges terület
571	Gip	Egyéb ipari gazdasági terület	->	K	Különleges terület
572	Gip	Egyéb ipari gazdasági terület	->	K	Különleges terület
573	Gip	Egyéb ipari gazdasági terület	->	K	Különleges terület
574	Gip	Egyéb ipari gazdasági terület	->	K	Különleges terület
575	Gip	Egyéb ipari gazdasági terület	->	K	Különleges terület
576	Gip	Egyéb ipari gazdasági terület	->	K	Különleges terület
577	Gksz	Kereskedelmi szolgáltató gazdasági terület	->	K	Különleges terület
578	Gksz	Kereskedelmi szolgáltató gazdasági terület	->	K	Különleges terület
579	Gksz	Kereskedelmi szolgáltató gazdasági terület	->	K	Különleges terület
580	Köu1	I. rendű közúti közlekedési terület	->	K	Különleges terület
581	Köu1	I. rendű közúti közlekedési terület	->	K	Különleges terület
582	Köu1	I. rendű közúti közlekedési terület	->	K	Különleges terület
583	Köu1	I. rendű közúti közlekedési terület	->	K	Különleges terület
584	Köu2	II. rendű közúti közlekedési terület	->	K	Különleges terület
585	Köu2	II. rendű közúti közlekedési terület	->	K	Különleges terület
586	Köu2	II. rendű közúti közlekedési terület	->	K	Különleges terület
587	Köu2	II. rendű közúti közlekedési terület	->	K	Különleges terület
588	Köu2	II. rendű közúti közlekedési terület	->	K	Különleges terület
589	Köu2	II. rendű közúti közlekedési terület	->	K	Különleges terület
590	Köu2	II. rendű közúti közlekedési terület	->	K	Különleges terület
591	Köu2	II. rendű közúti közlekedési terület	->	K	Különleges terület
592	Köu2	II. rendű közúti közlekedési terület	->	K	Különleges terület
593	Lf	Falusias lakóterület	->	K	Különleges terület
594	Lk	Kisvárosias lakóterület	->	K	Különleges terület
595	Lke	Kertvárosias lakóterület	->	K	Különleges terület
596	Lke	Kertvárosias lakóterület	->	K	Különleges terület

597	Lke	Kertvárosias lakóterület	->	K	Különleges terület
598	Lke	Kertvárosias lakóterület	->	K	Különleges terület
599	Lke	Kertvárosias lakóterület	->	K	Különleges terület
600	Ln	Nagyvárosias lakóterület	->	K	Különleges terület
601	Ln	Nagyvárosias lakóterület	->	K	Különleges terület
602	Ln	Nagyvárosias lakóterület	->	K	Különleges terület
603	Ln	Nagyvárosias lakóterület	->	K	Különleges terület
604	Ln	Nagyvárosias lakóterület	->	K	Különleges terület
605	Ln	Nagyvárosias lakóterület	->	K	Különleges terület
606	Ln	Nagyvárosias lakóterület	->	K	Különleges terület
607	Ln	Nagyvárosias lakóterület	->	K	Különleges terület
608	Ln	Nagyvárosias lakóterület	->	K	Különleges terület
609	Ln	Nagyvárosias lakóterület	->	K	Különleges terület
610	Ln	Nagyvárosias lakóterület	->	K	Különleges terület
611	Ln	Nagyvárosias lakóterület	->	K	Különleges terület
612	Má2	Általános mezőgazdasági terület- legelő	->	K	Különleges terület
613	Mk	Kertes mezőgazdasági terület	->	Kb	Különleges beépítésre nem szánt terület
614	Vg	Vízgazdálkodási terület	->	K	Különleges terület
615	Vi	Intézményi vegyes terület	->	K	Különleges terület
616	Vi	Intézményi vegyes terület	->	K	Különleges terület
617	Vi	Intézményi vegyes terület	->	K	Különleges terület
618	Vt	Településközpont vegyes terület	->	K	Különleges terület
619	Vt	Településközpont vegyes terület	->	K	Különleges terület
620	Vt	Településközpont vegyes terület	->	K	Különleges terület
621	Vt	Településközpont vegyes terület	->	K	Különleges terület
622	Vt	Településközpont vegyes terület	->	K	Különleges terület
623	Z	Zöldterület	->	K	Különleges terület
624	E	Erdőterület	->	Kb	Különleges beépítésre nem szánt terület
625	E	Erdőterület	->	Kb	Különleges beépítésre nem szánt terület
626	Gip	Egyéb ipari gazdasági terület	->	Kb	Különleges beépítésre nem szánt terület
627	Gip	Egyéb ipari gazdasági terület	->	Kb	Különleges beépítésre nem szánt terület
628	K	Különleges terület	->	Kb	Különleges beépítésre nem szánt terület
629	K	Különleges terület	->	Má2	Általános mezőgazdasági terület- legelő
630	K	Különleges terület	->	Kb	Különleges beépítésre nem szánt terület
631	Köu2	II. rendű közúti közlekedési terület	->	Kb	Különleges beépítésre nem szánt terület
632	Köu2	II. rendű közúti közlekedési terület	->	Kb	Különleges beépítésre nem szánt terület
633	Köu2	II. rendű közúti közlekedési terület	->	Kb	Különleges beépítésre nem szánt terület
634	Lf	Falusias lakóterület	->	Kb	Különleges beépítésre nem szánt terület
635	Lf	Falusias lakóterület	->	Kb	Különleges beépítésre nem szánt terület
636	Má2	Általános mezőgazdasági terület- legelő	->	Kb	Különleges beépítésre nem szánt terület
637	Gip	Egyéb ipari gazdasági terület	->	Kök	Kötőtpályás közlekedési terület
638	Gip	Egyéb ipari gazdasági terület	->	Kök	Kötőtpályás közlekedési terület
639	Gip	Egyéb ipari gazdasági terület	->	Kök	Kötőtpályás közlekedési terület
640	Gksz	Kereskedelmi szolgáltató gazdasági terület	->	Kök	Kötőtpályás közlekedési terület
641	Köu2	II. rendű közúti közlekedési terület	->	Kök	Kötőtpályás közlekedési terület
642	Vg	Vízgazdálkodási terület	->	Kök	Kötőtpályás közlekedési terület







729	Má2	Általános mezőgazdasági terület- legelő	->	Köu1	I. rendű közúti közlekedési terület
730	Má2	Általános mezőgazdasági terület- legelő	->	Köu1	I. rendű közúti közlekedési terület
731	Má2	Általános mezőgazdasági terület- legelő	->	Köu1	I. rendű közúti közlekedési terület
732	Má2	Általános mezőgazdasági terület- legelő	->	Köu1	I. rendű közúti közlekedési terület
733	Má2	Általános mezőgazdasági terület- legelő	->	Köu1	I. rendű közúti közlekedési terület
734	Má2	Általános mezőgazdasági terület- legelő	->	Köu1	I. rendű közúti közlekedési terület
735	MáTk	Különleges beépítésre nem szánt természetközeli terület	->	Köu1	I. rendű közúti közlekedési terület
736	MáTk	Különleges beépítésre nem szánt természetközeli terület	->	Köu1	I. rendű közúti közlekedési terület
737	Mk	Kertes mezőgazdasági terület	->	Köu1	I. rendű közúti közlekedési terület
738	Vg	Vízgazdálkodási terület	->	Köu1	I. rendű közúti közlekedési terület
739	Vg	Vízgazdálkodási terület	->	Köu1	I. rendű közúti közlekedési terület
740	Vg	Vízgazdálkodási terület	->	Köu1	I. rendű közúti közlekedési terület
741	Vg	Vízgazdálkodási terület	->	Köu1	I. rendű közúti közlekedési terület
742	Vg	Vízgazdálkodási terület	->	Köu1	I. rendű közúti közlekedési terület
743	Vg	Vízgazdálkodási terület	->	Köu1	I. rendű közúti közlekedési terület
744	Vg	Vízgazdálkodási terület	->	Köu1	I. rendű közúti közlekedési terület
745	Vg	Vízgazdálkodási terület	->	Köu1	I. rendű közúti közlekedési terület
746	Vg	Vízgazdálkodási terület	->	Köu1	I. rendű közúti közlekedési terület
747	Vi	Intézményi vegyes terület	->	Köu1	I. rendű közúti közlekedési terület
748	Vi	Intézményi vegyes terület	->	Köu1	I. rendű közúti közlekedési terület
749	Vi	Intézményi vegyes terület	->	Köu1	I. rendű közúti közlekedési terület
750	Vi	Intézményi vegyes terület	->	Köu1	I. rendű közúti közlekedési terület
751	Vi	Intézményi vegyes terület	->	Köu1	I. rendű közúti közlekedési terület
752	Vt	Településközpont vegyes terület	->	Köu1	I. rendű közúti közlekedési terület
753	Vt	Településközpont vegyes terület	->	Köu1	I. rendű közúti közlekedési terület
754	Vt	Településközpont vegyes terület	->	Köu1	I. rendű közúti közlekedési terület
755	Vt	Településközpont vegyes terület	->	Köu1	I. rendű közúti közlekedési terület
756	Vt	Településközpont vegyes terület	->	Köu1	I. rendű közúti közlekedési terület
757	Vt	Településközpont vegyes terület	->	Köu1	I. rendű közúti közlekedési terület
758	Vt	Településközpont vegyes terület	->	Köu1	I. rendű közúti közlekedési terület
759	Vt	Településközpont vegyes terület	->	Köu1	I. rendű közúti közlekedési terület
760	Z	Zöldterület	->	Köu1	I. rendű közúti közlekedési terület
761	Z	Zöldterület	->	Köu1	I. rendű közúti közlekedési terület
762	Z	Zöldterület	->	Köu1	I. rendű közúti közlekedési terület
763	Z	Zöldterület	->	Köu1	I. rendű közúti közlekedési terület
764	Z	Zöldterület	->	Köu1	I. rendű közúti közlekedési terület
765	E	Erdőterület	->	Köu2	II. rendű közúti közlekedési terület
766	E	Erdőterület	->	Köu2	II. rendű közúti közlekedési terület
767	E	Erdőterület	->	Köu2	II. rendű közúti közlekedési terület
768	E	Erdőterület	->	Köu2	II. rendű közúti közlekedési terület
769	E	Erdőterület	->	Köu2	II. rendű közúti közlekedési terület
770	E	Erdőterület	->	Köu2	II. rendű közúti közlekedési terület
771	E	Erdőterület	->	Köu2	II. rendű közúti közlekedési terület







911	Vi	Intézményi vegyes terület	->	Köu2	II. rendű közúti közlekedési terület
912	Vi	Intézményi vegyes terület	->	Köu2	II. rendű közúti közlekedési terület
913	Vi	Intézményi vegyes terület	->	Köu2	II. rendű közúti közlekedési terület
914	Vi	Intézményi vegyes terület	->	Köu1	I. rendű közúti közlekedési terület
915	Vi	Intézményi vegyes terület	->	Köu2	II. rendű közúti közlekedési terület
916	Vi	Intézményi vegyes terület	->	Köu2	II. rendű közúti közlekedési terület
917	Vt	Településközpont vegyes terület	->	Köu2	II. rendű közúti közlekedési terület
918	Vt	Településközpont vegyes terület	->	Köu2	II. rendű közúti közlekedési terület
919	Vt	Településközpont vegyes terület	->	Köu2	II. rendű közúti közlekedési terület
920	Vt	Településközpont vegyes terület	->	Köu2	II. rendű közúti közlekedési terület
921	Vt	Településközpont vegyes terület	->	Köu2	II. rendű közúti közlekedési terület
922	Vt	Településközpont vegyes terület	->	Köu2	II. rendű közúti közlekedési terület
923	Vt	Településközpont vegyes terület	->	Köu2	II. rendű közúti közlekedési terület
924	Vt	Településközpont vegyes terület	->	Köu2	II. rendű közúti közlekedési terület
925	Vt	Településközpont vegyes terület	->	Köu2	II. rendű közúti közlekedési terület
926	Vt	Településközpont vegyes terület	->	Köu2	II. rendű közúti közlekedési terület
927	Vt	Településközpont vegyes terület	->	Köu2	II. rendű közúti közlekedési terület
928	Z	Zöldterület	->	Köu2	II. rendű közúti közlekedési terület
929	Z	Zöldterület	->	Köu2	II. rendű közúti közlekedési terület
930	E	Erdőterület	->	Lf	Falusias lakóterület
931	E	Erdőterület	->	Lf	Falusias lakóterület
932	E	Erdőterület	->	Lf	Falusias lakóterület
933	E	Erdőterület	->	Lf	Falusias lakóterület
934	Gip	Egyéb ipari gazdasági terület	->	Köu1	I. rendű közúti közlekedési terület
935	E	Erdőterület	->	Lf	Falusias lakóterület
936	E	Erdőterület	->	Lf	Falusias lakóterület
937	E	Erdőterület	->	Lf	Falusias lakóterület
938	E	Erdőterület	->	Lf	Falusias lakóterület
939	E	Erdőterület	->	Lf	Falusias lakóterület
940	Gip	Egyéb ipari gazdasági terület	->	Lf	Falusias lakóterület
941	Gip	Egyéb ipari gazdasági terület	->	Lf	Falusias lakóterület
942	Gip	Egyéb ipari gazdasági terület	->	Lf	Falusias lakóterület
943	Gksz	Kereskedelmi szolgáltató gazdasági terület	->	Lf	Falusias lakóterület
944	Gksz	Kereskedelmi szolgáltató gazdasági terület	->	Lf	Falusias lakóterület
945	Gksz	Kereskedelmi szolgáltató gazdasági terület	->	Lf	Falusias lakóterület
946	Gksz	Kereskedelmi szolgáltató gazdasági terület	->	Lf	Falusias lakóterület
947	Gksz	Kereskedelmi szolgáltató gazdasági terület	->	Lf	Falusias lakóterület
948	Gksz	Kereskedelmi szolgáltató gazdasági terület	->	Lf	Falusias lakóterület
949	K	Különleges terület	->	Lf	Falusias lakóterület
950	K	Különleges terület	->	Lf	Falusias lakóterület
951	Köu1	I. rendű közúti közlekedési terület	->	Lf	Falusias lakóterület





982	Köu2	II. rendű közúti közlekedési terület	->	Lf	Falusias lakóterület
983	Köu2	II. rendű közúti közlekedési terület	->	Lf	Falusias lakóterület
984	Köu2	II. rendű közúti közlekedési terület	->	Lf	Falusias lakóterület
985	Köu2	II. rendű közúti közlekedési terület	->	Lf	Falusias lakóterület
986	Köu2	II. rendű közúti közlekedési terület	->	Lf	Falusias lakóterület
987	Köu2	II. rendű közúti közlekedési terület	->	Lf	Falusias lakóterület
988	Köu2	II. rendű közúti közlekedési terület	->	Lf	Falusias lakóterület
989	Köu2	II. rendű közúti közlekedési terület	->	Lf	Falusias lakóterület
990	Köu2	II. rendű közúti közlekedési terület	->	Lf	Falusias lakóterület
991	Köu2	II. rendű közúti közlekedési terület	->	Lf	Falusias lakóterület
992	Köu2	II. rendű közúti közlekedési terület	->	Lf	Falusias lakóterület
993	Köu2	II. rendű közúti közlekedési terület	->	Lf	Falusias lakóterület
994	Köu2	II. rendű közúti közlekedési terület	->	Lf	Falusias lakóterület
995	Köu2	II. rendű közúti közlekedési terület	->	Lf	Falusias lakóterület
996	Köu2	II. rendű közúti közlekedési terület	->	Lf	Falusias lakóterület
997	Köu2	II. rendű közúti közlekedési terület	->	Lf	Falusias lakóterület
998	Lke	Kertvárosias lakóterület	->	Lf	Falusias lakóterület
999	Lke	Kertvárosias lakóterület	->	Lf	Falusias lakóterület
1000	Lke	Kertvárosias lakóterület	->	Lf	Falusias lakóterület
1001	Lke	Kertvárosias lakóterület	->	Lf	Falusias lakóterület
1002	Lke	Kertvárosias lakóterület	->	Lf	Falusias lakóterület
1003	Lke	Kertvárosias lakóterület	->	Lf	Falusias lakóterület
1004	Lke	Kertvárosias lakóterület	->	Lf	Falusias lakóterület
1005	Lke	Kertvárosias lakóterület	->	Lf	Falusias lakóterület
1006	Lke	Kertvárosias lakóterület	->	Lf	Falusias lakóterület
1007	Lke	Kertvárosias lakóterület	->	Lf	Falusias lakóterület
1008	Má2	Általános mezőgazdasági terület- legelő	->	Lf	Falusias lakóterület
1009	Má2	Általános mezőgazdasági terület- legelő	->	Lf	Falusias lakóterület
1010	Mk	Kertes mezőgazdasági terület	->	Lf	Falusias lakóterület
1011	Mk	Kertes mezőgazdasági terület	->	Lf	Falusias lakóterület
1012	Vg	Vízgazdálkodási terület	->	Lf	Falusias lakóterület
1013	Vg	Vízgazdálkodási terület	->	Lf	Falusias lakóterület
1014	Gip	Egyéb ipari gazdasági terület	->	Lf	Falusias lakóterület
1015	Vi	Intézményi vegyes terület	->	Lf	Falusias lakóterület
1016	Vt	Településközpont vegyes terület	->	Lf	Falusias lakóterület
1017	Vt	Településközpont vegyes terület	->	Lf	Falusias lakóterület
1018	Vt	Településközpont vegyes terület	->	Lf	Falusias lakóterület

1019	Vt	Településközpont vegyes terület	->	Lf	Falusias lakóterület
1020	Vt	Településközpont vegyes terület	->	Lf	Falusias lakóterület
1021	Vt	Településközpont vegyes terület	->	Lf	Falusias lakóterület
1022	Vt	Településközpont vegyes terület	->	Lf	Falusias lakóterület
1023	Z	Zöldterület	->	Lf	Falusias lakóterület
1024	Gip	Egyéb ipari gazdasági terület	->	Lk	Kisvárosias lakóterület
1025	Gksz	Kereskedelmi szolgáltató gazdasági terület	->	Lk	Kisvárosias lakóterület
1026	Lf	Falusias lakóterület	->	Lk	Kisvárosias lakóterület
1027	Vg	Vízgazdálkodási terület	->	Köu1	I. rendű közúti közlekedési terület
1028	Vg	Vízgazdálkodási terület	->	Köu1	I. rendű közúti közlekedési terület
1029	Lke	Kertvárosias lakóterület	->	Lk	Kisvárosias lakóterület
1030	E	Erdőterület	->	Lke	Kertvárosias lakóterület
1031	E	Erdőterület	->	Lke	Kertvárosias lakóterület
1032	E	Erdőterület	->	Lke	Kertvárosias lakóterület
1033	E	Erdőterület	->	Lke	Kertvárosias lakóterület
1034	Köu1	I. rendű közúti közlekedési terület	->	Lke	Kertvárosias lakóterület
1035	Köu1	I. rendű közúti közlekedési terület	->	Lke	Kertvárosias lakóterület
1036	Köu2	II. rendű közúti közlekedési terület	->	Lke	Kertvárosias lakóterület
1037	Köu2	II. rendű közúti közlekedési terület	->	Lke	Kertvárosias lakóterület
1038	Köu2	II. rendű közúti közlekedési terület	->	Lke	Kertvárosias lakóterület
1039	Köu2	II. rendű közúti közlekedési terület	->	Lke	Kertvárosias lakóterület
1040	Köu2	II. rendű közúti közlekedési terület	->	Lke	Kertvárosias lakóterület
1041	Köu2	II. rendű közúti közlekedési terület	->	Lke	Kertvárosias lakóterület
1042	Köu2	II. rendű közúti közlekedési terület	->	Lke	Kertvárosias lakóterület
1043	Köu2	II. rendű közúti közlekedési terület	->	Lke	Kertvárosias lakóterület
1044	Köu2	II. rendű közúti közlekedési terület	->	Lke	Kertvárosias lakóterület
1045	Köu2	II. rendű közúti közlekedési terület	->	Lke	Kertvárosias lakóterület
1046	Lf	Falusias lakóterület	->	Lke	Kertvárosias lakóterület
1047	Lf	Falusias lakóterület	->	Lke	Kertvárosias lakóterület
1048	Lf	Falusias lakóterület	->	Lke	Kertvárosias lakóterület
1049	Lf	Falusias lakóterület	->	Lke	Kertvárosias lakóterület
1050	Lf	Falusias lakóterület	->	Lke	Kertvárosias lakóterület
1051	Lf	Falusias lakóterület	->	Lke	Kertvárosias lakóterület
1052	Lf	Falusias lakóterület	->	Lke	Kertvárosias lakóterület
1053	Lf	Falusias lakóterület	->	Lke	Kertvárosias lakóterület
1054	Lf	Falusias lakóterület	->	Lke	Kertvárosias lakóterület
1055	Lf	Falusias lakóterület	->	Lke	Kertvárosias lakóterület
1056	Lf	Falusias lakóterület	->	Lke	Kertvárosias lakóterület
1057	Lk	Kisvárosias lakóterület	->	Lke	Kertvárosias lakóterület
1058	Vg	Vízgazdálkodási terület	->	Lke	Kertvárosias lakóterület
1059	Vg	Vízgazdálkodási terület	->	Lke	Kertvárosias lakóterület
1060	Vi	Intézményi vegyes terület	->	Lke	Kertvárosias lakóterület

1061	Vt	Településközpont vegyes terület	->	Lke	Kertvárosias lakóterület
1062	Vt	Településközpont vegyes terület	->	Ln	Nagyvárosias lakóterület
1063	Vt	Településközpont vegyes terület	->	Ln	Nagyvárosias lakóterület
1064	Vt	Településközpont vegyes terület	->	Ln	Nagyvárosias lakóterület
1065	Vt	Településközpont vegyes terület	->	Ln	Nagyvárosias lakóterület
1066	E	Erdőterület	->	Má1	Általános mezőgazdasági terület- szántó
1067	E	Erdőterület	->	Má1	Általános mezőgazdasági terület- szántó
1068	E	Erdőterület	->	Má1	Általános mezőgazdasági terület- szántó
1069	Gip	Környezetre jelentős hatást gyakorló ipari terület	->	Má1	Általános mezőgazdasági terület- szántó
1070	Gipj	Egyéb ipari gazdasági terület	->	Má1	Általános mezőgazdasági terület- szántó
1071	Gksz	Kereskedelmi szolgáltató gazdasági terület	->	Má1	Általános mezőgazdasági terület- szántó
1072	K	Különleges terület	->	Má1	Általános mezőgazdasági terület- szántó
1073	Köu1	I. rendű közúti közlekedési terület	->	Má1	Általános mezőgazdasági terület- szántó
1074	Köu1	I. rendű közúti közlekedési terület	->	Má1	Általános mezőgazdasági terület- szántó
1075	Köu1	I. rendű közúti közlekedési terület	->	Má1	Általános mezőgazdasági terület- szántó
1076	Köu1	I. rendű közúti közlekedési terület	->	Má1	Általános mezőgazdasági terület- szántó
1077	Köu1	I. rendű közúti közlekedési terület	->	Má1	Általános mezőgazdasági terület- szántó
1078	Lf	Falusias lakóterület	->	Má1	Általános mezőgazdasági terület- szántó
1079	Lf	Falusias lakóterület	->	Má1	Általános mezőgazdasági terület- szántó
1080	Lf	Falusias lakóterület	->	Má1	Általános mezőgazdasági terület- szántó
1081	Lf	Falusias lakóterület	->	Má1	Általános mezőgazdasági terület- szántó
1082	Lf	Falusias lakóterület	->	Má1	Általános mezőgazdasági terület- szántó
1083	Lf	Falusias lakóterület	->	Má1	Általános mezőgazdasági terület- szántó
1084	Lf	Falusias lakóterület	->	Má1	Általános mezőgazdasági terület- szántó
1085	Lf	Falusias lakóterület	->	Má1	Általános mezőgazdasági terület- szántó
1086	Lf	Falusias lakóterület	->	Má1	Általános mezőgazdasági terület- szántó
1087	Má2	Általános mezőgazdasági terület- legelő	->	Má1	Általános mezőgazdasági terület- szántó
1088	Má2	Általános mezőgazdasági terület- legelő	->	Má1	Általános mezőgazdasági terület- szántó
1089	Má2	Általános mezőgazdasági terület- legelő	->	Má1	Általános mezőgazdasági terület- szántó
1090	E	Erdőterület	->	Má2	Általános mezőgazdasági terület- legelő
1091	E	Erdőterület	->	Má2	Általános mezőgazdasági terület- legelő
1092	E	Erdőterület	->	Má2	Általános mezőgazdasági terület- legelő
1093	E	Erdőterület	->	Má2	Általános mezőgazdasági terület- legelő
1094	E	Erdőterület	->	Má2	Általános mezőgazdasági terület- legelő
1095	E	Erdőterület	->	Má2	Általános mezőgazdasági terület- legelő
1096	E	Erdőterület	->	Má2	Általános mezőgazdasági terület- legelő
1097	E	Erdőterület	->	Má2	Általános mezőgazdasági terület- legelő
1098	E	Erdőterület	->	Má2	Általános mezőgazdasági terület- legelő
1099	E	Erdőterület	->	Má2	Általános mezőgazdasági terület- legelő
1100	E	Erdőterület	->	Má2	Általános mezőgazdasági terület- legelő
1101	E	Erdőterület	->	Má2	Általános mezőgazdasági terület- legelő
1102	E	Erdőterület	->	Má2	Általános mezőgazdasági terület- legelő
1103	E	Erdőterület	->	Má2	Általános mezőgazdasági terület- legelő





1206	Köu2	II. rendű közúti közlekedési terület	->	Má2	Általános mezőgazdasági terület- legelő
1207	Köu2	II. rendű közúti közlekedési terület	->	Má2	Általános mezőgazdasági terület- legelő
1208	Köu2	II. rendű közúti közlekedési terület	->	Má2	Általános mezőgazdasági terület- legelő
1209	Lf	Falusias lakóterület	->	Má2	Általános mezőgazdasági terület- legelő
1210	Lf	Falusias lakóterület	->	Má2	Általános mezőgazdasági terület- legelő
1211	Lf	Falusias lakóterület	->	Má2	Általános mezőgazdasági terület- legelő
1212	Lf	Falusias lakóterület	->	Má2	Általános mezőgazdasági terület- legelő
1213	Lf	Falusias lakóterület	->	Má2	Általános mezőgazdasági terület- legelő
1214	Lf	Falusias lakóterület	->	Má2	Általános mezőgazdasági terület- legelő
1215	Lf	Falusias lakóterület	->	Má2	Általános mezőgazdasági terület- legelő
1216	Lf	Falusias lakóterület	->	Má2	Általános mezőgazdasági terület- legelő
1217	Lf	Falusias lakóterület	->	Má2	Általános mezőgazdasági terület- legelő
1218	Lf	Falusias lakóterület	->	Má2	Általános mezőgazdasági terület- legelő
1219	Lf	Falusias lakóterület	->	Má2	Általános mezőgazdasági terület- legelő
1220	Lf	Falusias lakóterület	->	Má2	Általános mezőgazdasági terület- legelő
1221	Mk	Kertes mezőgazdasági terület	->	Má2	Általános mezőgazdasági terület- legelő
1222	Mk	Kertes mezőgazdasági terület	->	Má2	Általános mezőgazdasági terület- legelő
1223	Mk	Kertes mezőgazdasági terület	->	Má2	Általános mezőgazdasági terület- legelő
1224	Vi	Intézményi vegyes terület	->	Má2	Általános mezőgazdasági terület- legelő
1225	Köu1	I. rendű közúti közlekedési terület	->	Tk	Természetközeli terület
1226	Vg	Vízgazdálkodási terület	->	Tk	Természetközeli terület
1227	E	Erdőterület	->	Mk	Kertes mezőgazdasági terület
1228	E	Erdőterület	->	Mk	Kertes mezőgazdasági terület
1229	E	Erdőterület	->	Mk	Kertes mezőgazdasági terület
1230	E	Erdőterület	->	Mk	Kertes mezőgazdasági terület
1231	E	Erdőterület	->	Mk	Kertes mezőgazdasági terület
1232	Köu1	I. rendű közúti közlekedési terület	->	Mk	Kertes mezőgazdasági terület
1233	Köu1	I. rendű közúti közlekedési terület	->	Mk	Kertes mezőgazdasági terület
1234	Köu1	I. rendű közúti közlekedési terület	->	Mk	Kertes mezőgazdasági terület
1235	Köu2	II. rendű közúti közlekedési terület	->	Mk	Kertes mezőgazdasági terület
1236	Köu2	II. rendű közúti közlekedési terület	->	Mk	Kertes mezőgazdasági terület
1237	Lf	Falusias lakóterület	->	Mk	Kertes mezőgazdasági terület
1238	Lf	Falusias lakóterület	->	Mk	Kertes mezőgazdasági terület
1239	Lf	Falusias lakóterület	->	Mk	Kertes mezőgazdasági terület
1240	Lf	Falusias lakóterület	->	Mk	Kertes mezőgazdasági terület
1241	Lf	Falusias lakóterület	->	Mk	Kertes mezőgazdasági terület
1242	E	Erdőterület	->	Kb	Különleges beépítésre nem szánt terület
1243	Lf	Falusias lakóterület	->	Mk	Kertes mezőgazdasági terület
1244	Lf	Falusias lakóterület	->	Mk	Kertes mezőgazdasági terület
1245	Lf	Falusias lakóterület	->	Mk	Kertes mezőgazdasági terület
1246	Lke	Kertvárosias lakóterület	->	Mk	Kertes mezőgazdasági terület
1247	Lke	Kertvárosias lakóterület	->	Mk	Kertes mezőgazdasági terület
1248	Z	Zöldterület	->	Mk	Kertes mezőgazdasági terület
1249	E	Erdőterület	->	Vg	Vízgazdálkodási terület
1250	E	Erdőterület	->	Vg	Vízgazdálkodási terület
1251	E	Erdőterület	->	Vg	Vízgazdálkodási terület
1252	Gipj	Környezetre jelentős hatást gyakorló ipari terület	->	Vg	Vízgazdálkodási terület

1253	Gipj	Környezetre jelentős hatást gyakorló ipari terület	->	Vg	Vízgyűjtőterület
1254	Gipj	Környezetre jelentős hatást gyakorló ipari terület	->	Vg	Vízgyűjtőterület
1255	Gip	Egyéb ipari gazdasági terület	->	Vg	Vízgyűjtőterület
1256	Gip	Egyéb ipari gazdasági terület	->	Vg	Vízgyűjtőterület
1257	Gip	Egyéb ipari gazdasági terület	->	Vg	Vízgyűjtőterület
1258	Gip	Egyéb ipari gazdasági terület	->	Vg	Vízgyűjtőterület
1259	Gip	Egyéb ipari gazdasági terület	->	Vg	Vízgyűjtőterület
1260	Gks	Kereskedelmi szolgáltató gazdasági terület	->	Vg	Vízgyűjtőterület
1261	Gks	Kereskedelmi szolgáltató gazdasági terület	->	Vg	Vízgyűjtőterület
1262	Gks	Kereskedelmi szolgáltató gazdasági terület	->	Vg	Vízgyűjtőterület
1263	Gks	Kereskedelmi szolgáltató gazdasági terület	->	Vg	Vízgyűjtőterület
1264	K	Különleges terület	->	Vg	Vízgyűjtőterület
1265	K	Különleges terület	->	Vg	Vízgyűjtőterület
1266	K	Különleges terület	->	Vg	Vízgyűjtőterület
1267	K	Különleges terület	->	Vg	Vízgyűjtőterület
1268	K	Különleges terület	->	Vg	Vízgyűjtőterület
1269	K	Különleges terület	->	Vg	Vízgyűjtőterület
1270	Köu1	I. rendű közúti közlekedési terület	->	Vg	Vízgyűjtőterület
1271	Köu1	I. rendű közúti közlekedési terület	->	Vg	Vízgyűjtőterület
1272	Köu1	I. rendű közúti közlekedési terület	->	Vg	Vízgyűjtőterület
1273	Köu1	I. rendű közúti közlekedési terület	->	Vg	Vízgyűjtőterület
1274	Köu1	I. rendű közúti közlekedési terület	->	Vg	Vízgyűjtőterület
1275	Köu1	I. rendű közúti közlekedési terület	->	Vg	Vízgyűjtőterület
1276	Köu1	I. rendű közúti közlekedési terület	->	Vg	Vízgyűjtőterület
1277	Köu1	I. rendű közúti közlekedési terület	->	Vg	Vízgyűjtőterület
1278	Köu1	I. rendű közúti közlekedési terület	->	Vg	Vízgyűjtőterület
1279	Köu1	I. rendű közúti közlekedési terület	->	Vg	Vízgyűjtőterület
1280	Köu2	II. rendű közúti közlekedési terület	->	Vg	Vízgyűjtőterület
1281	Köu2	II. rendű közúti közlekedési terület	->	Vg	Vízgyűjtőterület
1282	Köu2	II. rendű közúti közlekedési terület	->	Vg	Vízgyűjtőterület
1283	Köu2	II. rendű közúti közlekedési terület	->	Vg	Vízgyűjtőterület
1284	Köu2	II. rendű közúti közlekedési terület	->	Vg	Vízgyűjtőterület
1285	Köu2	II. rendű közúti közlekedési terület	->	Vg	Vízgyűjtőterület
1286	Köu2	II. rendű közúti közlekedési terület	->	Vg	Vízgyűjtőterület
1287	Köu2	II. rendű közúti közlekedési terület	->	Vg	Vízgyűjtőterület

1288	Köu2	II. rendű közúti közlekedési terület	->	Vg	Vízgazdálkodási terület
1289	Lf	Falusias lakóterület	->	Vg	Vízgazdálkodási terület
1290	Lf	Falusias lakóterület	->	Vg	Vízgazdálkodási terület
1291	Lf	Falusias lakóterület	->	Vg	Vízgazdálkodási terület
1292	Lf	Falusias lakóterület	->	Vg	Vízgazdálkodási terület
1293	Lf	Falusias lakóterület	->	Vg	Vízgazdálkodási terület
1294	Lf	Falusias lakóterület	->	Vg	Vízgazdálkodási terület
1295	Lf	Falusias lakóterület	->	Vg	Vízgazdálkodási terület
1296	Lf	Falusias lakóterület	->	Vg	Vízgazdálkodási terület
1297	Lf	Falusias lakóterület	->	Vg	Vízgazdálkodási terület
1298	Lf	Falusias lakóterület	->	Vg	Vízgazdálkodási terület
1299	Lf	Falusias lakóterület	->	Vg	Vízgazdálkodási terület
1300	Lf	Falusias lakóterület	->	Vg	Vízgazdálkodási terület
1301	Lf	Falusias lakóterület	->	Vg	Vízgazdálkodási terület
1302	Lke	Kertvárosias lakóterület	->	Vg	Vízgazdálkodási terület
1303	Má2	Általános mezőgazdasági terület- legelő	->	Vg	Vízgazdálkodási terület
1304	Má2	Általános mezőgazdasági terület- legelő	->	Vg	Vízgazdálkodási terület
1305	Z	Zöldterület	->	Vg	Vízgazdálkodási terület
1306	Z	Zöldterület	->	Vg	Vízgazdálkodási terület
1307	Z	Zöldterület	->	Vg	Vízgazdálkodási terület
1308	Gip	Egyéb ipari gazdasági terület	->	Vi	Intézményi vegyes terület
1309	Gip	Egyéb ipari gazdasági terület	->	Vi	Intézményi vegyes terület
1310	K	Különleges terület	->	Vi	Intézményi vegyes terület
1311	Köu1	I. rendű közúti közlekedési terület	->	Vi	Intézményi vegyes terület
1312	Köu1	I. rendű közúti közlekedési terület	->	Vi	Intézményi vegyes terület
1313	Köu1	I. rendű közúti közlekedési terület	->	Vi	Intézményi vegyes terület
1314	Köu1	I. rendű közúti közlekedési terület	->	Vi	Intézményi vegyes terület
1315	Köu2	II. rendű közúti közlekedési terület	->	Vi	Intézményi vegyes terület
1316	Köu2	II. rendű közúti közlekedési terület	->	Vi	Intézményi vegyes terület
1317	Köu2	II. rendű közúti közlekedési terület	->	Vi	Intézményi vegyes terület
1318	Köu2	II. rendű közúti közlekedési terület	->	Vi	Intézményi vegyes terület
1319	Lf	Falusias lakóterület	->	Vi	Intézményi vegyes terület
1320	Lf	Falusias lakóterület	->	Vi	Intézményi vegyes terület
1321	Lf	Falusias lakóterület	->	Vi	Intézményi vegyes terület
1322	Lf	Falusias lakóterület	->	Vi	Intézményi vegyes terület
1323	Lf	Falusias lakóterület	->	Vi	Intézményi vegyes terület
1324	Lf	Falusias lakóterület	->	Vi	Intézményi vegyes terület
1325	Lf	Falusias lakóterület	->	Vi	Intézményi vegyes terület
1326	Lk	Kisvárosias lakóterület	->	Vi	Intézményi vegyes terület
1327	Lke	Kertvárosias lakóterület	->	Vi	Intézményi vegyes terület
1328	Lke	Kertvárosias lakóterület	->	Vi	Intézményi vegyes terület
1329	Lke	Kertvárosias lakóterület	->	Vi	Intézményi vegyes terület
1330	Lke	Kertvárosias lakóterület	->	Vi	Intézményi vegyes terület
1331	Lke	Kertvárosias lakóterület	->	Vi	Intézményi vegyes terület
1332	Lke	Kertvárosias lakóterület	->	Vi	Intézményi vegyes terület
1333	Lke	Kertvárosias lakóterület	->	Vi	Intézményi vegyes terület
1334	Lke	Kertvárosias lakóterület	->	Vi	Intézményi vegyes terület





1367	Gksz	Kereskedelmi szolgáltató gazdasági terület	->	Vt	Településközpont vegyes terület
1368	Gksz	Kereskedelmi szolgáltató gazdasági terület	->	Vt	Településközpont vegyes terület
1369	Köu2	II. rendű közúti közlekedési terület	->	Vt	Településközpont vegyes terület
1370	Köu2	II. rendű közúti közlekedési terület	->	Vt	Településközpont vegyes terület
1371	Köu2	II. rendű közúti közlekedési terület	->	Vt	Településközpont vegyes terület
1372	Köu2	II. rendű közúti közlekedési terület	->	Vt	Településközpont vegyes terület
1373	Lf	Falusias lakóterület	->	Vt	Településközpont vegyes terület
1374	Lk	Kisvárosias lakóterület	->	Vt	Településközpont vegyes terület
1375	Lke	Kertvárosias lakóterület	->	Vt	Településközpont vegyes terület
1376	Lke	Kertvárosias lakóterület	->	Vt	Településközpont vegyes terület
1377	Ln	Nagyvárosias lakóterület	->	Vt	Településközpont vegyes terület
1378	Ln	Nagyvárosias lakóterület	->	Vt	Településközpont vegyes terület
1379	Ln	Nagyvárosias lakóterület	->	Vt	Településközpont vegyes terület
1380	Ln	Nagyvárosias lakóterület	->	Vt	Településközpont vegyes terület
1381	Ln	Nagyvárosias lakóterület	->	Vt	Településközpont vegyes terület
1382	E	Erdőterület	->	Z	Zöldterület
1383	E	Erdőterület	->	Z	Zöldterület
1384	Gip	Egyéb ipari gazdasági terület	->	Z	Zöldterület
1385	Gip	Egyéb ipari gazdasági terület	->	Z	Zöldterület
1386	Gip	Egyéb ipari gazdasági terület	->	Z	Zöldterület
1387	Gksz	Kereskedelmi szolgáltató gazdasági terület	->	Z	Zöldterület
1388	K	Különleges terület	->	Z	Zöldterület
1389	K	Különleges terület	->	Z	Zöldterület
1390	K	Különleges terület	->	Z	Zöldterület
1391	K	Különleges terület	->	Z	Zöldterület
1392	K	Különleges terület	->	Z	Zöldterület
1393	K	Különleges terület	->	Z	Zöldterület
1394	K	Különleges terület	->	Z	Zöldterület
1395	Köu1	I. rendű közúti közlekedési terület	->	Z	Zöldterület
1396	Köu1	I. rendű közúti közlekedési terület	->	Z	Zöldterület
1397	Köu1	I. rendű közúti közlekedési terület	->	Z	Zöldterület
1398	Köu1	I. rendű közúti közlekedési terület	->	Z	Zöldterület
1399	Köu1	I. rendű közúti közlekedési terület	->	Z	Zöldterület
1400	Köu1	I. rendű közúti közlekedési terület	->	Z	Zöldterület
1401	Köu1	I. rendű közúti közlekedési terület	->	Z	Zöldterület
1402	Köu1	I. rendű közúti közlekedési terület	->	Z	Zöldterület
1403	Köu1	I. rendű közúti közlekedési terület	->	Z	Zöldterület
1404	Köu1	I. rendű közúti közlekedési terület	->	Z	Zöldterület
1405	Köu1	I. rendű közúti közlekedési terület	->	Z	Zöldterület
1406	Köu1	I. rendű közúti közlekedési terület	->	Z	Zöldterület



1437	Köu2	II. rendű közúti közlekedési terület	->	Z	Zöldterület
1438	Köu2	II. rendű közúti közlekedési terület	->	Z	Zöldterület
1439	Köu2	II. rendű közúti közlekedési terület	->	Z	Zöldterület
1440	Köu2	II. rendű közúti közlekedési terület	->	Z	Zöldterület
1441	Köu2	II. rendű közúti közlekedési terület	->	Z	Zöldterület
1442	Köu2	II. rendű közúti közlekedési terület	->	Z	Zöldterület
1443	Köu2	II. rendű közúti közlekedési terület	->	Z	Zöldterület
1444	Köu2	II. rendű közúti közlekedési terület	->	Z	Zöldterület
1445	Köu2	II. rendű közúti közlekedési terület	->	Z	Zöldterület
1446	Köu2	II. rendű közúti közlekedési terület	->	Z	Zöldterület
1447	Köu2	II. rendű közúti közlekedési terület	->	Z	Zöldterület
1448	Köu2	II. rendű közúti közlekedési terület	->	Z	Zöldterület
1449	Köu2	II. rendű közúti közlekedési terület	->	Z	Zöldterület
1450	Köu2	II. rendű közúti közlekedési terület	->	Z	Zöldterület
1451	Köu2	II. rendű közúti közlekedési terület	->	Z	Zöldterület
1452	Köu2	II. rendű közúti közlekedési terület	->	Z	Zöldterület
1453	Köu2	II. rendű közúti közlekedési terület	->	Z	Zöldterület
1454	Köu2	II. rendű közúti közlekedési terület	->	Z	Zöldterület
1455	Lf	Falusias lakóterület	->	Z	Zöldterület
1456	Lf	Falusias lakóterület	->	Z	Zöldterület
1457	Lf	Falusias lakóterület	->	Z	Zöldterület
1458	Lf	Falusias lakóterület	->	Z	Zöldterület
1459	Lf	Falusias lakóterület	->	Z	Zöldterület
1460	Lf	Falusias lakóterület	->	Z	Zöldterület
1461	Lf	Falusias lakóterület	->	Z	Zöldterület
1462	Lf	Falusias lakóterület	->	Z	Zöldterület
1463	Lf	Falusias lakóterület	->	Z	Zöldterület
1464	Lf	Falusias lakóterület	->	Z	Zöldterület
1465	Lf	Falusias lakóterület	->	Z	Zöldterület
1466	Lf	Falusias lakóterület	->	Z	Zöldterület
1467	Lf	Falusias lakóterület	->	Z	Zöldterület
1468	Lf	Falusias lakóterület	->	Z	Zöldterület
1469	Lf	Falusias lakóterület	->	Z	Zöldterület
1470	Lf	Falusias lakóterület	->	Z	Zöldterület
1471	Lf	Falusias lakóterület	->	Z	Zöldterület
1472	Lf	Falusias lakóterület	->	Z	Zöldterület
1473	Lk	Kisvárosias lakóterület	->	Z	Zöldterület
1474	Lk	Kisvárosias lakóterület	->	Z	Zöldterület
1475	Lke	Kertvárosias lakóterület	->	Z	Zöldterület
1476	Lke	Kertvárosias lakóterület	->	Z	Zöldterület
1477	Lke	Kertvárosias lakóterület	->	Z	Zöldterület



1535	Ln	Nagyvárosias lakóterület	->	Z	Zöldterület
1536	Ln	Nagyvárosias lakóterület	->	Z	Zöldterület
1537	Ln	Nagyvárosias lakóterület	->	Z	Zöldterület
1538	Ln	Nagyvárosias lakóterület	->	Z	Zöldterület
1539	Ln	Nagyvárosias lakóterület	->	Z	Zöldterület
1540	Ln	Nagyvárosias lakóterület	->	Z	Zöldterület
1541	Ln	Nagyvárosias lakóterület	->	Z	Zöldterület
1542	Ln	Nagyvárosias lakóterület	->	Z	Zöldterület
1543	Vg	Vízgazdálkodási terület	->	Z	Zöldterület
1544	Vi	Intézményi vegyes terület	->	Z	Zöldterület
1545	Vi	Intézményi vegyes terület	->	Z	Zöldterület
1546	Vi	Intézményi vegyes terület	->	Z	Zöldterület
1547	Vi	Intézményi vegyes terület	->	Z	Zöldterület
1548	Vi	Intézményi vegyes terület	->	Z	Zöldterület
1549	Vi	Intézményi vegyes terület	->	Z	Zöldterület
1550	Vi	Intézményi vegyes terület	->	Z	Zöldterület
1551	Vi	Intézményi vegyes terület	->	Z	Zöldterület
1552	Vi	Intézményi vegyes terület	->	Z	Zöldterület
1553	Vt	Településközpont vegyes terület	->	Z	Zöldterület
1554	Vt	Településközpont vegyes terület	->	Z	Zöldterület
1555	Vt	Településközpont vegyes terület	->	Z	Zöldterület
1556	Vt	Településközpont vegyes terület	->	Z	Zöldterület
1557	Vt	Településközpont vegyes terület	->	Z	Zöldterület
1558	Vt	Településközpont vegyes terület	->	Z	Zöldterület
1559	Vt	Településközpont vegyes terület	->	Z	Zöldterület
1560	Vt	Településközpont vegyes terület	->	Z	Zöldterület
1561	Vt	Településközpont vegyes terület	->	Z	Zöldterület
1562	Vt	Településközpont vegyes terület	->	Z	Zöldterület
1563	Vt	Településközpont vegyes terület	->	Z	Zöldterület
1564	Vt	Településközpont vegyes terület	->	Z	Zöldterület
1565	Vt	Településközpont vegyes terület	->	Z	Zöldterület
1566	Vt	Településközpont vegyes terület	->	Z	Zöldterület
1567	Vt	Településközpont vegyes terület	->	Z	Zöldterület
1568	Vt	Településközpont vegyes terület	->	Z	Zöldterület
1569	Vt	Településközpont vegyes terület	->	Z	Zöldterület
1570	Vt	Településközpont vegyes terület	->	Z	Zöldterület
1571	Vt	Településközpont vegyes terület	->	Z	Zöldterület
1572	Vt	Településközpont vegyes terület	->	Z	Zöldterület

1573	Vt	Településközpont vegyes terület	->	Z	Zöldterület
1574	Vt	Településközpont vegyes terület	->	Z	Zöldterület
1575	Vt	Településközpont vegyes terület	->	Z	Zöldterület
1576	Vt	Településközpont vegyes terület	->	Z	Zöldterület
1577	Vt	Településközpont vegyes terület	->	Z	Zöldterület
1578	E	Erdőterület	->	Má2	Általános mezőgazdasági terület- legelő
1579	E	Erdőterület	->	Má2	Általános mezőgazdasági terület- legelő
1580	E	Erdőterület	->	Má2	Általános mezőgazdasági terület- legelő
1581	E	Erdőterület	->	Eg	Gazdasági erdőterület
1582	K	Különleges terület	->	Etj	Erdőtelepítésre javasolt terület
1583	E	Erdőterület	->	Eg	Gazdasági erdőterület
1584	E	Erdőterület	->	Ev	Védelmi erdőterület
1585	E	Erdőterület	->	Ev	Védelmi erdőterület
1586	Gipj	Környezetre jelentős hatást gyakorló ipari terület	->	G	Általános gazdasági terület
1587	E	Erdőterület	->	Kb	Különleges beépítésre nem szánt terület
1588	E	Erdőterület	->	Kb	Különleges beépítésre nem szánt terület
1589	E	Erdőterület	->	Kb	Különleges beépítésre nem szánt terület
1590	E	Erdőterület	->	Eg	Gazdasági erdőterület
1591	E	Erdőterület	->	Eg	Gazdasági erdőterület
1592	E	Erdőterület	->	Eg	Gazdasági erdőterület
1593	E	Erdőterület	->	Köu1	I. rendű közúti közlekedési terület
1594	E	Erdőterület	->	Köu1	I. rendű közúti közlekedési terület
1595	E	Erdőterület	->	Köu1	I. rendű közúti közlekedési terület
1596	E	Erdőterület	->	Köu1	I. rendű közúti közlekedési terület
1597	E	Erdőterület	->	Köu1	I. rendű közúti közlekedési terület
1598	E	Erdőterület	->	Köu1	I. rendű közúti közlekedési terület
1599	E	Erdőterület	->	Köu1	I. rendű közúti közlekedési terület
1600	Má2	Általános mezőgazdasági terület- legelő	->	Köu1	I. rendű közúti közlekedési terület
1601	E	Erdőterület	->	Eg	Gazdasági erdőterület
1602	E	Erdőterület	->	Eg	Gazdasági erdőterület
1603	E	Erdőterület	->	Eg	Gazdasági erdőterület
1604	E	Erdőterület	->	Eg	Gazdasági erdőterület
1605	E	Erdőterület	->	Eg	Gazdasági erdőterület
1606	E	Erdőterület	->	Eg	Gazdasági erdőterület
1607	E	Erdőterület	->	Eg	Gazdasági erdőterület
1608	E	Erdőterület	->	Eg	Gazdasági erdőterület
1609	E	Erdőterület	->	Eg	Gazdasági erdőterület
1610	E	Erdőterület	->	Eg	Gazdasági erdőterület
1611	E	Erdőterület	->	Eg	Gazdasági erdőterület
1612	E	Erdőterület	->	Eg	Gazdasági erdőterület
1613	E	Erdőterület	->	Eg	Gazdasági erdőterület
1614	E	Erdőterület	->	Eg	Gazdasági erdőterület
1615	E	Erdőterület	->	Má2	Általános mezőgazdasági terület- legelő
1616	E	Erdőterület	->	Má2	Általános mezőgazdasági terület- legelő
1617	E	Erdőterület	->	Má2	Általános mezőgazdasági terület- legelő
1618	E	Erdőterület	->	Má2	Általános mezőgazdasági terület- legelő
1619	Má2	Általános mezőgazdasági terület- legelő	->	Eg	Gazdasági erdőterület
1620	Má2	Általános mezőgazdasági terület- legelő	->	Eg	Gazdasági erdőterület

1621	Máz	Általános mezőgazdasági terület- legelő	->	Eg	Gazdasági erdőterület
1622	Máz	Általános mezőgazdasági terület- legelő	->	Eg	Gazdasági erdőterület
1623	Máz	Általános mezőgazdasági terület- legelő	->	Eg	Gazdasági erdőterület
1624	Máz	Általános mezőgazdasági terület- legelő	->	Eg	Gazdasági erdőterület
1625	Máz	Általános mezőgazdasági terület- legelő	->	Eg	Gazdasági erdőterület
1626	Máz	Általános mezőgazdasági terület- legelő	->	Eg	Gazdasági erdőterület
1627	Máz	Általános mezőgazdasági terület- legelő	->	Ev	Védelmi erdőterület
1628	Máz	Általános mezőgazdasági terület- legelő	->	Eg	Gazdasági erdőterület
1629	Máz	Általános mezőgazdasági terület- legelő	->	Eg	Gazdasági erdőterület
1630	E	Erdőterület	->	Eg	Gazdasági erdőterület
1631	E	Erdőterület	->	Vg	Vízgazdálkodási terület
1632	E	Erdőterület	->	Z	Zöldterület
1633	K	Különleges terület	->	Etj	Erdőtelepítésre javasolt terület
1634	Köu2	II. rendű közúti közlekedési terület	->	Etj	Erdőtelepítésre javasolt terület
1635	E	Erdőterület	->	Ev	Védelmi erdőterület
1636	Gip	Egyéb ipari gazdasági terület	->	Ev	Védelmi erdőterület
1637	Köu1	I. rendű közúti közlekedési terület	->	Ev	Védelmi erdőterület
1638	Köu1	I. rendű közúti közlekedési terület	->	Ev	Védelmi erdőterület
1639	Köu1	I. rendű közúti közlekedési terület	->	Ev	Védelmi erdőterület
1640	E	Erdőterület	->	Ev	Védelmi erdőterület
1641	E	Erdőterület	->	Ev	Védelmi erdőterület
1642	E	Erdőterület	->	Ev	Védelmi erdőterület
1643	E	Erdőterület	->	Ev	Védelmi erdőterület
1644	E	Erdőterület	->	Ev	Védelmi erdőterület
1645	E	Erdőterület	->	Ev	Védelmi erdőterület
1646	E	Erdőterület	->	Ev	Védelmi erdőterület
1647	E	Erdőterület	->	Ev	Védelmi erdőterület
1648	E	Erdőterület	->	Máz	Általános mezőgazdasági terület- legelő
1649	E	Erdőterület	->	Máz	Általános mezőgazdasági terület- legelő
1650	E	Erdőterület	->	Máz	Általános mezőgazdasági terület- legelő
1651	E	Erdőterület	->	Máz	Általános mezőgazdasági terület- legelő
1652	E	Erdőterület	->	Máz	Általános mezőgazdasági terület- legelő
1653	E	Erdőterület	->	Köu2	II. rendű közúti közlekedési terület
1654	Köu2	II. rendű közúti közlekedési terület	->	Ev	Védelmi erdőterület
1655	Gip	Egyéb ipari gazdasági terület	->	Gipj	Környezetre jelentős hatást gyakorló ipari terület
1656	Gksz	Kereskedelmi szolgáltató gazdasági terület	->	G	Általános gazdasági terület
1657	Köu1	I. rendű közúti közlekedési terület	->	Gip	Egyéb ipari gazdasági terület
1658	Gip	Egyéb ipari gazdasági terület	->	G	Általános gazdasági terület
1659	Köu1	I. rendű közúti közlekedési terület	->	Gipj	Környezetre jelentős hatást gyakorló ipari terület
1660	Köu2	II. rendű közúti közlekedési terület	->	Ev	Védelmi erdőterület



1661	Gksz	Kereskedelmi szolgáltató gazdasági terület	->	Köu1	I. rendű közúti közlekedési terület
1662	K	Különleges terület	->	Köu1	I. rendű közúti közlekedési terület
1663	Z	Zöldterület	->	K	Különleges terület
1664	Köu2	II. rendű közúti közlekedési terület	->	K	Különleges terület
1665	Köu2	II. rendű közúti közlekedési terület	->	K	Különleges terület
1666	Ln	Nagyvárosias lakóterület	->	K	Különleges terület
1667	K	Különleges terület	->	Lf	Falusias lakóterület
1668	Vt	Településközpont vegyes terület	->	K	Különleges terület
1669	K	Különleges terület	->	Z	Zöldterület
1670	Vt	Településközpont vegyes terület	->	K	Különleges terület
1671	Z	Zöldterület	->	K	Különleges terület
1672	E	Erdőterület	->	Kb	Különleges beépítésre nem szánt terület
1673	Má2	Általános mezőgazdasági terület- legelő	->	Kb	Különleges beépítésre nem szánt terület
1674	Mk	Kertes mezőgazdasági terület	->	Kb	Különleges beépítésre nem szánt terület
1675	Má1	Általános mezőgazdasági terület- szántó	->	Kb	Különleges beépítésre nem szánt terület
1676	Köu1	I. rendű közúti közlekedési terület	->	Kök	Kötőtpályás közlekedési terület
1677	Köu1	I. rendű közúti közlekedési terület	->	Köu2	II. rendű közúti közlekedési terület
1678	Köu1	I. rendű közúti közlekedési terület	->	Lf	Falusias lakóterület
1679	Köu1	I. rendű közúti közlekedési terület	->	Lf	Falusias lakóterület
1680	Köu1	I. rendű közúti közlekedési terület	->	Lf	Falusias lakóterület
1681	Köu1	I. rendű közúti közlekedési terület	->	Ev	Védelmi erdőterület
1682	Lf	Falusias lakóterület	->	Köu1	I. rendű közúti közlekedési terület
1683	Köu1	I. rendű közúti közlekedési terület	->	Lke	Kertvárosias lakóterület
1684	E	Erdőterület	->	Má1	Általános mezőgazdasági terület- szántó
1685	E	Erdőterület	->	Köu1	I. rendű közúti közlekedési terület
1686	E	Erdőterület	->	Má2	Általános mezőgazdasági terület- legelő
1687	E	Erdőterület	->	Má2	Általános mezőgazdasági terület- legelő
1688	E	Erdőterület	->	Má2	Általános mezőgazdasági terület- legelő
1689	E	Erdőterület	->	Má2	Általános mezőgazdasági terület- legelő
1690	E	Erdőterület	->	Má2	Általános mezőgazdasági terület- legelő
1691	E	Erdőterület	->	Má2	Általános mezőgazdasági terület- legelő
1692	E	Erdőterület	->	Má2	Általános mezőgazdasági terület- legelő
1693	E	Erdőterület	->	Má2	Általános mezőgazdasági terület- legelő
1694	E	Erdőterület	->	Má2	Általános mezőgazdasági terület- legelő
1695	E	Erdőterület	->	Má2	Általános mezőgazdasági terület- legelő
1696	E	Erdőterület	->	Má2	Általános mezőgazdasági terület- legelő
1697	E	Erdőterület	->	Má2	Általános mezőgazdasági terület- legelő
1698	Köu1	I. rendű közúti közlekedési terület	->	Má2	Általános mezőgazdasági terület- legelő
1699	Köu1	I. rendű közúti közlekedési terület	->	Má2	Általános mezőgazdasági terület- legelő
1700	Köu1	I. rendű közúti közlekedési terület	->	Má2	Általános mezőgazdasági terület- legelő
1701	Köu1	I. rendű közúti közlekedési terület	->	Má2	Általános mezőgazdasági terület- legelő

1702	Köu1	I. rendű közúti közlekedési terület	->	Má2	Általános mezőgazdasági terület- legelő
1703	Köu1	I. rendű közúti közlekedési terület	->	Má2	Általános mezőgazdasági terület- legelő
1704	Köu1	I. rendű közúti közlekedési terület	->	Má2	Általános mezőgazdasági terület- legelő
1705	Köu1	I. rendű közúti közlekedési terület	->	Má2	Általános mezőgazdasági terület- legelő
1706	Köu1	I. rendű közúti közlekedési terület	->	Má2	Általános mezőgazdasági terület- legelő
1707	Má2	Általános mezőgazdasági terület- legelő	->	Köu1	I. rendű közúti közlekedési terület
1708	Má2	Általános mezőgazdasági terület- legelő	->	Köu1	I. rendű közúti közlekedési terület
1709	Má2	Általános mezőgazdasági terület- legelő	->	Köu1	I. rendű közúti közlekedési terület
1710	Má2	Általános mezőgazdasági terület- legelő	->	Köu1	I. rendű közúti közlekedési terület
1711	Má2	Általános mezőgazdasági terület- legelő	->	Köu1	I. rendű közúti közlekedési terület
1712	Má2	Általános mezőgazdasági terület- legelő	->	Köu1	I. rendű közúti közlekedési terület
1713	Má2	Általános mezőgazdasági terület- legelő	->	Köu1	I. rendű közúti közlekedési terület
1714	Má2	Általános mezőgazdasági terület- legelő	->	Köu1	I. rendű közúti közlekedési terület
1715	Má2	Általános mezőgazdasági terület- legelő	->	Köu1	I. rendű közúti közlekedési terület
1716	Má2	Általános mezőgazdasági terület- legelő	->	Köu1	I. rendű közúti közlekedési terület
1717	Köu1	I. rendű közúti közlekedési terület	->	Tk	Természetközeli terület
1718	MáTk	Különleges beépítésre nem szánt természetközeli terület	->	Köu1	I. rendű közúti közlekedési terület
1719	MáTk	Különleges beépítésre nem szánt természetközeli terület	->	Köu1	I. rendű közúti közlekedési terület
1720	MáTk	Különleges beépítésre nem szánt természetközeli terület	->	Köu1	I. rendű közúti közlekedési terület
1721	MáTk	Különleges beépítésre nem szánt természetközeli terület	->	Köu1	I. rendű közúti közlekedési terület
1722	Köu1	I. rendű közúti közlekedési terület	->	Mk	Kertes mezőgazdasági terület
1723	Köu1	I. rendű közúti közlekedési terület	->	Mk	Kertes mezőgazdasági terület
1724	Mk	Kertes mezőgazdasági terület	->	Köu1	I. rendű közúti közlekedési terület
1725	Mk	Kertes mezőgazdasági terület	->	Köu1	I. rendű közúti közlekedési terület
1726	Mk	Kertes mezőgazdasági terület	->	Köu1	I. rendű közúti közlekedési terület
1727	Mk	Kertes mezőgazdasági terület	->	Köu1	I. rendű közúti közlekedési terület
1728	Köu1	I. rendű közúti közlekedési terület	->	Vg	Vízgyűjtőterület
1729	Köu1	I. rendű közúti közlekedési terület	->	Vg	Vízgyűjtőterület
1730	Má2	Általános mezőgazdasági terület- legelő	->	Köu1	I. rendű közúti közlekedési terület
1731	Má2	Általános mezőgazdasági terület- legelő	->	Vg	Vízgyűjtőterület
1732	Vg	Vízgyűjtőterület	->	Köu1	I. rendű közúti közlekedési terület
1733	Vg	Vízgyűjtőterület	->	Köu1	I. rendű közúti közlekedési terület
1734	Vg	Vízgyűjtőterület	->	Köu1	I. rendű közúti közlekedési terület
1735	Vg	Vízgyűjtőterület	->	Köu1	I. rendű közúti közlekedési terület

1736	Köu1	I. rendű közúti közlekedési terület		Lf	Falusias lakóterület
1737	Vi	Intézményi vegyes terület	->	Köu1	I. rendű közúti közlekedési terület
1738	Gip	Egyéb ipari gazdasági terület	->	Z	Zöldterület
1739	Gip	Egyéb ipari gazdasági terület	->	Z	Zöldterület
1740	Köu1	I. rendű közúti közlekedési terület	->	Z	Zöldterület
1741	Köu1	I. rendű közúti közlekedési terület	->	Z	Zöldterület
1742	Köu1	I. rendű közúti közlekedési terület	->	Z	Zöldterület
1743	Köu1	I. rendű közúti közlekedési terület		G	Általános gazdasági terület
1744	Z	Zöldterület	->	Köu1	I. rendű közúti közlekedési terület
1745	Má2	Általános mezőgazdasági terület- legelő	->	Köu1	I. rendű közúti közlekedési terület
1746	Köu2	II. rendű közúti közlekedési terület	->	Lf	Falusias lakóterület
1747	Köu2	II. rendű közúti közlekedési terület	->	Lf	Falusias lakóterület
1748	Köu2	II. rendű közúti közlekedési terület	->	Lf	Falusias lakóterület
1749	Köu2	II. rendű közúti közlekedési terület	->	Lf	Falusias lakóterület
1750	Köu2	II. rendű közúti közlekedési terület	->	Lf	Falusias lakóterület
1751	Köu2	II. rendű közúti közlekedési terület	->	Lf	Falusias lakóterület
1752	Köu2	II. rendű közúti közlekedési terület	->	Lf	Falusias lakóterület
1753	Köu2	II. rendű közúti közlekedési terület	->	Lf	Falusias lakóterület
1754	Lf	Falusias lakóterület	->	Köu2	II. rendű közúti közlekedési terület
1755	Lf	Falusias lakóterület	->	Köu2	II. rendű közúti közlekedési terület
1756	Lk	Kisvárosias lakóterület	->	Köu2	II. rendű közúti közlekedési terület
1757	Lk	Kisvárosias lakóterület	->	Köu2	II. rendű közúti közlekedési terület
1758	Lk	Kisvárosias lakóterület	->	Köu2	II. rendű közúti közlekedési terület
1759	Lk	Kisvárosias lakóterület	->	Köu2	II. rendű közúti közlekedési terület
1760	Lk	Kisvárosias lakóterület	->	Köu2	II. rendű közúti közlekedési terület
1761	Lk	Kisvárosias lakóterület	->	Köu2	II. rendű közúti közlekedési terület
1762	Lk	Kisvárosias lakóterület	->	Köu2	II. rendű közúti közlekedési terület
1763	Lk	Kisvárosias lakóterület	->	Köu2	II. rendű közúti közlekedési terület
1764	Köu2	II. rendű közúti közlekedési terület	->	Lke	Kertvárosias lakóterület
1765	Köu2	II. rendű közúti közlekedési terület	->	Lke	Kertvárosias lakóterület
1766	Ln	Nagyvárosias lakóterület	->	Köu2	II. rendű közúti közlekedési terület
1767	Gksz	Kereskedelmi szolgáltató gazdasági terület	->	Lf	Falusias lakóterület
1768	Gip	Egyéb ipari gazdasági terület	->	Kb	Különleges beépítésre nem szánt terület
1769	Köu2	II. rendű közúti közlekedési terület	->	Vg	Vízgazdálkodási terület
1770	Köu2	II. rendű közúti közlekedési terület	->	Vg	Vízgazdálkodási terület
1771	Köu2	II. rendű közúti közlekedési terület	->	Z	Zöldterület
1772	Köu2	II. rendű közúti közlekedési terület	->	Z	Zöldterület

1773	Köu2	II. rendű közúti közlekedési terület	->	Z	Zöldterület
1774	Köu2	II. rendű közúti közlekedési terület	->	Z	Zöldterület
1775	Köu2	II. rendű közúti közlekedési terület	->	Z	Zöldterület
1776	Köu2	II. rendű közúti közlekedési terület	->	Z	Zöldterület
1777	Ln	Nagyvárosias lakóterület	->	Z	Zöldterület
1778	Ln	Nagyvárosias lakóterület	->	Z	Zöldterület
1779	Ln	Nagyvárosias lakóterület	->	Z	Zöldterület
1780	Má1	Általános mezőgazdasági terület- szántó	->	Köu2	II. rendű közúti közlekedési terület
1781	Má1	Általános mezőgazdasági terület- szántó	->	Köu2	II. rendű közúti közlekedési terület
1782	Má1	Általános mezőgazdasági terület- szántó	->	Köu2	II. rendű közúti közlekedési terület
1783	Lf	Falusias lakóterület	->	Köu2	II. rendű közúti közlekedési terület
1784	Gksz	Kereskedelmi szolgáltató gazdasági terület	->	Má1	Általános mezőgazdasági terület- szántó
1785	Lf	Falusias lakóterület	->	Má1	Általános mezőgazdasági terület- szántó
1786	Lf	Falusias lakóterület	->	Vg	Vízgazdálkodási terület
1787	Má1	Általános mezőgazdasági terület- szántó	->	Lf	Falusias lakóterület
1788	Lke	Kertvárosias lakóterület	->	Lk	Kisvárosias lakóterület
1789	Lke	Kertvárosias lakóterület	->	Lk	Kisvárosias lakóterület
1790	Lke	Kertvárosias lakóterület	->	Lk	Kisvárosias lakóterület
1791	Lke	Kertvárosias lakóterület	->	Mk	Kertes mezőgazdasági terület
1792	Mk	Kertes mezőgazdasági terület	->	Má2	Általános mezőgazdasági terület- legelő
1793	Mk	Kertes mezőgazdasági terület	->	Má2	Általános mezőgazdasági terület- legelő
1794	Vg	Vízgazdálkodási terület	->	Má2	Általános mezőgazdasági terület- legelő
1795	Vg	Vízgazdálkodási terület	->	Má2	Általános mezőgazdasági terület- legelő
1796	Vg	Vízgazdálkodási terület	->	Má2	Általános mezőgazdasági terület- legelő
1797	Vg	Vízgazdálkodási terület	->	Má2	Általános mezőgazdasági terület- legelő
1798	Má1	Általános mezőgazdasági terület- szántó	->	Má2	Általános mezőgazdasági terület- legelő
1799	Tk	Különleges beépítésre nem szánt természetközeli terület	->	Vg	Vízgazdálkodási terület
1800	Tk	Különleges beépítésre nem szánt természetközeli terület	->	Vg	Vízgazdálkodási terület
1801	Vg	Vízgazdálkodási terület	->	Mk	Kertes mezőgazdasági terület
1802	E	Erdőterület	->	Mk	Kertes mezőgazdasági terület
1803	Uh	Hétvégiházás üdülőterület	->	Vg	Vízgazdálkodási terület
1804	Vg	Vízgazdálkodási terület	->	Má1	Általános mezőgazdasági terület- szántó
1805	E	Erdőterület	->	Vg	Vízgazdálkodási terület
1806	E	Erdőterület	->	Vg	Vízgazdálkodási terület
1807	E	Erdőterület	->	Vg	Vízgazdálkodási terület
1808	E	Erdőterület	->	Vg	Vízgazdálkodási terület
1809	Lf	Falusias lakóterület	->	Vg	Vízgazdálkodási terület
1810	Lf	Falusias lakóterület	->	Vg	Vízgazdálkodási terület
1811	Lf	Falusias lakóterület	->	Vg	Vízgazdálkodási terület
1812	Lf	Falusias lakóterület	->	Vg	Vízgazdálkodási terület
1813	Lf	Falusias lakóterület	->	Vg	Vízgazdálkodási terület
1814	Lf	Falusias lakóterület	->	Vg	Vízgazdálkodási terület
1815	Má2	Általános mezőgazdasági terület- legelő	->	Vg	Vízgazdálkodási terület
1816	Mk	Kertes mezőgazdasági terület	->	Vg	Vízgazdálkodási terület
1817	Z	Zöldterület	->	Vg	Vízgazdálkodási terület



## 2.2 A VÁLTOZÁSOK TERVLAPJAI

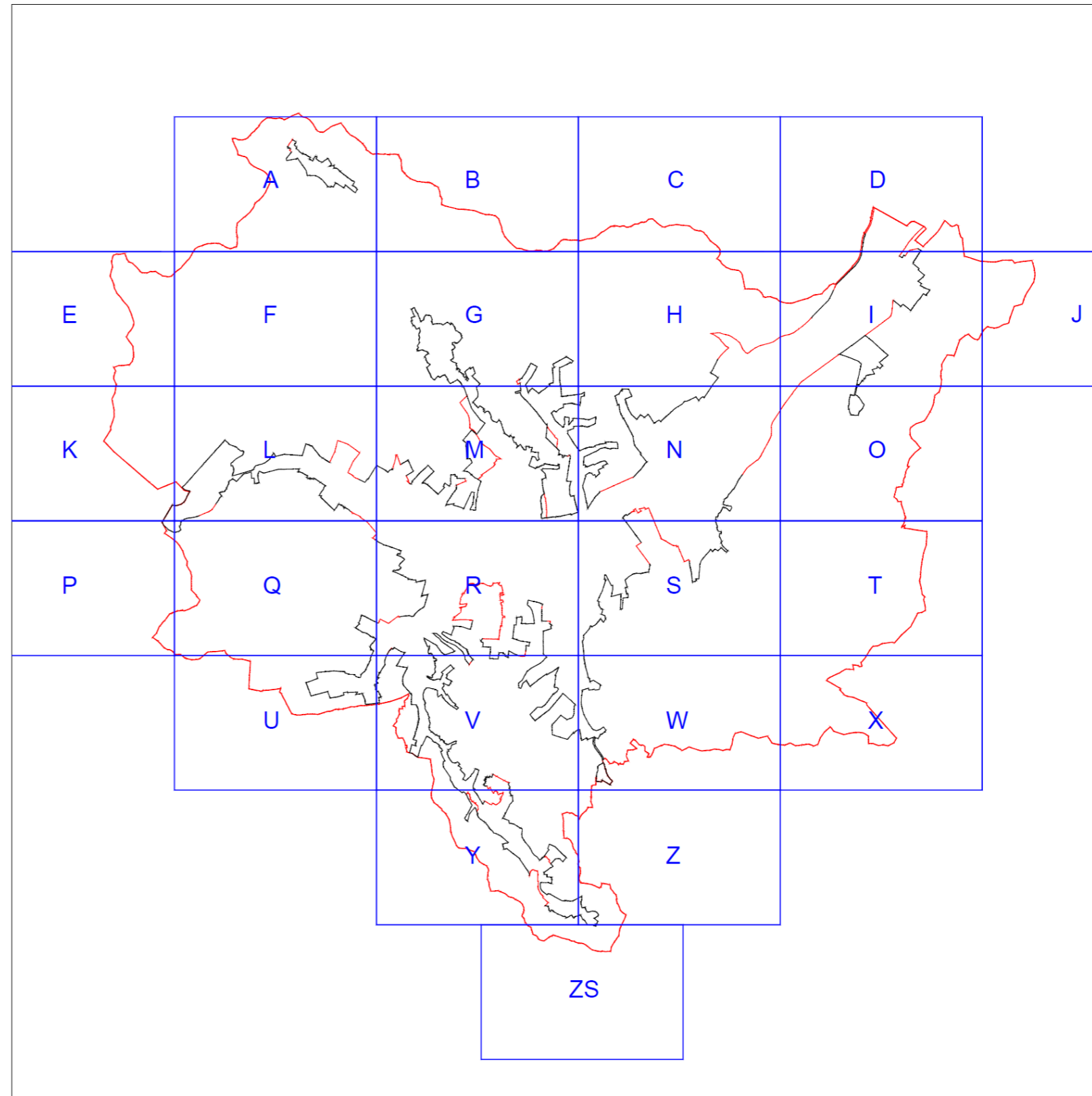
A változások M=1:8000 léptékben kerül dokumentálásra az alábbi szelvénybeosztás figyelembe vételével.

A tervlapokon a tervezett területfelhasználás a Településszerkezeti Terv szerinti területfelhasználások színezésével jelölt, a módosítás követését az eredeti és tervezett területfelhasználás feliratozása alapján követhető.

### ÓZD VÁROS TELEPÜLÉSRENDEZÉSI TERVE

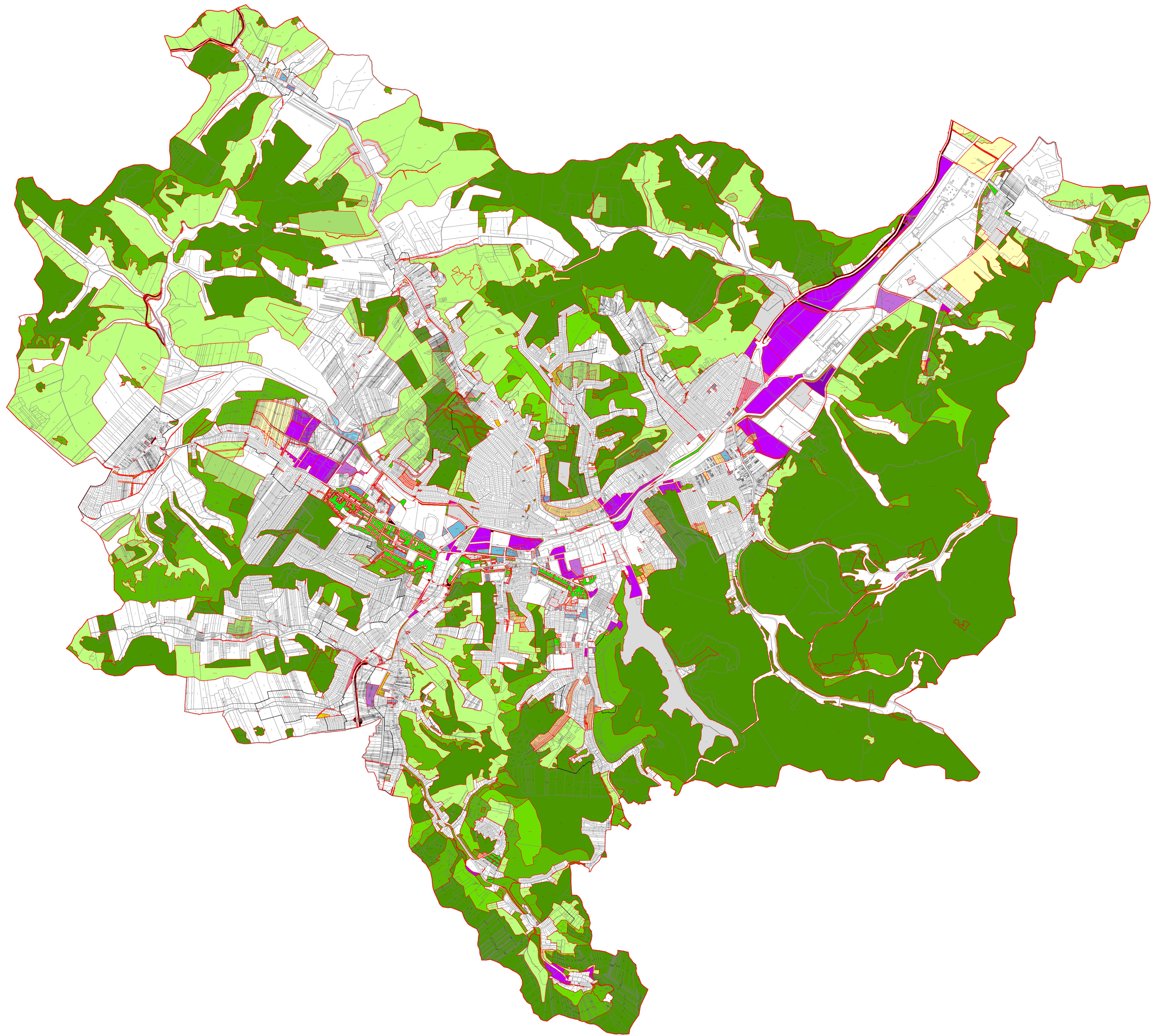
### VÁLTOZÁSOK TERVLAPJA

M=1:8000



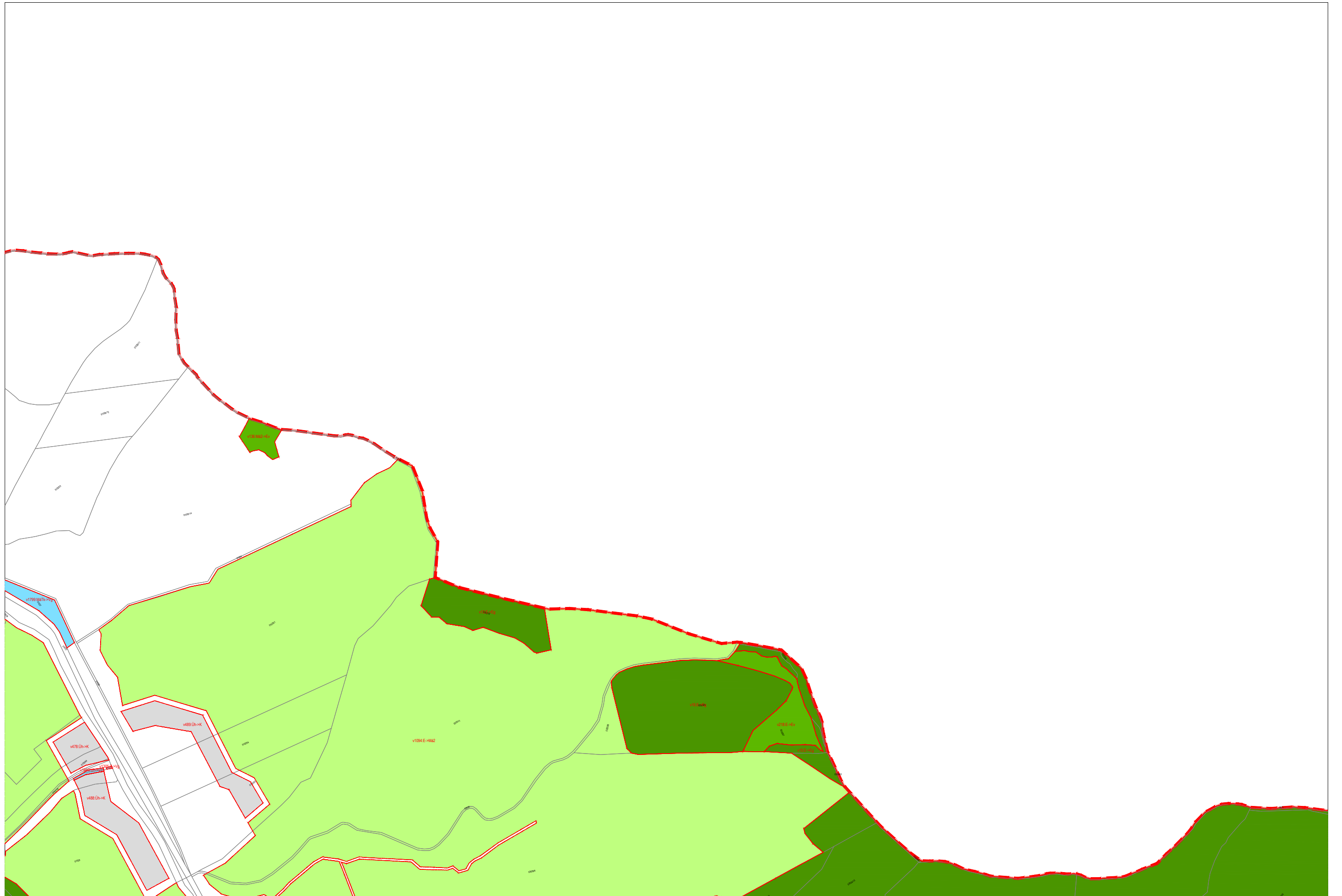
A változások tervlapján használt színek a Településszerkezeti tervnek felelnek meg.

# ÓZD VÁROS TELEPÜLÉSRENDEZÉSI TERVE M=1:20000 VÁLTOZÁSOK TERVLAPJA



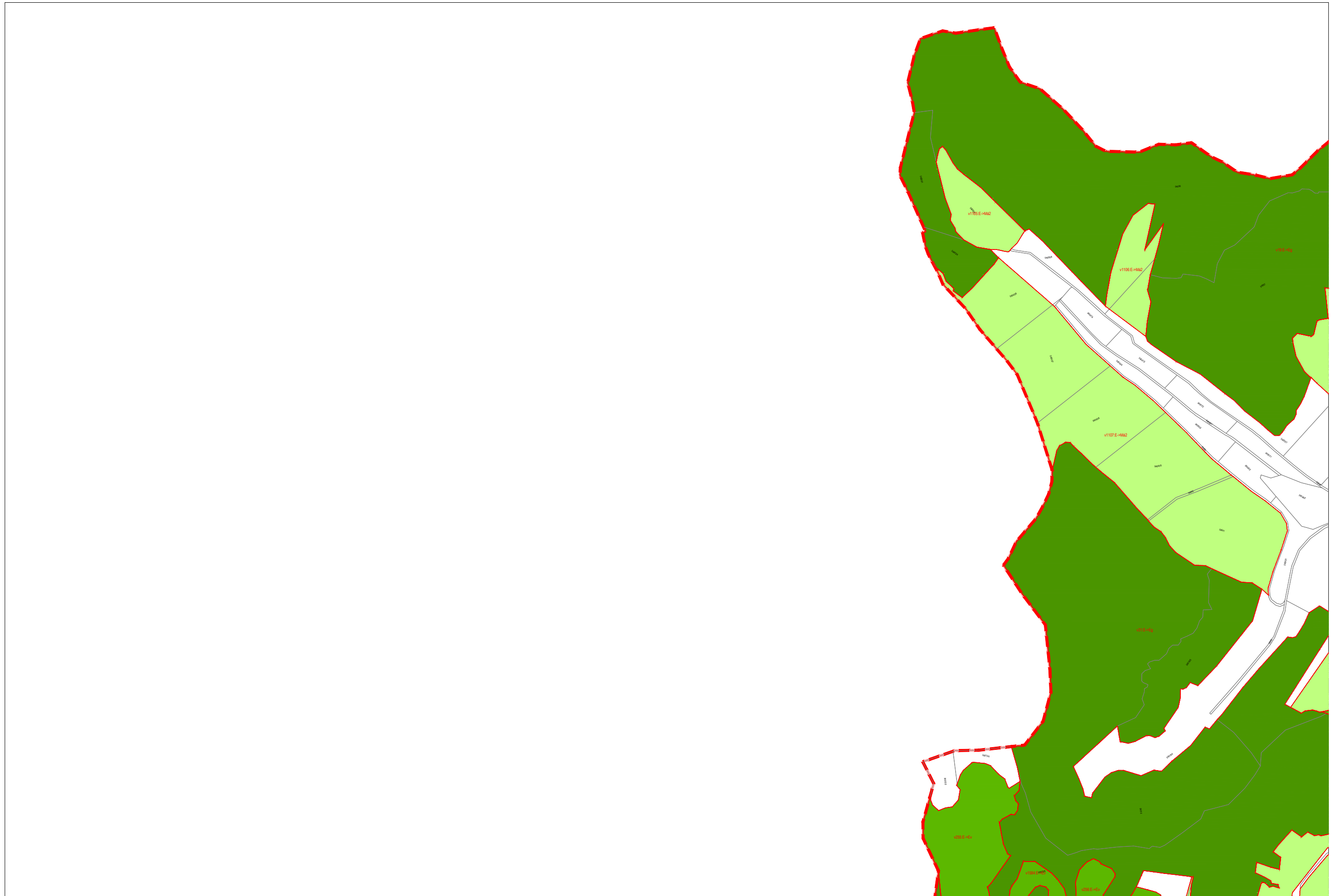




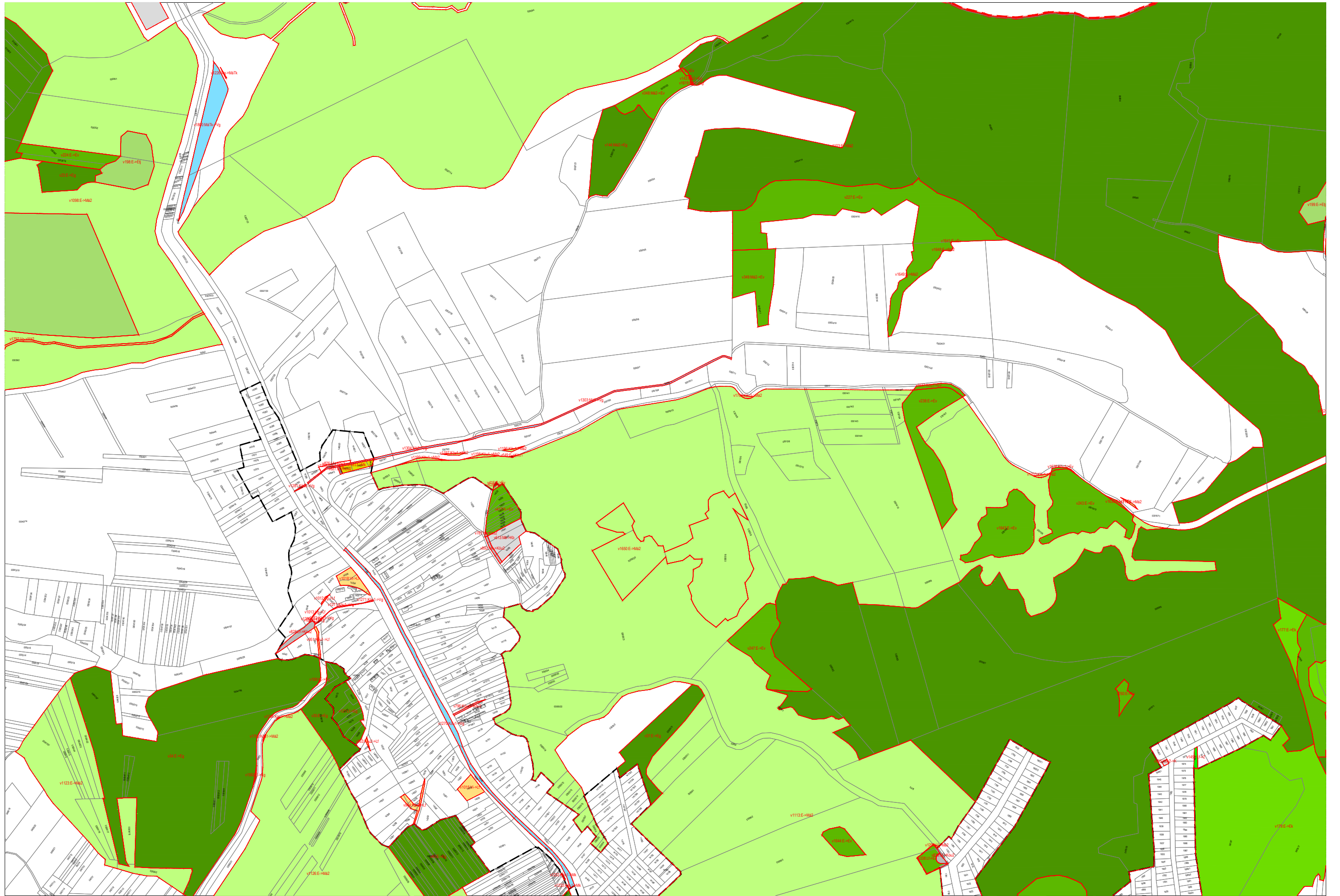


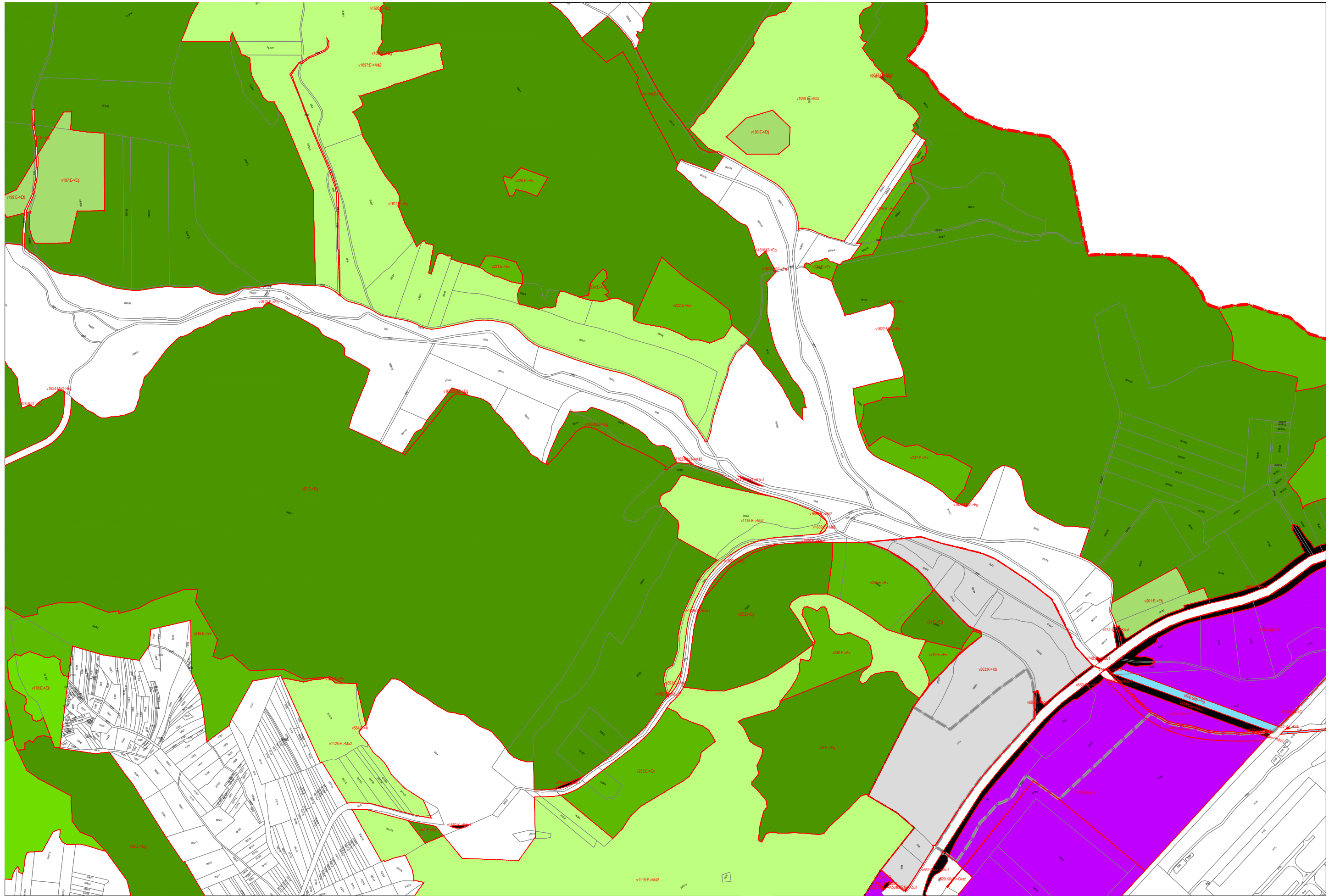










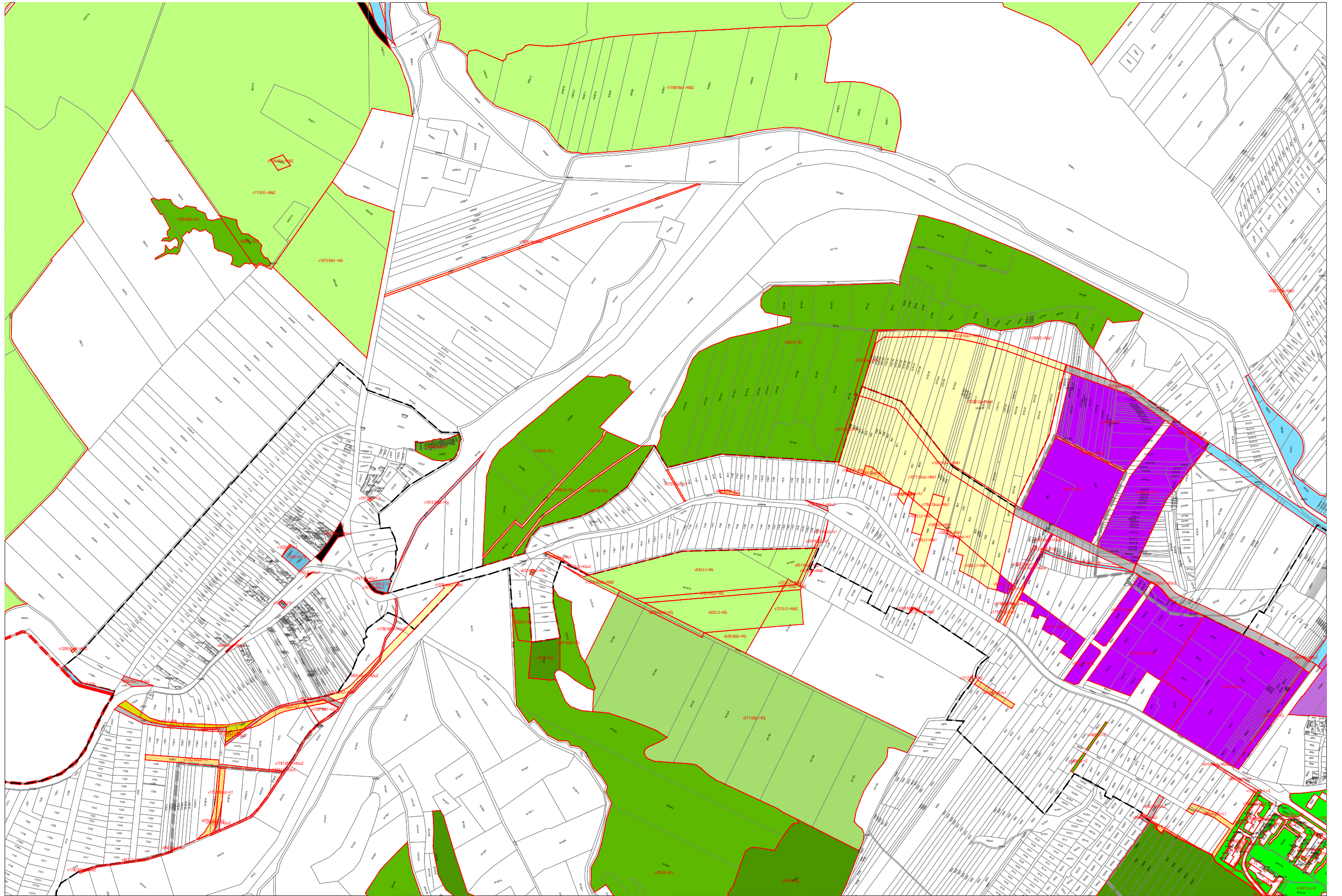


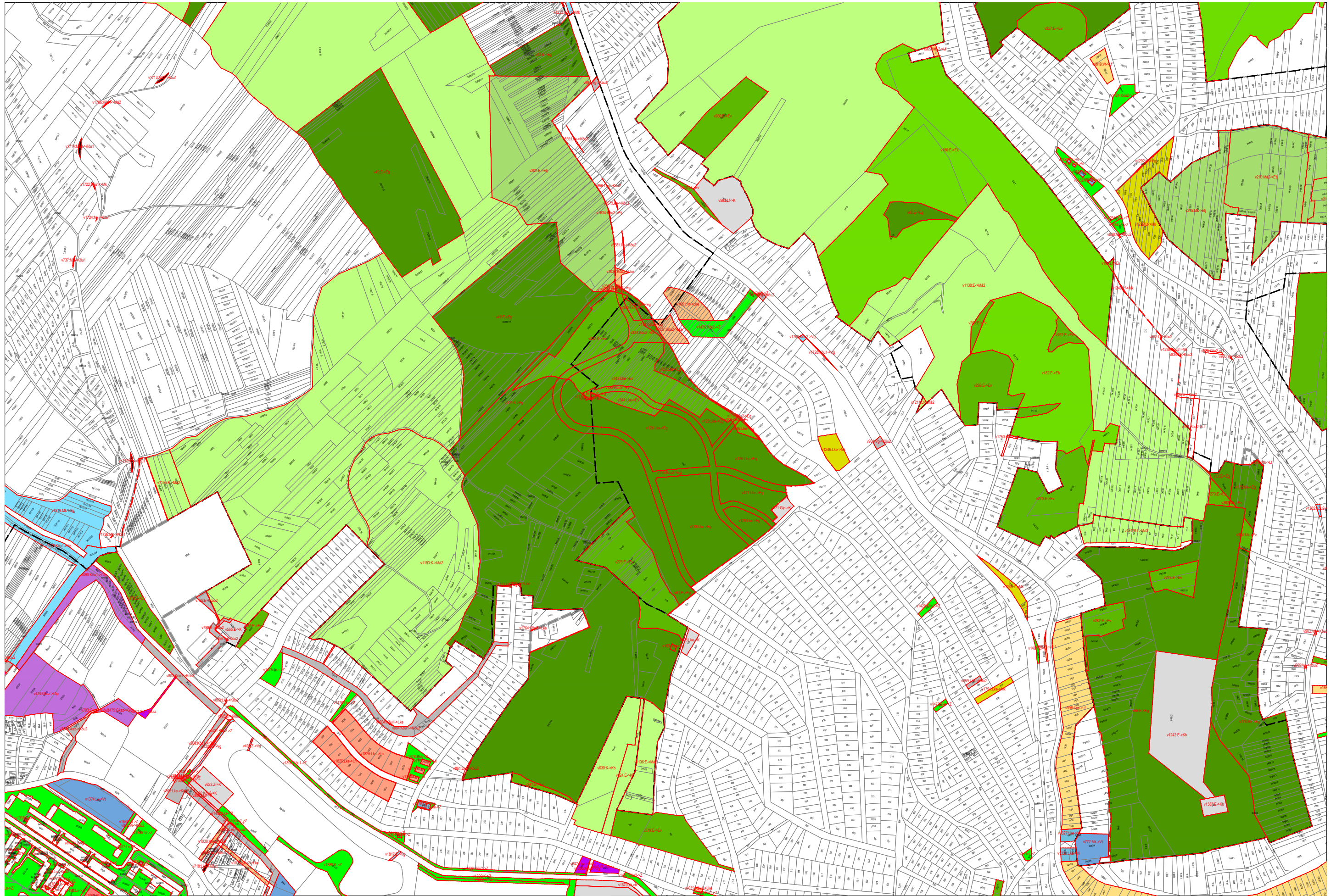


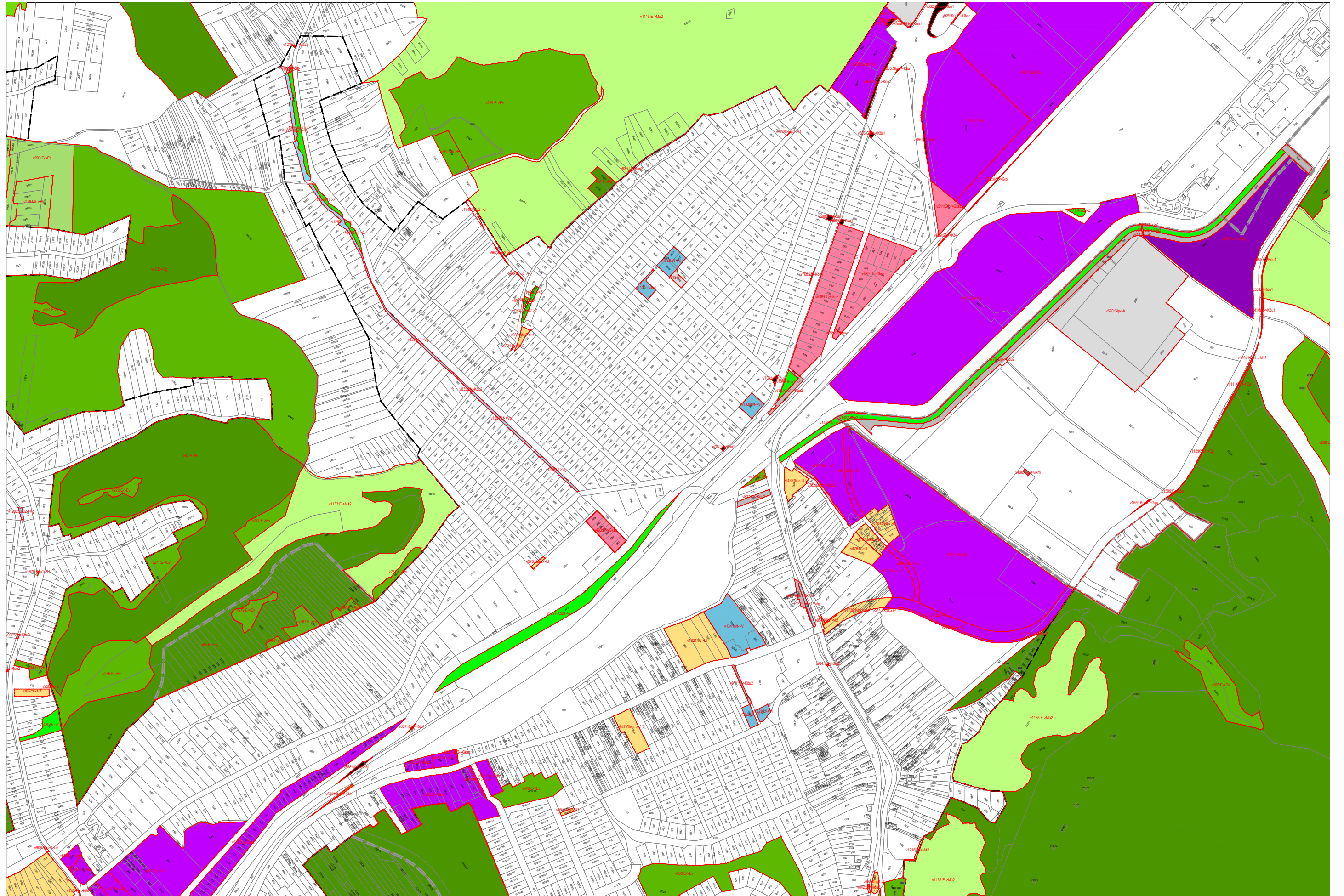


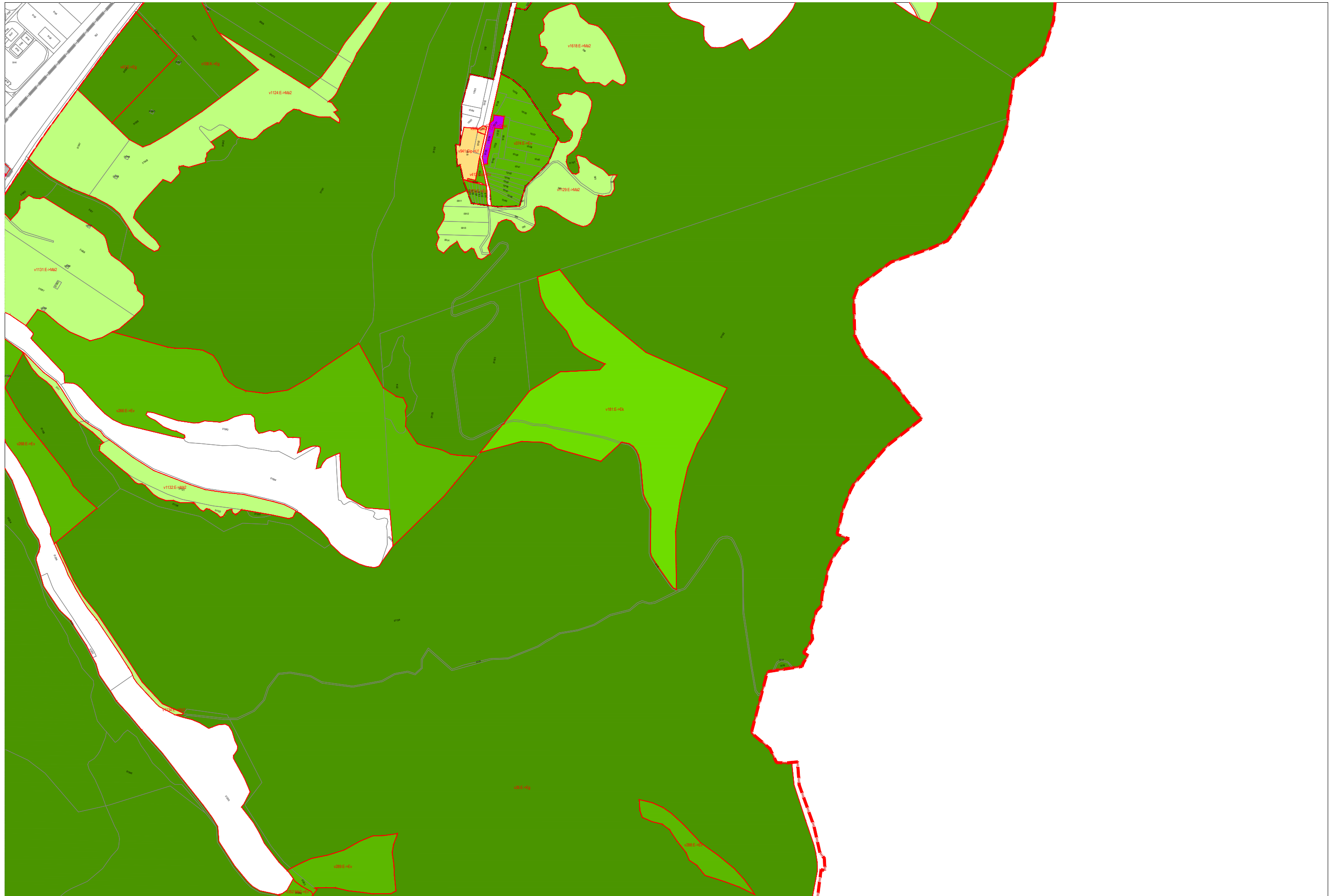









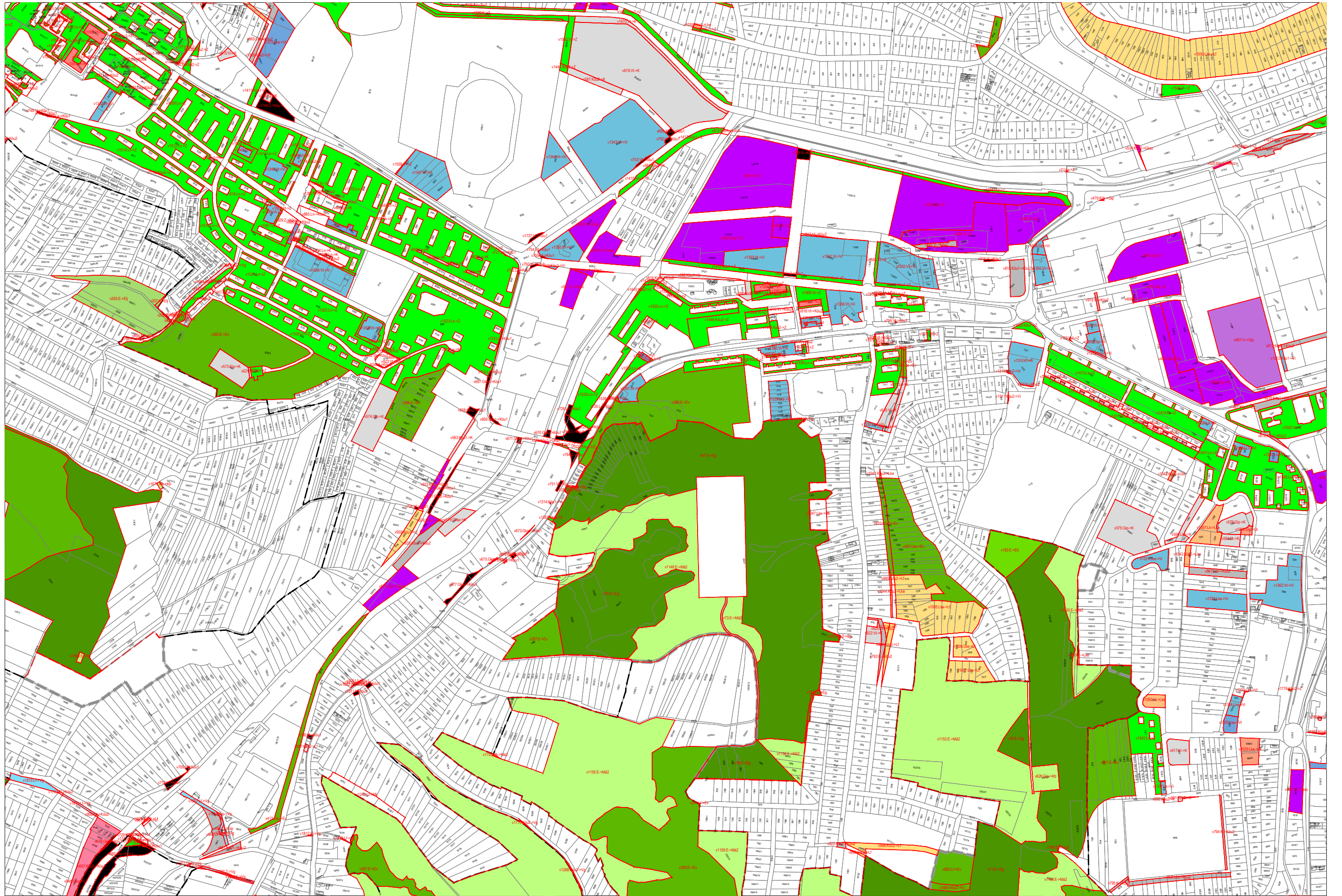








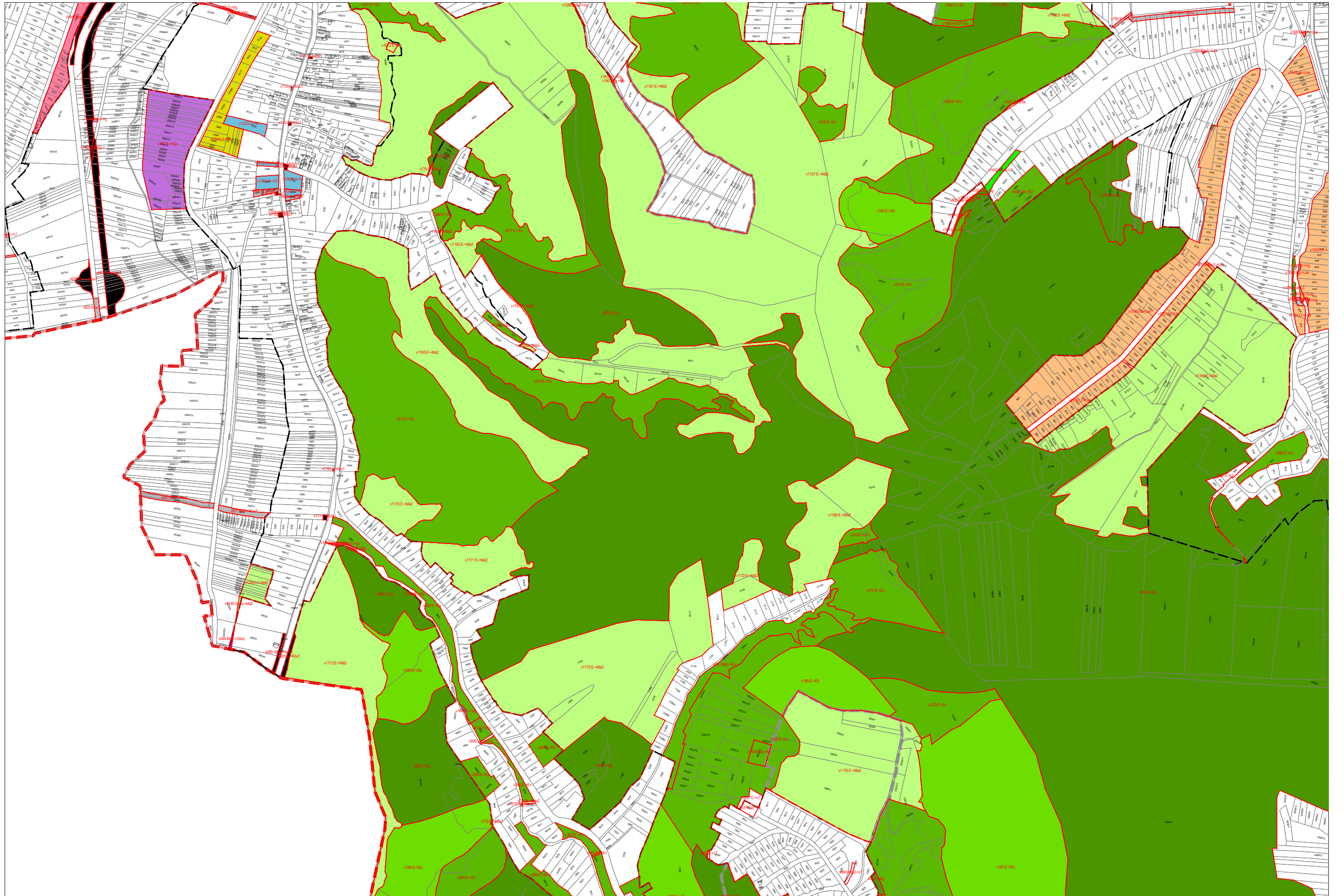


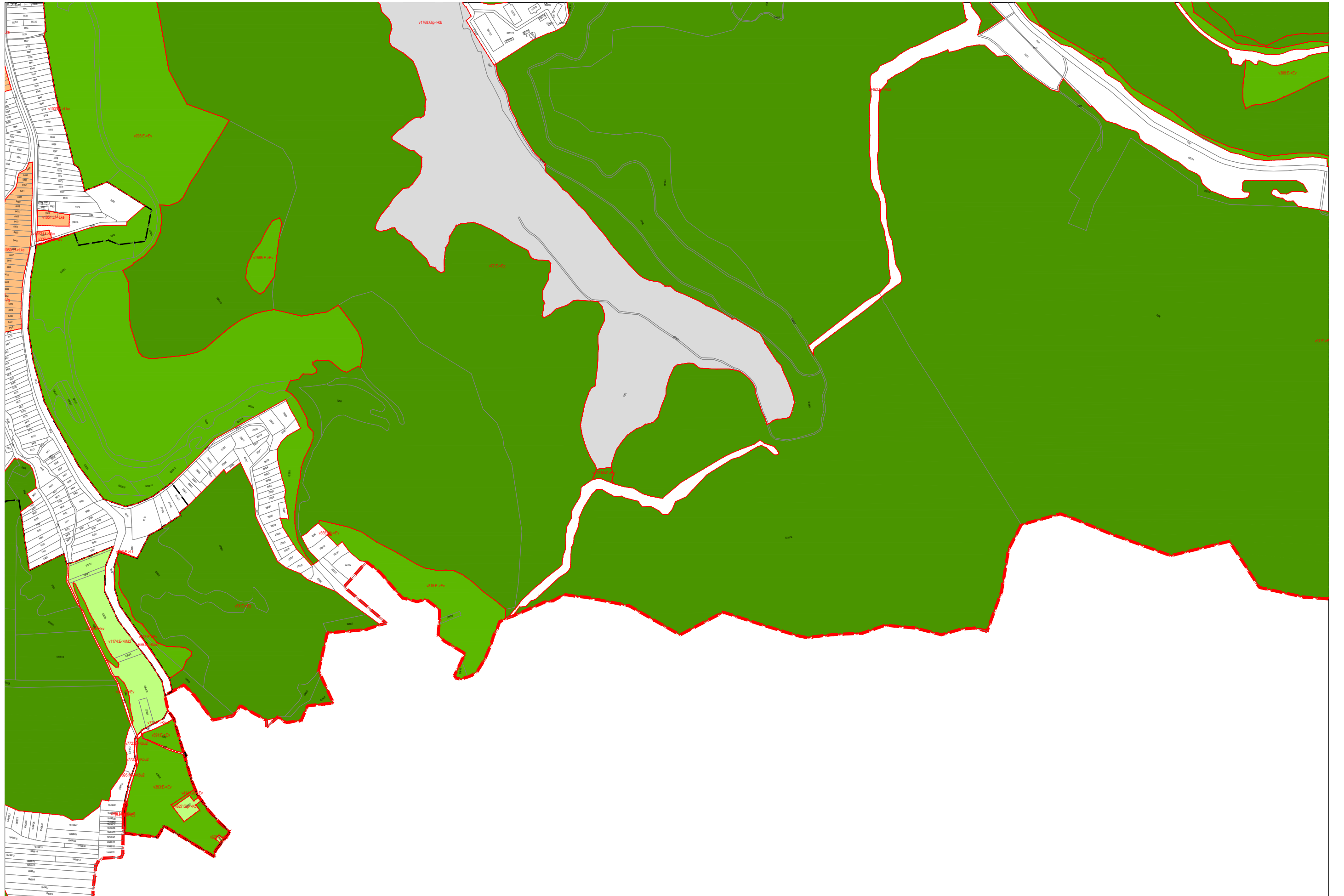










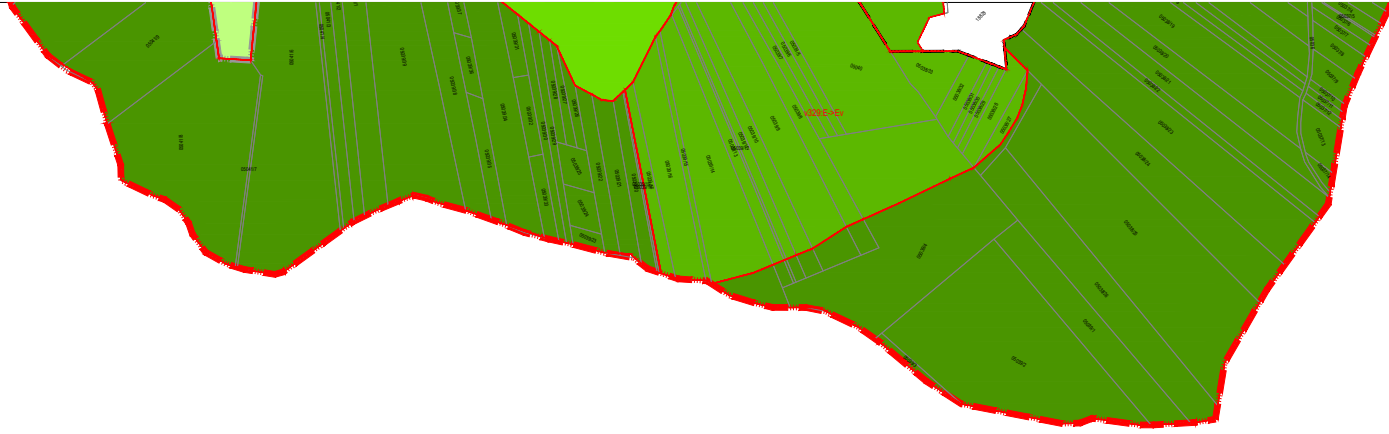














			-
<b>Összesen</b>		9216,08	100%
	Új területfelhasználási egység illetve megnevezés		

<b>Ev</b>	védelmi rendeltetésű erdőterület	570,49	6,19
<b>Ek</b>	közjóléti rendeltetésű erdőterület	109,62	1,19
<b>Eg</b>	gazdasági rendeltetésű erdőterület	3220,16	34,94
<b>Etj</b>	erdőtelepítésre javasolt terület	83,97	0,91
<b>Mk</b>	kertes mezőgazdasági terület	338,12	3,67
<b>Má1</b>	általános mezőgazdasági terület – jellemzően szántó	155,77	1,69
<b>Má2</b>	általános mezőgazdasági terület – jellemzően gyeperdő, rét, legelő	2484,59	26,96
<b>V</b>	vízgazdálkodási terület	115,13	1,25
<b>Összesen</b>		<b>9216,08</b>	<b>100%</b>

## A BIOLÓGIAI AKTIVITÁS ÉRTÉK VÁLTOZÁSA

Az épített környezet alakításáról és védelméről szóló 1997. évi LXXVIII. törvény (továbbiakban: az Étv.) 7. § (3) b) pontja kimondja:

*„Újzonnan beépítésre szánt területek kijelölésével egyidejűleg a település közigazgatási területének biológiai aktivitás értéke az átminősítés előtti aktivitás értékéhez képest nem csökkenhet,”*

A területek biológiai aktivitásértékének számításáról szóló 9/2007. (IV. 3.) ÖTM rendelet 1/A. § szerint: *„A biológiai aktivitásérték szinten tartását a településszerkezeti tervben kell igazolni.”*

A számítás Ózd város igazgatási területének egészére vonatkozik, igazolva a követelmény teljesülését.

A terület biológiai aktivitás érték (BAÉ) számítása során a változtatás előtti biológiai aktivitásérték megállapítása – az ÖTM rendelet 3. § b) pontjában, a hatályos település-rendezési eszközök esetére előírtak, illetve az ingatlan-nyilvántartásba bejegyzett művelési ág szerinti terület-felhasználáson – a terület-felhasználási egység besorolásának megfelelő értékeken alapul.

A változtatás utáni biológiai aktivitás érték ugyancsak az ÖTM rendelet 1. mellékletében szereplő, a területfelhasználási egység besorolásának megfelelő illetve az ingatlan-nyilvántartásba bejegyzett művelési ág szerinti terület-felhasználáson terület biológiai aktivitásérték mutató segítségével került kiszámításra.

## HATÁLYOS TERV BIOLÓGIAI AKTIVITÁSÉRTÉKE

### Külterület

MŰVELÉSI ÁG	TERÜLET (HA)	BA MUTATÓ	BA ÉRTÉK
fásított terület (ligetes)	87,58	6	525,48
gyümölcsös	55,12	5	275,60
kert	146,18	5	730,90
szántó	914,73	3,2	2927,14
szőlő	10,72	5	53,60
erdő	3160,10	8 *	25280,80
rét	517,10	6	3102,60
legelő	1930,91	6	11585,46
kivett	(386,17)	-	
vasút	11,40	1,4	15,96
vizfelület	15,70	6	94,20
beépített terület	27,53	0,7 **	19,27
kozút	27,07	0,3 ***	8,12
bolygatott	77,74	0,2	15,55
földút, árok	100,22	1	100,22
<b>ÖSSZESEN</b>			<b>44734,90</b>

\* A művelési ág szerinti erdőterületek részben letermelésre kerültek, az országos erdőállomány adattárban nem szerepelnek. E tényre való tekintettel a BA mutató értékét 1 ponttal csökkentettük

\*\* A beépített területeket 30 % beépített és burkolt felület (0) és 70 % burkolatlan felület (1) átlagértékkel vettük figyelembe

\*\*\* A közútként nyilvántartott területek közel teljes szélességükben burkolt (0), padkájukon burkolat nélküli (1) önkormányzati utak. Ennek alapján 0,3 átlagérték került meghatározásra.

### Települési térség területe

TERÜLET-FELHASZNÁLÁS	TERÜLET (HA)	BA MUTATÓ	BA ÉRTÉK
Ln	48,92	0,6	29,35
Lk	14,97	1,2	17,96
Lke	211,52	2,7	571,10
Lf	645,34	2,4	1548,82
Vi	61,97	0,5	30,98
Vt	41,60	0,5	20,80
Gksz	76,99	0,4	30,80
Gip	402,44	0,4	160,98
K-1 (kereskedelmi)	1,27	1,5	1,91
K-2 (intézményi)	18,64	1,5	27,96
K-3 (egészségügyi)	7,44	3	22,32
K-4 (sportolási célú)	23,71	3	71,13
K-7 (közlekedési)	18,55	0,5	9,28
K-8 (temetők)	34,96	3	104,88
K egyéb	7,72	1,5	11,58
Kök	21,09	0,6	12,66
Köu1	129,22	0,5	64,61
Köu2	154,50	0,6	92,70
Má1	1,42	3,7	5,27
Má2	2,17	3,7	8,04
Mk	29,99	5	149,94
MáTk	0,00	8	0,03
E	120,30	9	1082,70
Vg	45,12	6	270,72
Z (3 ha alatt)	15,81	6	94,86
Z (3 ha felett)	8,80	9	79,20
<b>ÖSSZESEN</b>			<b>4520,56</b>
<b>HATÁLYOS MINDÖSSZESEN</b>			<b>49255,46</b>

### A TERVEZETT ÁLLAPOT BIOLÓGIAI AKTIVITÁSÉRTÉKE

Területfelhasználás	Terület (ha)	BAÉ mutató	BAÉ
Ln	9,97	0,6	5,982
Lk	14,74	1,2	17,688
Lke	199,24	2,7	537,948
Lf	624,02	2,4	1497,648
Vt	19,75	0,5	9,875
Vi	62,52	0,5	31,26
G	120,07	0,4	48,028
Gksz	82,26	0,4	32,904
Gip	148,71	0,4	59,484
Gipj	135,96	0,4	54,384

K/i	0,35	1,50 *	0,525
K/re	4,88	1,50 *	7,32
K/sp	19,79	3	59,37
K/eü	5,38	3	16,14
K/ker	11,88	1,5	17,82
K/mgü	9,48	0,7	6,636
K/hu	6,63	0,1	0,663
K/kö	14,28	0,5	7,14
K/km	5,39	1,50 *	8,085
K/t	41,92	3	125,76
KbKi	2,28	3,20 **	7,296
KbRe	11,39	3,20 **	36,448
KbT	0,67	6	4,02
KbH	9,25	0,10 ***	0,925
KbHs	55,7	3,20 **	5,57
KbHi	0,26		0,832
KbEn	12,67	3,2	40,544
KbB	4,13	0,2	0,826
KbTk	46,32	8	370,56
Köu1	178,29	0,5	89,145
Köu2	167,34	0,6	100,404
Kök	31,88	0,6	19,128
Zkp	58,5	6	351
Zkk	22,33	9	200,97
Ev	570,49	9	5134,41
Ek	109,62	9	986,58
Eg	3220,16	9	28981,44
Etj	83,97	9	755,73
Mk	338,12	5	1690,6
Má1	155,77	3,7	576,349
Má2	2484,59	3,7	9192,983
V	115,13	6	690,78
<b>ÖSSZESEN</b>			<b>51781,2</b>

\* Egyéb, helyi sajátosságot hordozó terület

\*\* Egyéb, helyi sajátosságot hordozó terület 65% zöldfelülettel

\*\*\* A Khu övezettel megegyező érték

A hatályos terv (változtatás előtti) biológiai aktivitás értéke 49255,46  
A tervezett állapot szerinti biológiai aktivitásérték 51781,2

51781,2 > 49255,46

A biológiai aktivitásérték számítás során keletkezett biológiai aktivitásérték növekmény mértéke **2.525,74 pont**, amely – a településszerkezeti terv későbbi módosítása során történő felhasználhatóság szándékával – rögzítésre kerül.

**A terv a település közigazgatási területének biológiai aktivitás értékét, az átminősítés előtti aktivitás értékhez képest nem csökkenti.**

**A terv az épített környezet alakításáról és védelméről szóló 1997. évi LXXVIII. törvény előírásait betartja.**



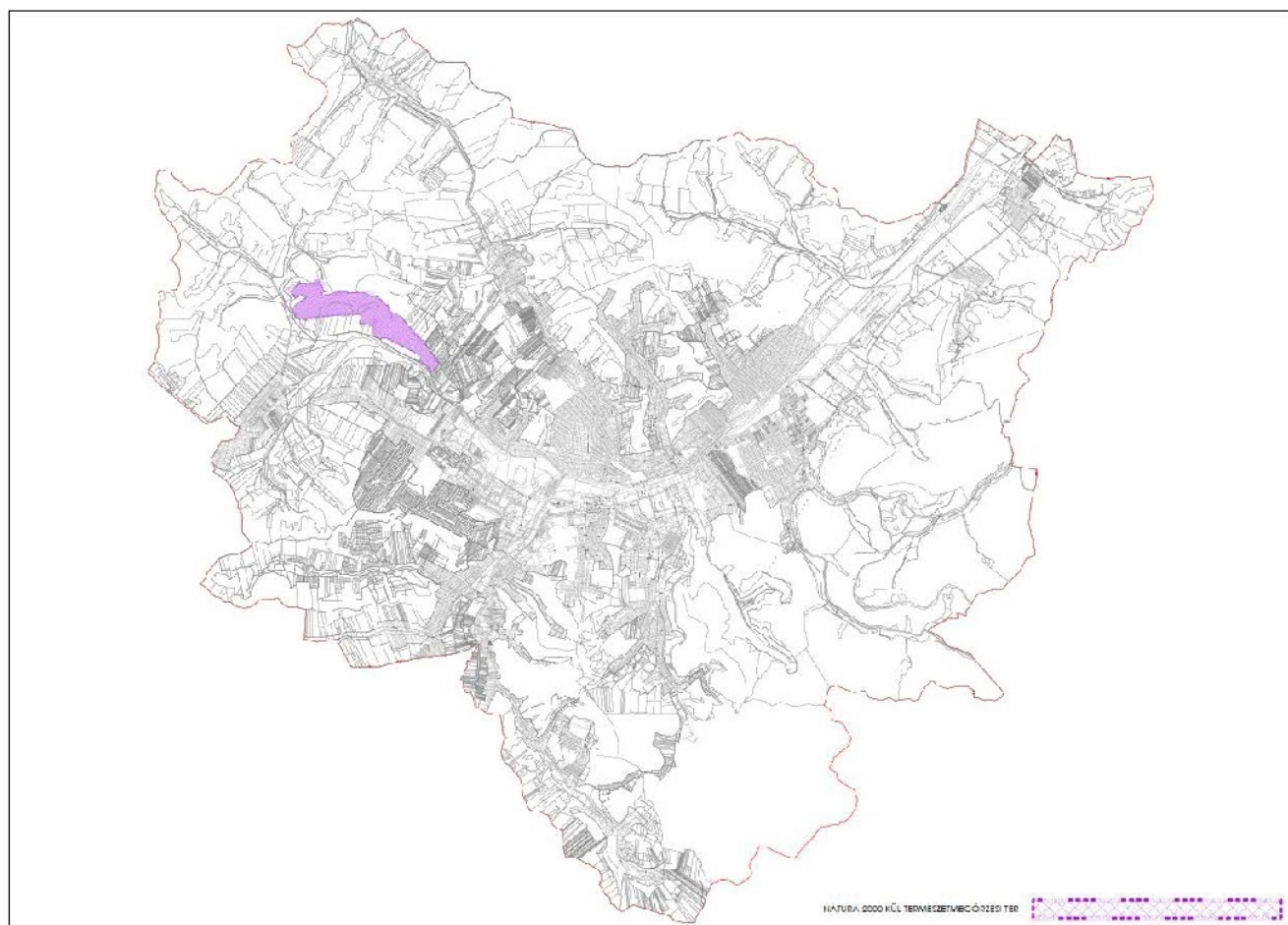
## TERMÉSZETVÉDELEMMEL ÉRINTETT TERÜLETEK

### 1) Natura 2000 területek

Ózd közigazgatási területét az európai közösségi jelentőségű természetvédelmi rendeltetésű területekről szóló 275/2004. (X. 8.) Korm. rendeletben kihirdetett, az európai közösségi jelentőségű természetvédelmi rendeltetésű területekkel érintett földrészekről szóló 14/2010. (V. 11.) KvVM rendelettel közzétett Natura 2000-es területek közül:

az **Ózdi Harmaci-dombok** néven kihirdetett *kiemelt jelentőségű természetmegőrzési terület* (területkódja: HUBN20027) érinti.

Az **Ózdi Harmaci-dombok** nevű Natura 2000 terület elfogadott Natura 2000 fenntartási tervvel rendelkezik, amely elérhető az állami természetvédelem honlapján.



NATURA 2000 KÜL TERMÉSZETMEGŐRZÉSI TER

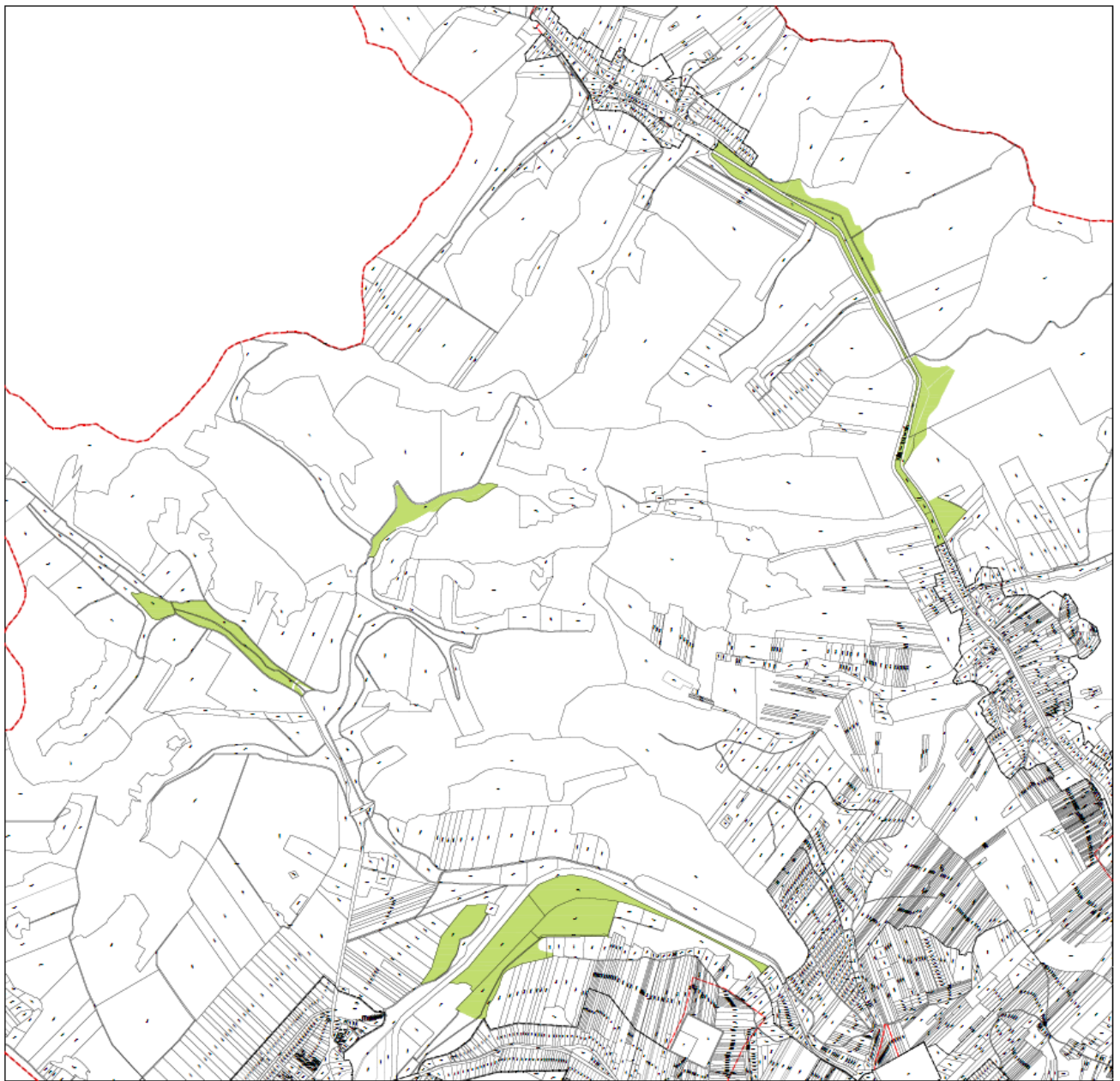


### 2) Természetközeli területek

Az OTÉK 30/A. § (1)<sup>1</sup> bekezdése értelmében a mocsár, a nádas és a sziklás terület természetközeli területnek minősülnek. Ugyanezen paragrafus (2) bekezdése értelmében a természetközeli területeken épületet elhelyezni nem lehet.

A természetközeli területek Különleges beépítésre nem szánt természetközeli terület **KbTk övezetbe kerületek besorolásra**.

<sup>1</sup> Az OTÉK 2021.07.15-én hatályos állapota szerint



**KbTk területek**

**3) Magas természeti értékű területek (MTÉT)**

A 2/2002. (I. 23.) KöM-FVM együttes rendelet 2. számú mellékletében foglaltak alapján Ózd közigazgatási területe a „Heves-borsodi dombság”, és az „Ózd környéke” megnevezésű kiemelten fontos ÉTT-ek által érintett.

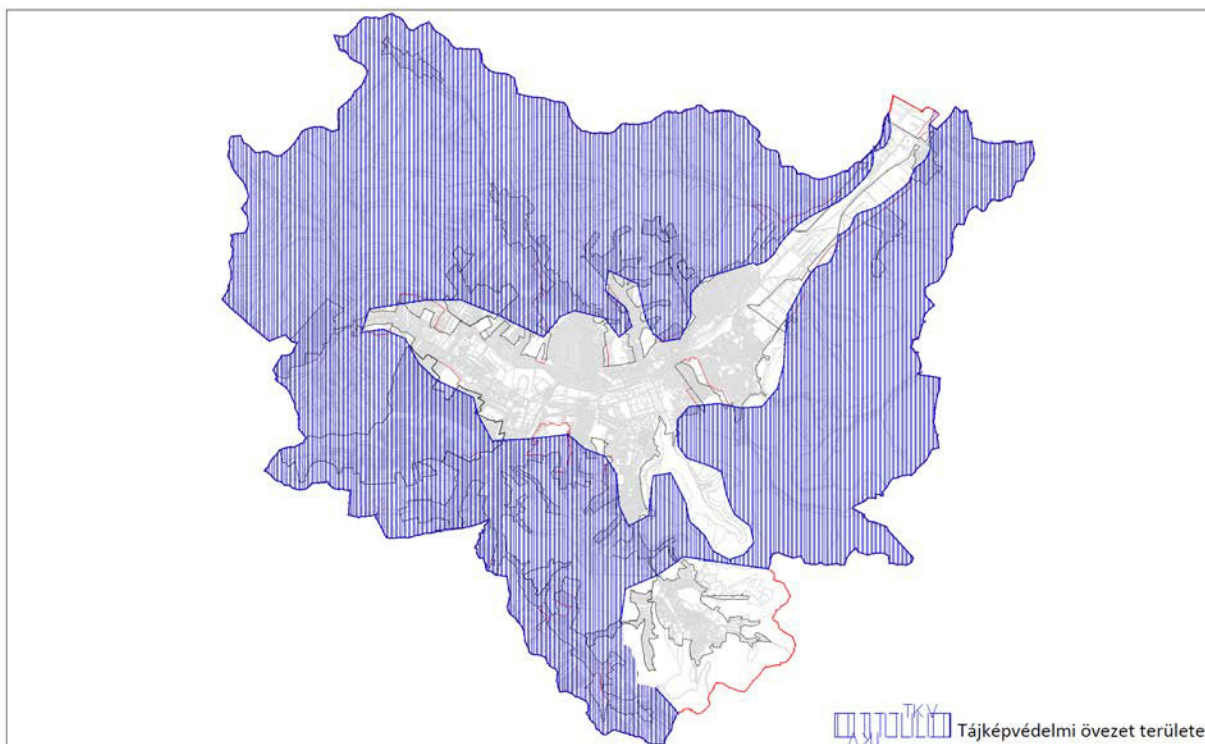
**4) Természeti terület:**


A Tvt. 15. § (1) pontjában szereplő feltételeknek eleget tevő összes területet tervezett természeti terület. Ezekon a területeken kiemelt figyelmet kell fordítani a tájkép, a természetes életközösségek (növénytársulások) és élőhelyek megóvására.

**5) Tájképvédelmi terület övezete**

A 9/2019. (VI. 14.) MVM<sup>2</sup> rendelet 4. § a tartalmazza a „tájképvédelmi területek” övezetére vonatkozó szakmai előírásokat.

<sup>2</sup> 9/2019. (VI. 14.) MVM Rendelet. Hatályos 2020.12.19.-



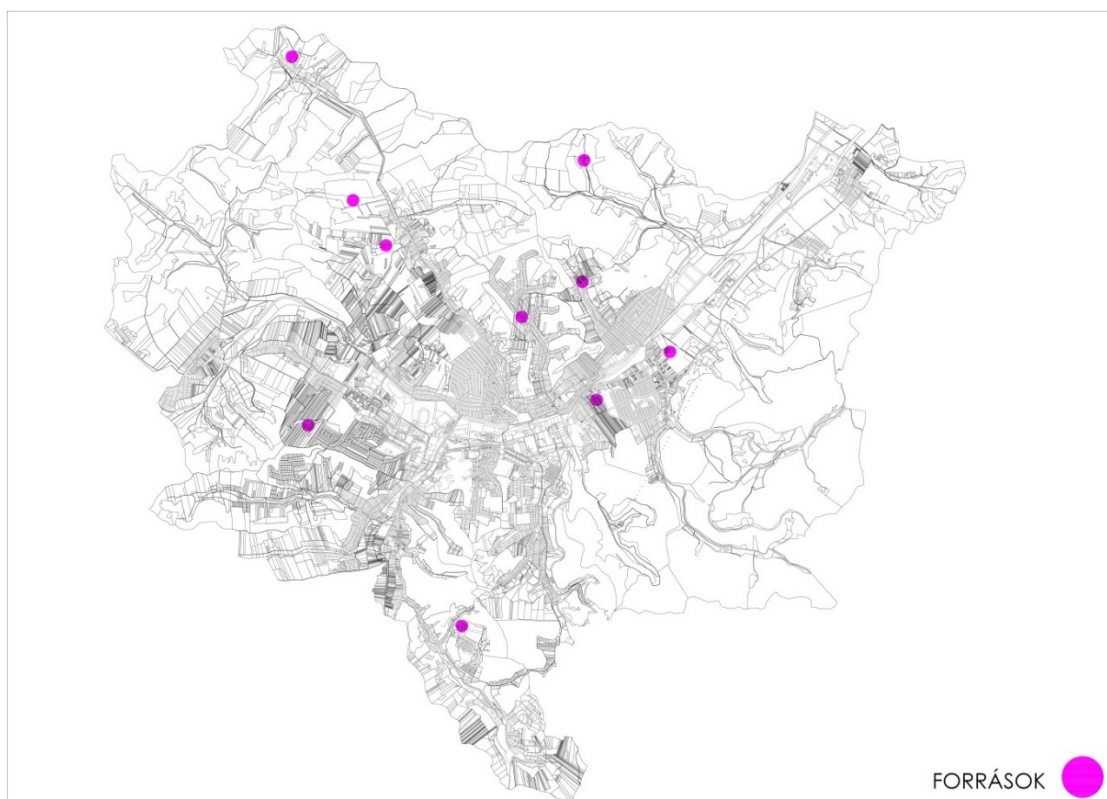
 Tájképvédelmi övezet területe

### 6) Egyedi tájértékek

A természet védelméről szóló 1996. évi LIII. törvény 6. § (3) - (5) bekezdései szabályozzák az egyedi tájértékekre vonatkozó feladatokat. Ózd esetében nem készült területi felmérés.

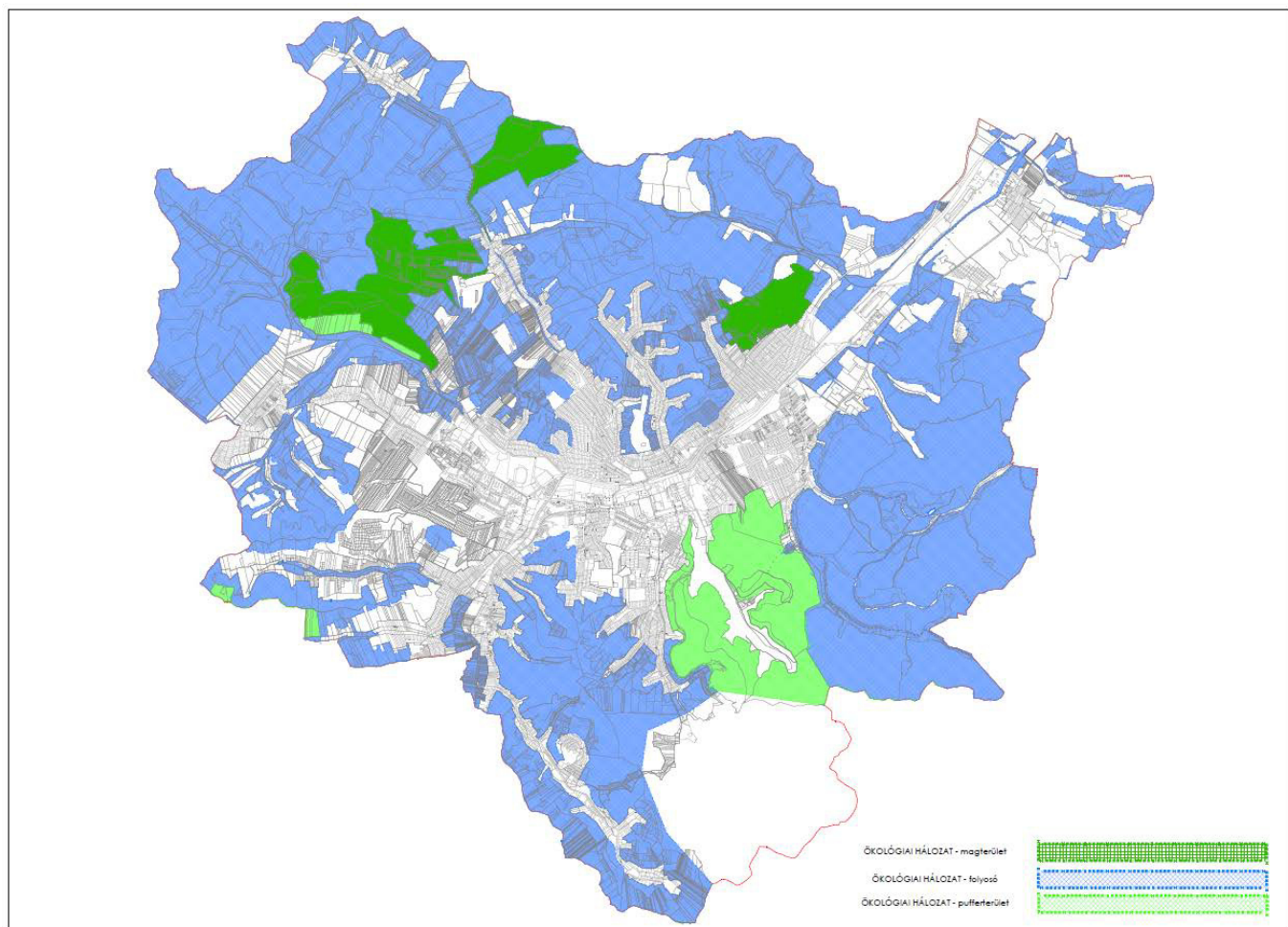
### 7) Országos jelentőségű természeti emlék:

A természet védelméről szóló 1996. évi LIII. törvény (továbbiakban: Tvt.) 23.§ (2) bekezdésében foglaltak értelmében a törvény erejénél fogva védelem alatt áll valamennyi forrás, láp, barlang, víznyelő, szikes tó, kunhalom és földvár. A Tvt. 28. § (5) bekezdése értelmében a védett források, víznyelők, földvárak, kunhalmok **országos jelentőségű természeti emlékek** minősülnek. Az e bekezdés alapján védett természeti területek országos jelentőségűnek minősülnek.



## 1) Országos ökológiai hálózat övezetei


Ózd közigazgatási területét az országos ökológiai hálózat **magterület**, **ökológiai folyosó** és **pufferterület** övezetek által érintett



ÖKOLÓGIAI HÁLÓZAT - magterület

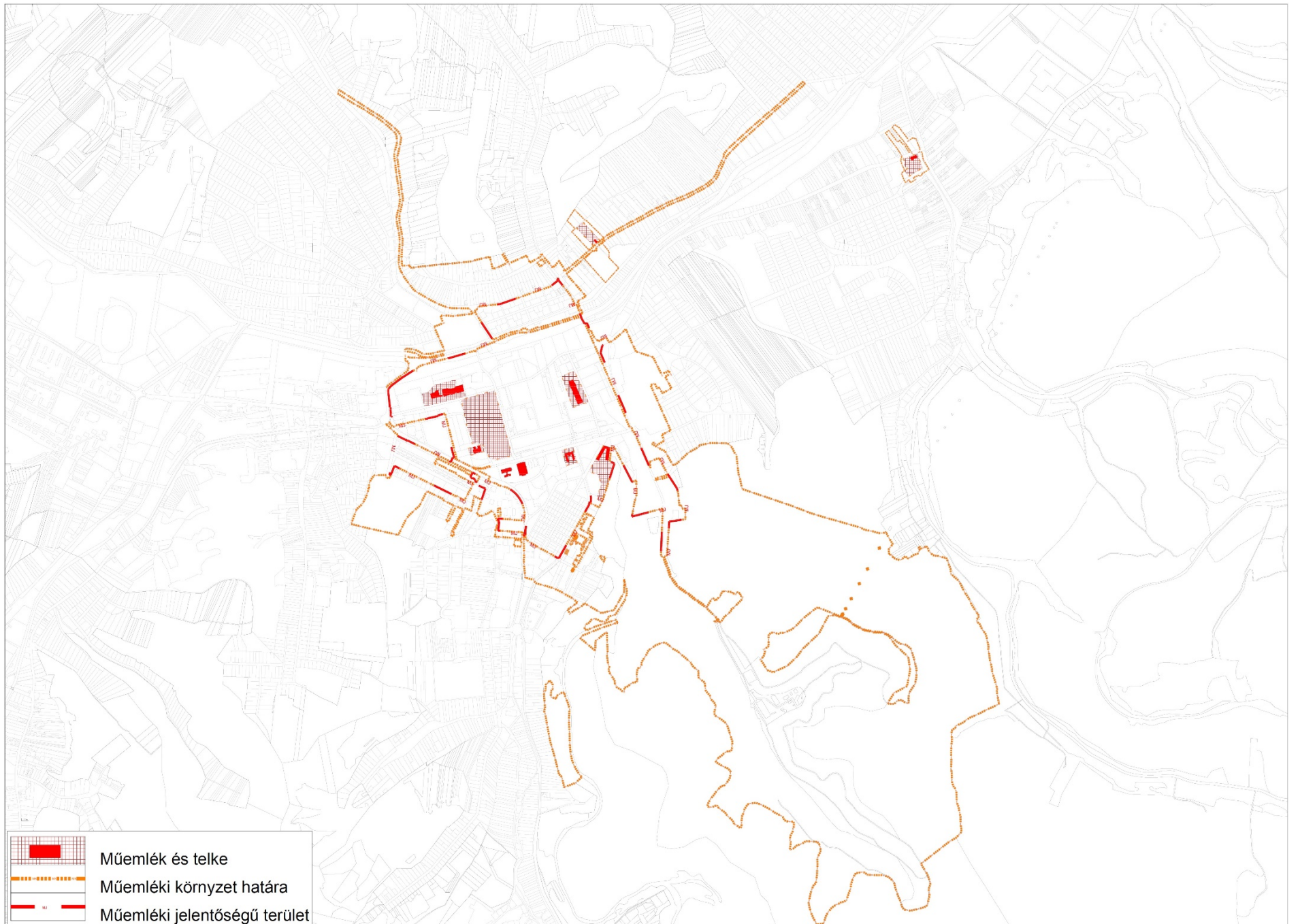
ÖKOLÓGIAI HÁLÓZAT - folyosó

ÖKOLÓGIAI HÁLÓZAT - pufferterület

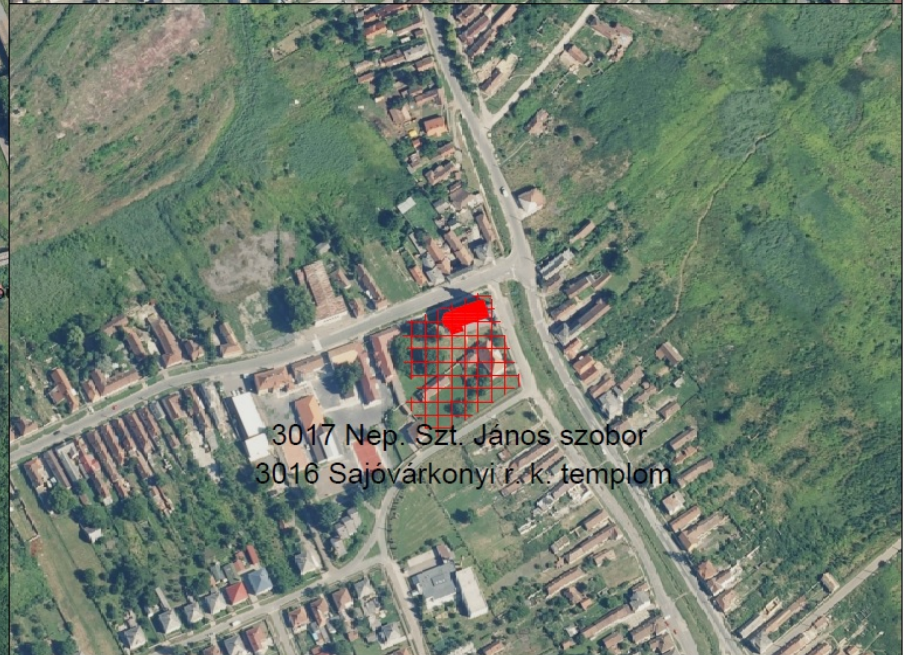
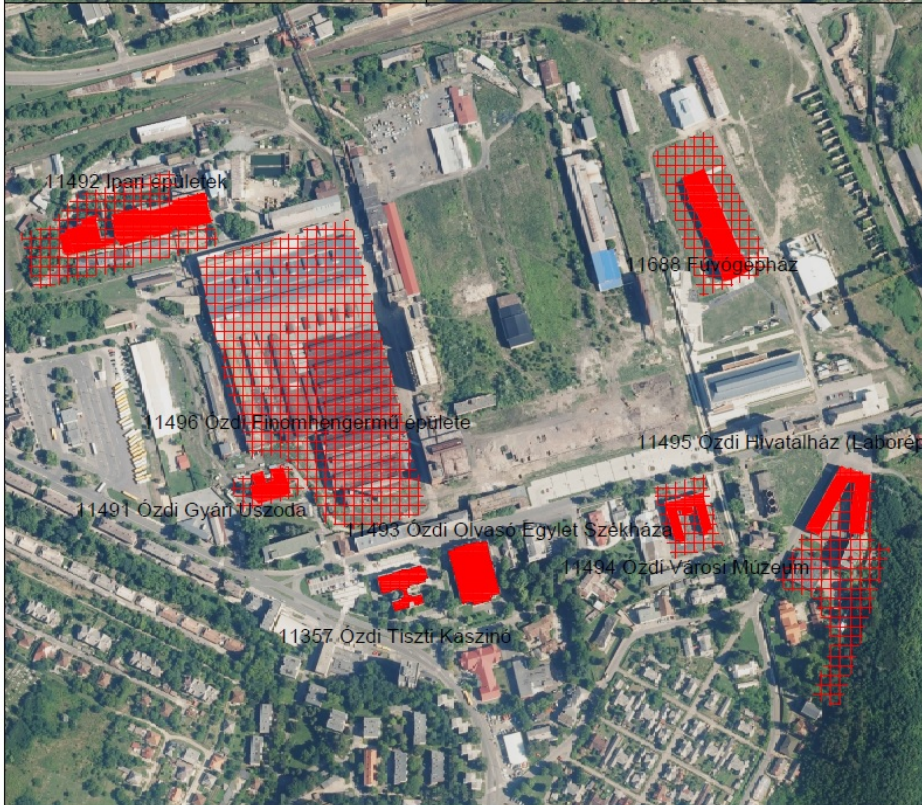


**MŰVI ÉRTÉKVÉDELEM****2.1 A műemlékek területe, a műemlék telke és a műemléki környezet védett értékei****Műemlékek**

<b>A</b>	<b>B</b>	<b>C</b>	<b>D</b>	<b>E</b>
SORSZÁM	AZONOSÍTÓ / TÖRZSSZÁM	HRSZ.	CÍM	VÉDETT ÉRTÉK NEVE
1.	3015 / 1261	17004	Ózd - Szentsimon, Barátság utca 2.	római katolikus templom
2.	3016/917	4286	Ózd-Sajóvárkony, Dobó István utca 2-4	római katolikus templom
3.	3017/918	4286	Ózd-Sajóvárkony, Dobó István utca 2-4	Nepomuki Szent János szobor
4.	3019 / 1265	14001	Ózd - Uraj, Rákóczi Ferenc utca 16.	római katolikus templom
5.	3018 / 10649	2287	Ózd, Kőalja út 26	lakóház, melléképületek
6.	11357 / 11132	5267	Ózd, Gyár út 2	Volt Ózdi Tiszti Kaszinó
7.	11493 / 11133	5266	Ózd, Gyár út 4	Volt Ózdi Olvasó Egylet Székháza
8.	11494 / 11134	5190/3	Ózd, Gyár út 24.	Ózdi Városi Múzeum
9.	11495 / 11135	5035/A	Ózd, Rombauer Tivadar tér 1	Ózdi Hivatalház
10.	11491 / 11136	11076	Ózd, Törzsgyár	Ózdi Gyári Uszoda
11.	11492 / 11137	11020/C, 11020/D	Ózd, Törzsgyár	Ózdi Téglagyár épületei
12.	11688 / 11138	11140	Ózd, Törzsgyár	Fúvógépház

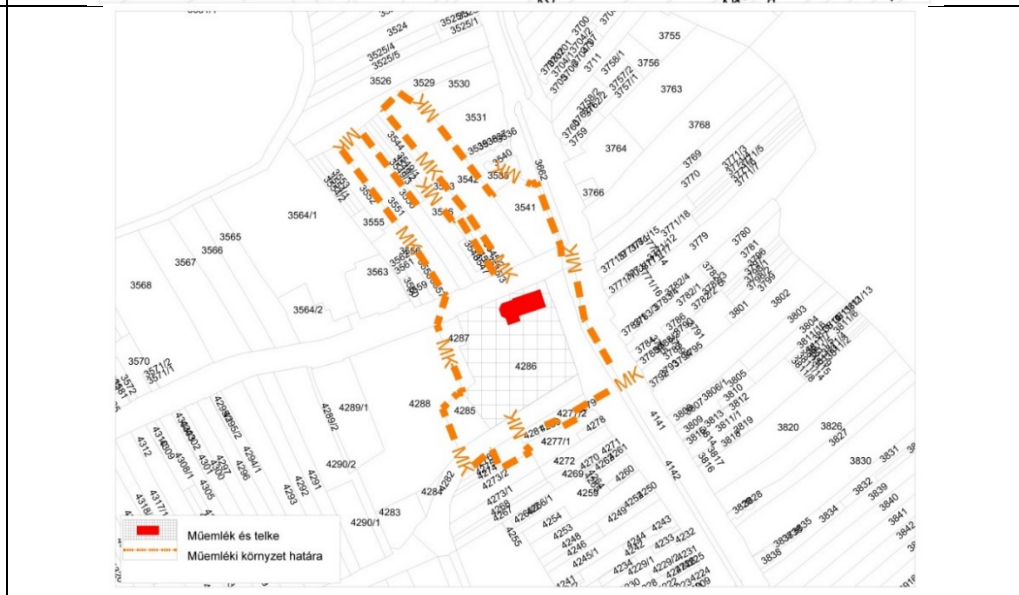
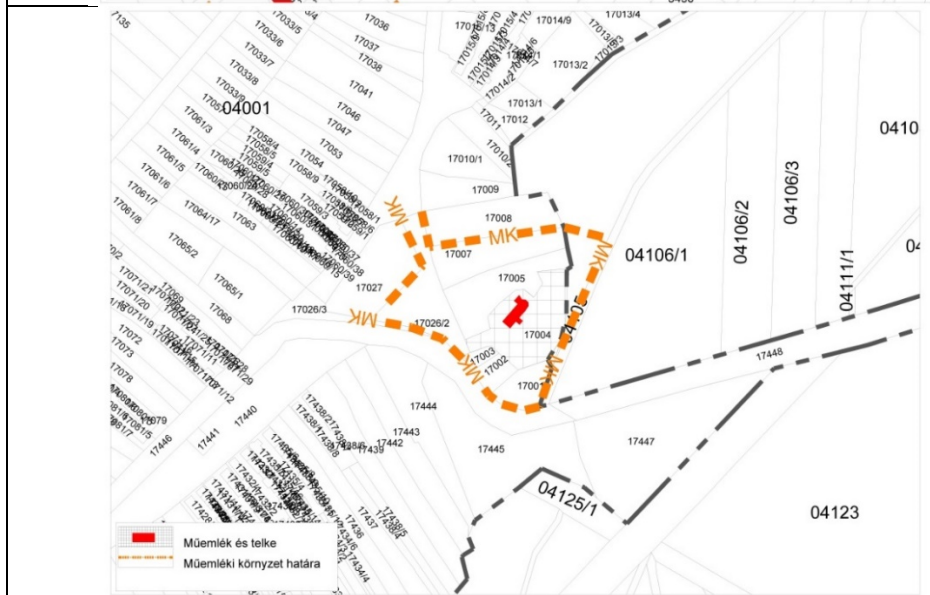
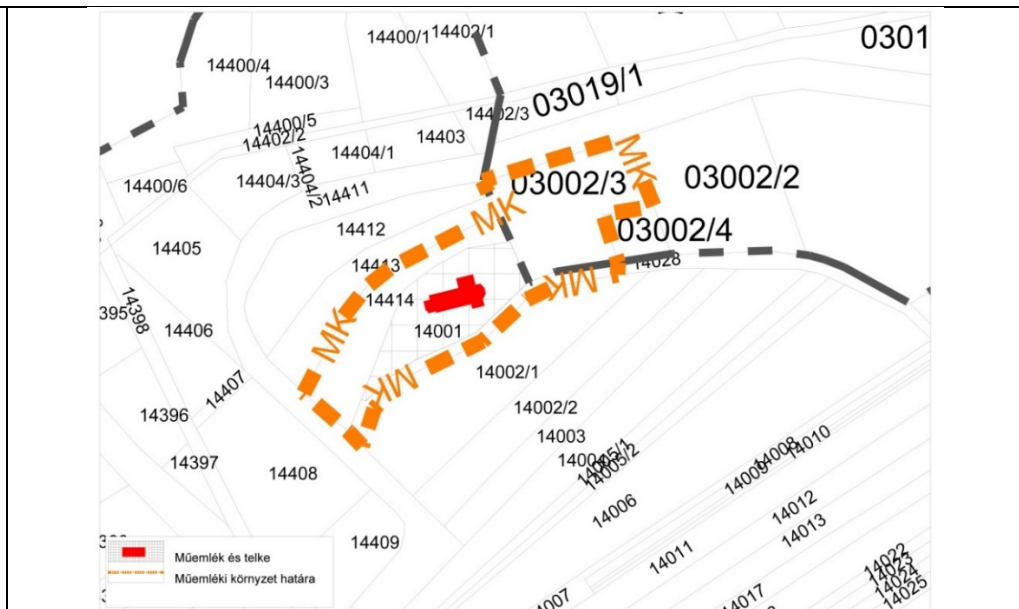
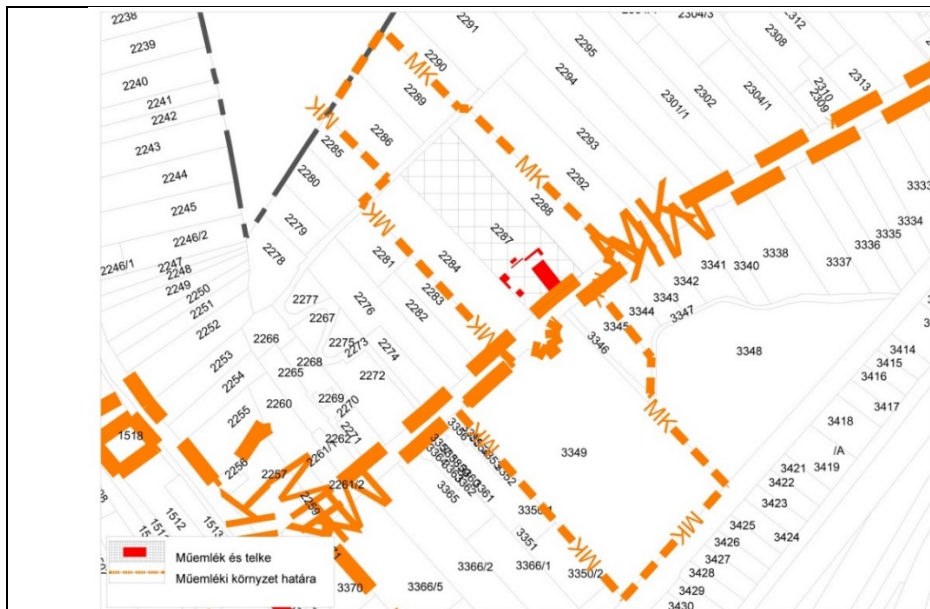








### 3. A műemlék és telke, valamint a műemléki környezet részletes térképvázlatai:



4. 2.2 A műemléki jelentőségű terület és a műemléki jelentőségű terület műemléki környezete

5. Műemléki jelentőségű terület műemléki környezete:

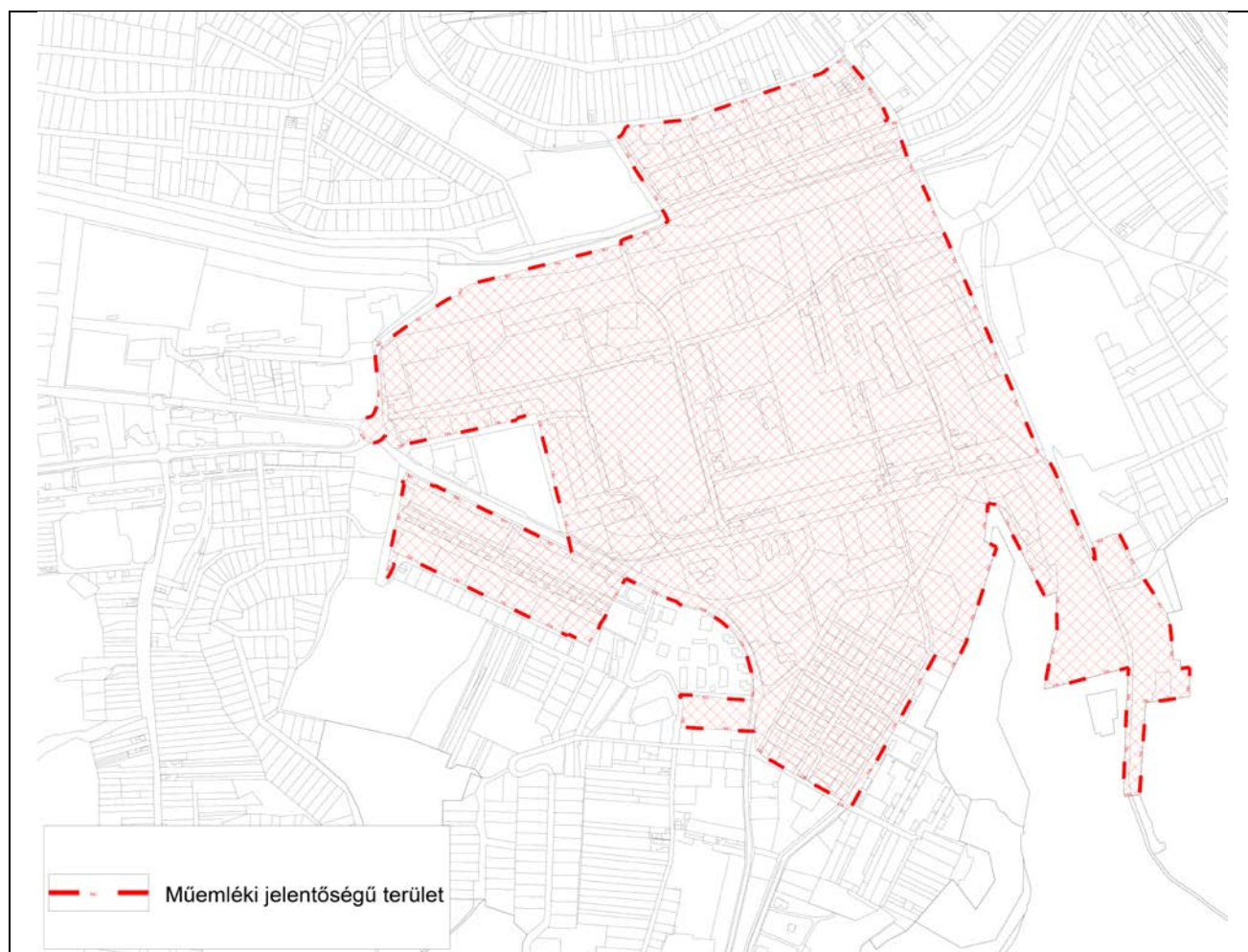
A	B	C	D	E	F	G
	törzs-szám	azonosító	cím	név	védelem	helyrajzi szám
1.	11151	12802	Velence-telep-Szenna patak	Ózdi MJT műemléki környezete	Műemléki környezet	5273/12, 7108, 7118/1, 7109, 7110, 7111, 7114, 7115, 7116, 7117, 5128/2, 5128/1, 5392, 3378, 3377, 3376, 3374, 3373, 3372, 3371, 2439, 3370, 2257, 2256, 2181/2, 1590, 1549, 1548, 1543/1, 1543/2, 1542, 1541, 1540, 1539, 1538, 1537, 1536, 1535, 1534, 1533, 1532, 1531, 1530/2, 1530/1, 1529, 1528/2, 3379, 1459, 1460/3, 1460/4, 1463, 1464, 1465, 1466, 1467, 1468, 1469, 1470/1, 1470/2, 1471, 1472, 1473, 5102, 5065, 5103, 5107, 5127/2, 5126/2, 5115, 5100/1, 1528/1, 1527, 1526, 1525, 1524, 1523, 1521, 1520/2, 1520/1, 1519, 1513, 1512, 1511, 1510, 1509, 1508, 1507, 1506, 1505, 1504, 1503/2, 1503/1, 1502/1, 1502/2, 1501/2, 1501/1, 1500/1, 1500/2, 1499, 1498, 1497, 1496, 1495, 1494, 1493, 1492, 1491, 1490, 1489, 1488, 1487, 1486, 1485, 1484, 1483, 1481, 1480, 1479, 1478, 1477, 0259/2, 0260, 0261/7, 0262/1, 0262/3, 0262/8, 0275/7, 3656, 3658, 3659, 4957/1, 4957/2, 4976/5, 4976/6, 4977, 5018, 5019, 1476, 1475/2, 1475/1, 1474, 5020, 5023, 5024, 5025, 5039, 5040, 5042, 5043, 5044, 5045, 5046, 5047, 5048, 5050, 5051, 5052/1, 5052/2, 5052/4, 5101, 5127/1, 5391, 7104, 7112, 7118/2, 7118/3, 7119, 7120, 7130, 7131/1, 7131/2, 7153, 7154, 7155, 7158, 7179, 7195/1, 0251/17, 0251/18, 0251/19, 0251/20, 0251/21, 7196/3, 3381, 5057, 5064, 5066, 5067, 5068, 5069, 5070, 5071, 5072, 5073, 5074, 5075/1, 5075/2, 5076/2, 5076/1, 5077/1, 5077/2, 5078, 5080, 5081, 5082, 5090, 5097, 5098, 5099, 5100/2, 5100/4, 5100/3, 5104, 5108, 5109, 5110, 5111, 5113, 5116, 5118/1, 5118/2, 5123/2, 5123/1, 5126/1, 5253, 5271, 5272, 5273/1, 5273/2, 5273/3, 5273/4, 5273/5, 5273/6, 5273/7, 5273/8, 5273/10, 5273/11, 5273/13, 5273/14, 5273/15, 5274, 5276/1, 5276/2, 5277, 5281, 5379, 5380/3, 5380/4, 5380/5, 5386, 5387/1, 5387/2, 5396, 5397/2, 5398, 5399, 5400, 7086/13, 7099, 7101, 7102/1, 7102/2, 7105, 7106, 7107, 7113, 7195/2, 7196/1, 7196/4, 7196/5, 7200, 7201, 7222, 7223, 7224, 7225, 7168/3, 7168/2, 7168/1, 7103/2, 7103/1, 1263/1, 1263/3, 1263/2, 1188, 0251/6, 0251/7, 0251/8, 0251/9, 0251/10, 0251/11, 0251/12, 0251/13, 0251/14, 0251/15, 0251/16, 0223/4, 0223/5, 0223/12, 0244/2, 0244/3, 0244/4, 0245, 0248/4, 0250/1, 0250/2, 0251/2, 0251/3, 0251/4, 0252, 0253, 0254/1, 0254/2, 0257, 0258, 0259/1, 1190, 1440/2, 1441, 1442, 1445, 1446, 1447, 1448, 1449, 1452, 1453, 1454, 1455, 1456, 1457, 1458, 7214, 5129
2.	1261	22945		R.k.templom ex-lege műemléki környezete	Műemléki környezet	04104/4, 17001, 17026/2, 17446, 17444, 17445, 17002, 17003, 17005
3.	917	22946		Sajóvárkonyi r. k. templom ex-lege műemléki környezete	Műemléki környezet	4142, 4143, 4282, 4285, 4287, 4277/1, 4277/2, 3541, 3542, 3545/1, 3546, 3550, 3551, 3661
4.	918	22947		Nep. Szt. János szobor ex-lege műemléki környezete	Műemléki környezet	4142, 4143, 4282, 4285, 4287, 4277/1, 4277/2, 3541, 3542, 3545/1, 3546, 3550, 3551, 3661
5.	10649	22979		Lakóház és melléképületei ex-lege műemléki környezete	Műemléki környezet	2273, 2284, 2286, 2288, 2289, 2439, 3345, 3346, 3349
6.	1265	22980		Rk. templom ex-lege műemléki környezete	Műemléki környezet	14028, 14002/1, 14414, 03002/3
7.	11151	11953	Velence-telep-Szenna patak	Ózdi MJT, Vasgár és Kolóniák ill. Középületek együttese	Műemléki környezet	14028, 14002/1, 14414, 03002/3



*Műemléki jelentőségű terület műemléki környezete térképi feltüntetése Ózd város közigazgatási területén.*

## 6. A műemléki jelentőségű terület

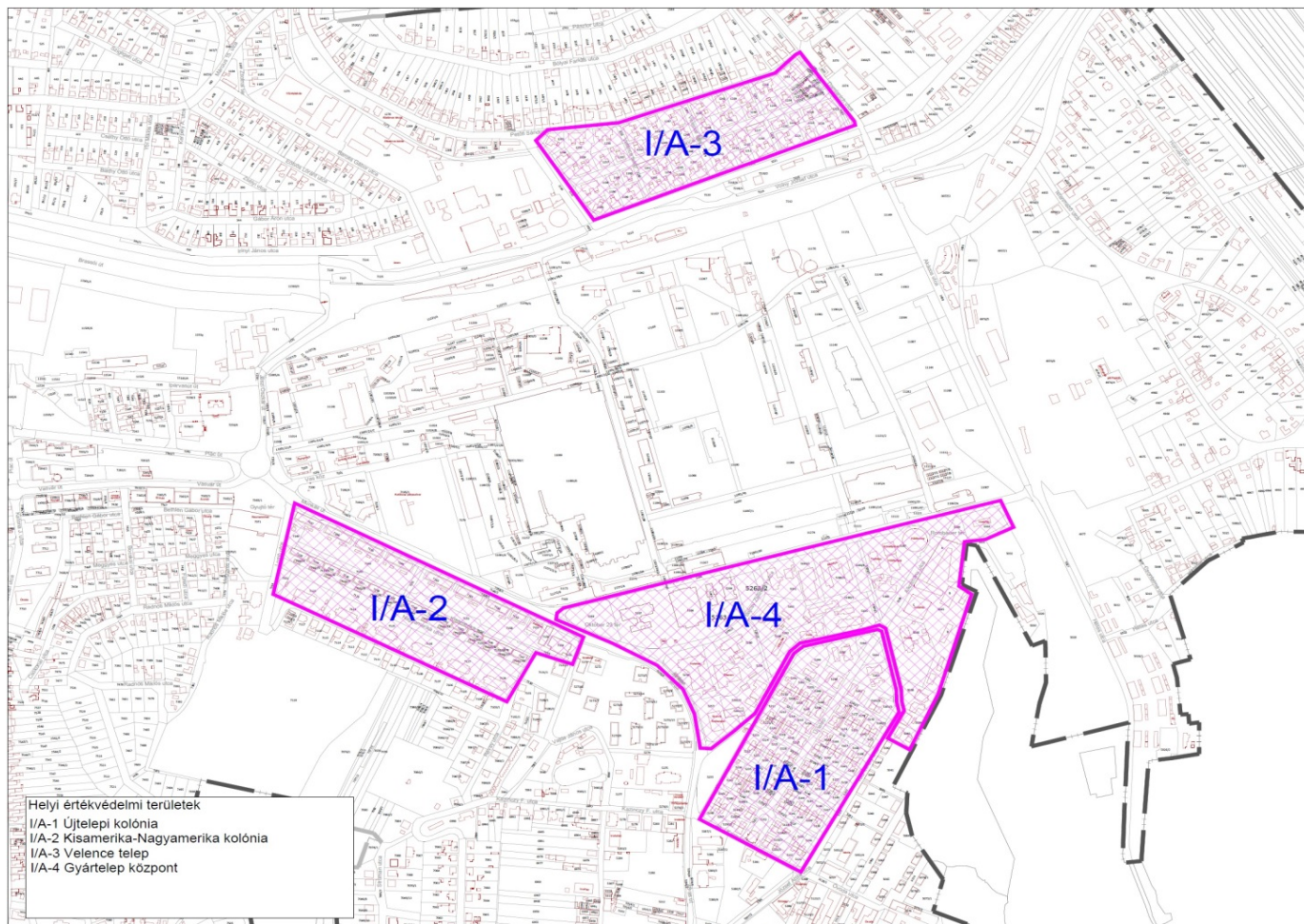
A	B	C	D	E	F
1.	1014	1191-1192	1194-1201	1203-1210	1212-1213
2.	1215-1218	1220-1230	1231/10,11,12,13,14	1231/2,3,4,5,6,7,8,9	1232-1237
3.	1239-1245	1247-1253	1255-1261	2223	3658
4.	5021-5023	5026/1,2	5027-5037	5129-5132	5133/1,2
5.	5134/1,2	5135-5141	5142/1,2	5143/1,2	5144-5152
6.	5153/1,2	5154/1,2	5155-5163	5164/1,2	5165
7.	5167-5179	5180/1,2	5181/1,2	5182-5186	5188
8.	5189/2	5190/2,3,4,5	5191-5193	5194-5220	5221/1,2
9.	5222	5224-5226	5227/1,2	5228/1,2	5229-5236
10.	5238/1,2	5239/1,2	5240-5248	5249/1,2	5250/1,2
11.	5251-5252	5254-5260	5261/2,3	5262/1,2	5263-5270
12.	5275	5478	5889/1	6166	7121
13.	7123-7131	7132/1,2,3,4,5,6,7,	8,9,10,11,12,13,	14,15,16,17,18	7133-7152
14.	7158-7169	7179	7202-7207	7208/1,2	7209
15.	7210/1,2	7211-7214	7215-7217	7218/1,2,3,4	7220-7221
16.	11001/1,2,3,4,5,6,7,8,	9,10,11,13,14,15,	16,17,	18,20	11002/1,2,3
17.	11003-11008	11010-11020	11023-11037	11038/1	11039-11045
18.	11047-11067	11069-11074	11076-11081	11083-11086	11090-11097
19.	11099-11104	11110	11112	11115	11118-11123
20.	11127	11129	11131	11138	11140-11144
21.	11146-11148	11151	11153-11154	11157-11158	11160
22.	11163-11166	11168-11176	11179-11194	11197-11202	11205-11206
23.	11208-11216	11219-11223	11226-11229	11231-11238	11241-11243
24.	11246-11257	11260-11265	11267	11270-11271	11273-11277
25.	11279-11282	11284-11286	11288	11290-11291	

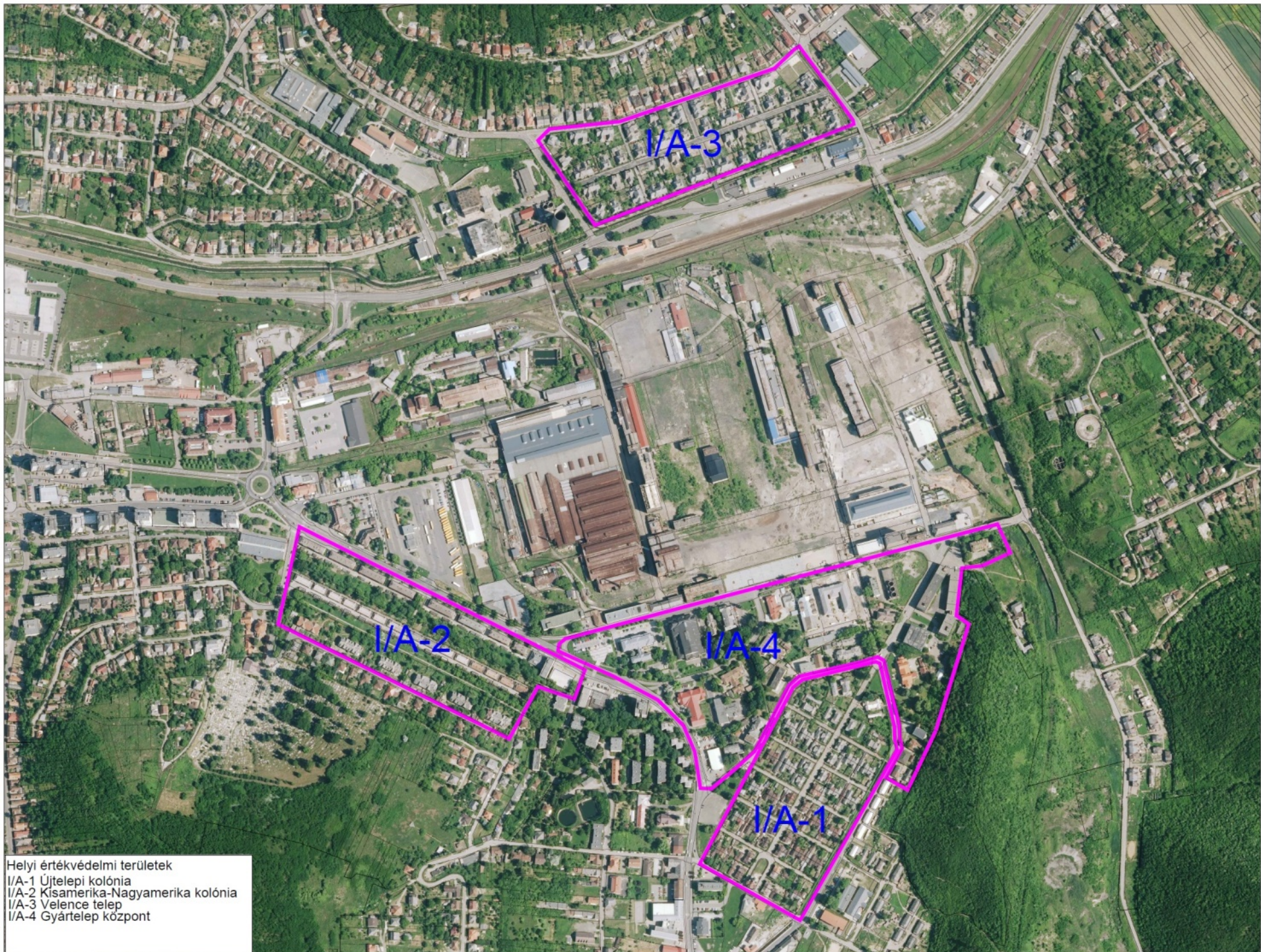


Műemléki jelentőségű terület térképi feltüntetése Ózd város közigazgatási területén

### 7. 2.3 Helyi értékvédelmi területek

A	B	C	D
	<b>Jele</b>	<b>Megnevezése</b>	<b>Lehatárolása</b>
1	I/A-1	<b>Új telepi kolónia</b>	Szabó Lőrinc utca északi oldala, Váci Mihály utca nyugati oldala, Alkotmány út keleti oldala
2	I/A-2	<b>Kisamerika – Nagyamerika – Munkás úti kolóniák</b>	Lomb utca keleti oldala, Nagyamerika utca, 7153 hrsz, Vajda János utca, Munkás út
2	I/A-3	<b>Velence telep</b>	Hangony patak, 3381 hrsz közterület, Petőfi Sándor út, Uraj patak
4	I/A-4	<b>Gyártelepi központ</b>	5041 hrsz közterület, 5040-5039-5038-5036-5035 hrsz, Rombauer Tivadar tér, Gyár út déli oldala, Október 23 tér, Ív út keleti oldala, Alkotmány út



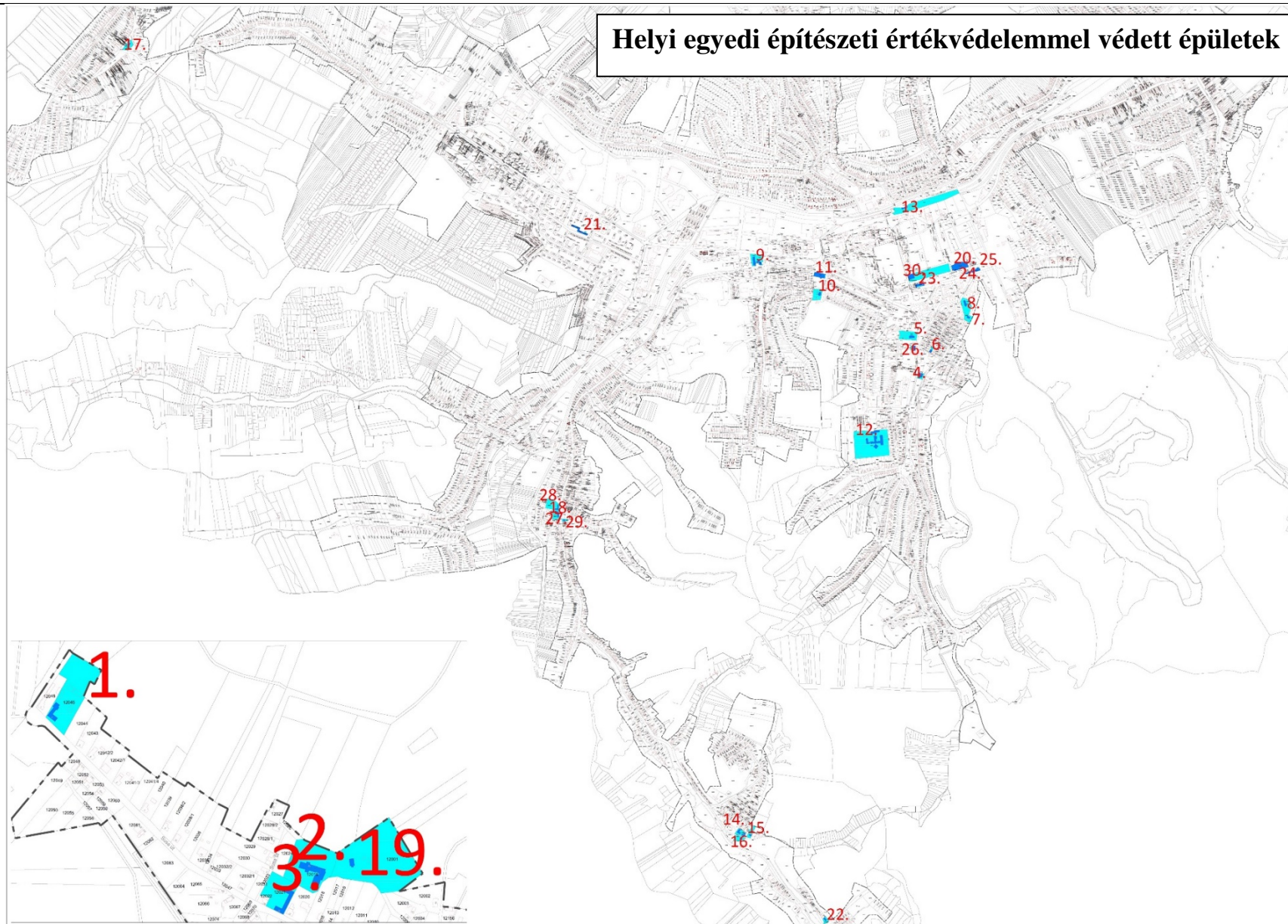


Helyi értékvédelmi területek  
I/A-1 Újtelepi kolónia  
I/A-2 Kísamerika-Nagyamerika kolónia  
I/A-3 Velence telep  
I/A-4 Gyártelep központ

8. 2.4 Helyi egyedi építészeti értékvédelemmel védett épületek

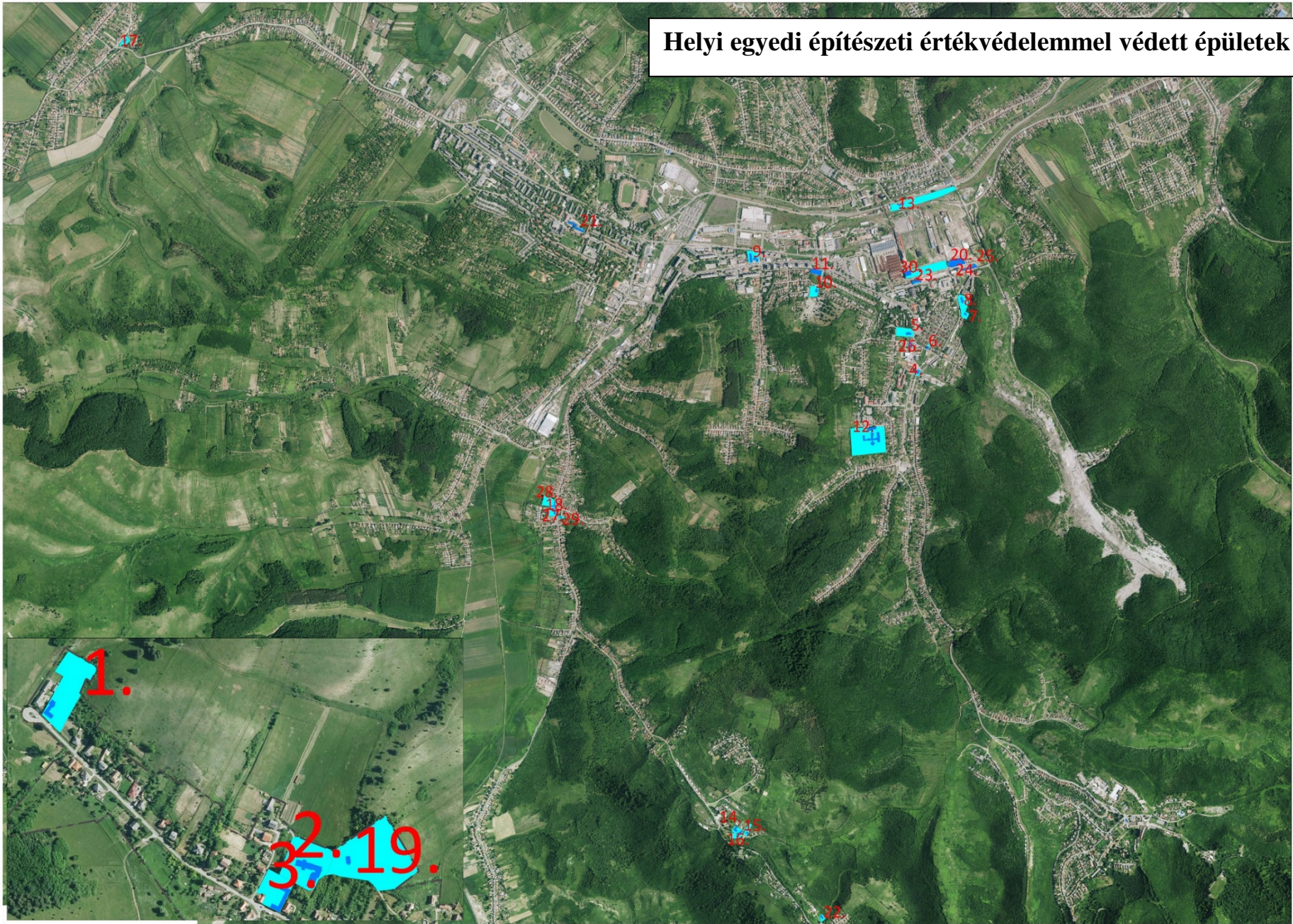
A	B	C	D		E	F
1. a	SORSZÁM	HELYRAJZI SZÁM	VÁROSRÉSZ	UTCANÉV	HÁZSZÁM	LEÍRÁS
2.	1.	12045	Susa	Susa út	2	lakóépület
3.	2.	12019	Susa	Susa út	23-24.	lakóépület
4.	3.	12021	Susa	Susa út	26	lakóépület
5.	4.	5378	Ózd	Petőfi tér	1.	könyvtár
6.	5.	5275	Ózd	Ív út	2/1.	Római katolikus templom
7.	6.	5252	Ózd	Új telep		Református templom
8.	7.	5038	Ózd	Váci Mihály u	12.	Evangélikus templom
9.	8.	5036	Ózd	Alkotmány út	2.	óvoda
10.	9.	7334,7322,7330	Ózd	Városház tér	1.	városháza
11.	10.	7376	Ózd	Lomb u	2.	Görög katolikus templom
12.	11.	7372	Ózd	Lomb u.	1-3.	(volt) reuma kórház
13.	12.	6906	Ózd	Béke u.	1-3.	kórház
14.	13.	7212	Ózd	Volny J. út	19.	vasútállomás
15.	14.	18726	Somsály	Somsály út	17.	volt iskola épület
16.	15.	18729/1	Somsály	Somsály út	19.	lakóépület
17.	16.	18733	Somsály	Somsály út		templom rom
18.	17.	17027	Szentsimon	Barátság út	3.	plébánia
19.	18.	19086	Hódoscsépány	Csepány út		Római katolikus templom
20.	19.	12001	Susa	Susa út		Református templom
21.	20.	11185	Ózd	Gyár út		volt Erőmű épülete
22.	21.	8359/4	Ózd	Árpád vezér út	20/A-F	lakóépület
23.	22.	18763	Somsály	Somsály út	1	templom
24.	23.	11267	Ózd	Gyár út		Iroda épület
25.	24.	11123	Ózd	Gyár út		Törzsgyár – Gyár út felőli fogadó épület
26.	25.	11067/A	Ózd	Gyár út		Törzsgyár – Gyár út felőli fogadó épület
27.	26.	5281	Ózd	48-as út	2	zártosuló iroda épület
28.	27.	19085	Hódoscsépány	Csepány út	121	védőnői szolgálat
29.	28.	19087	Hódoscsépány	Csepány út	117	ÁMK
30.	29.	18405	Hódoscsépány	Csepány út	215	volt posta épület
31.	30.	11097/1	Ózd	Törzsgyár		Nagy Acélmű csarnok

# Helyi egyedi építészeti értékvédelemmel védett épületek





Helyi egyedi építészeti értékvédelemmel védett épületek



**RÉGÉSZETI LELŐHELYEK****A régészeti lelőhelyek felsorolása és térképvázlata**

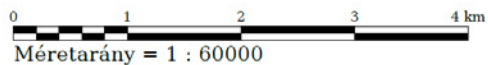
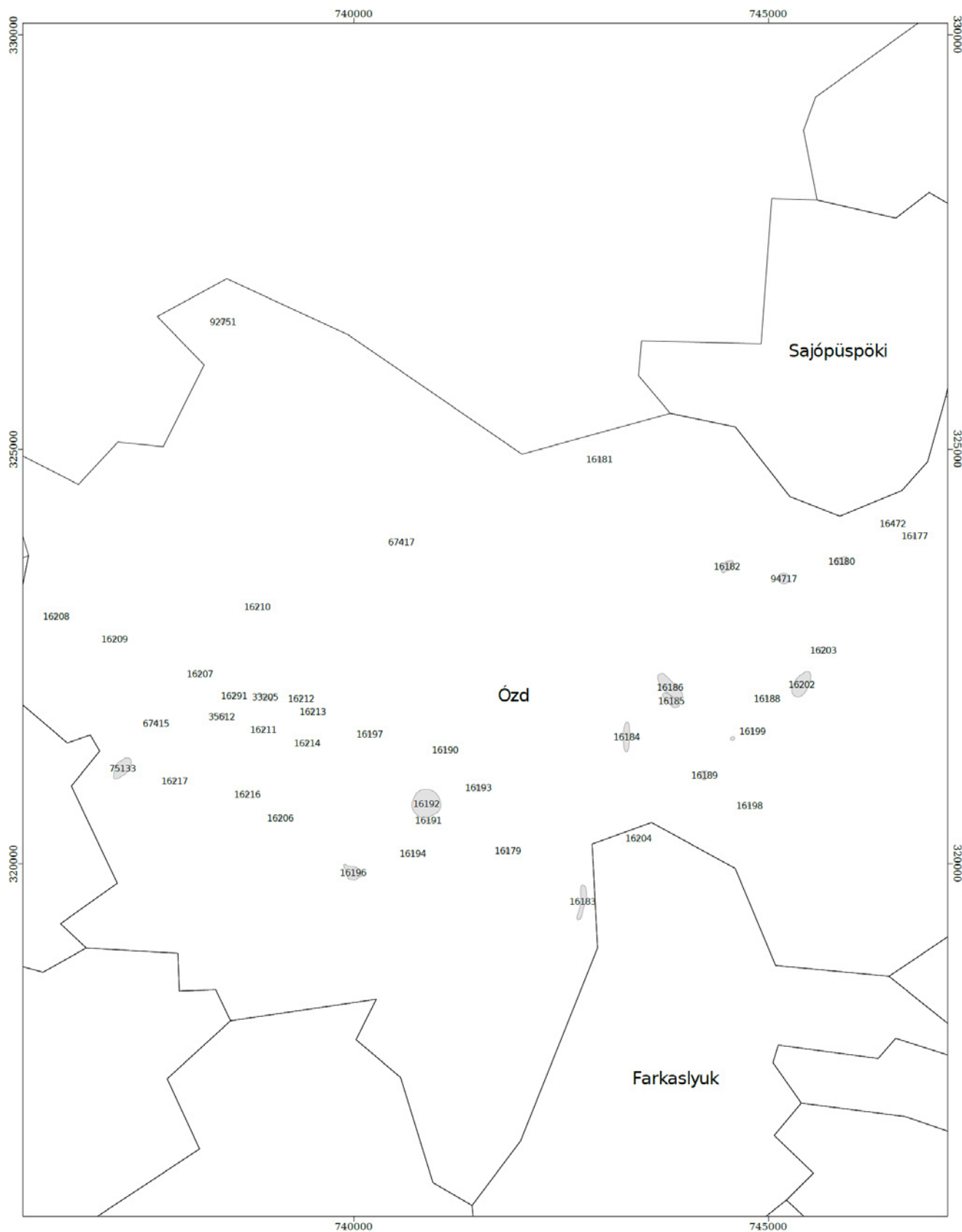
A	B	C	D	E	F
sorszám	azonosító	lelőhely szám	név	védelem	HRSZ
1.	16177	1	Bánszállás	szakmai	038/4, 040/5
2.	16179	3	Katona József út	szakmai	7439, 7440, 7441, 7446, 7447, 7448, 7449
3.	16180	4	Nagyverők alja dűlő	szakmai	014/8
4.	16181	5	Kajla fő	szakmai	0575/12
5.	16182	6	Borbáseleje dűlő	szakmai	0535/1
6.	16183	7	48-as utca	szakmai	5386, 5387/2, 5380/3, 5380/4, 5380/5, 5379, 5378, 5375, 5396, 5397/1, 5397/2, 5281, 5282, 5285/2, 5285/1, 5288/1, 5290, 5291, 5293, 5296, 5300, 5304, 5312, 5317, 5315/1, 5318, 5319/6, 6935, 5374/2, 5374/3, 5374/4, 5374/5, 5253, 5246, 5387/1
7.	16184	8	Kőaljatető	kiemelten védett	0494/2, 0493/5, 2369, 2364, 2363, 2362, 2361, 2360/2, 2359, 2358, 2357, 2351, 2350, 2348, 2344, 2340/1, 2337, 2336, 2335, 2332, 2307, 2329, 2333, 2334/5, 2338, 2339, 2340/2
8.	16185	9	Madách u. 21.	szakmai	2546, 2547, 2548, 2543, 2486, 2487, 2488, 2489, 2490, 2491, 2492, 2493, 2494, 2495, 2496, 2497, 2498, 2499, 2533, 2532, 2485, 2484, 2483, 2482, 2481, 2480, 2479, 2478, 2477, 2476, 2475, 2474, 2473, 2472, 2452
9.	16186	10	Hámán Kató út 108.	szakmai	2593/1, 2593/2, 2563, 2562, 2558, 2557, 2556/2, 2555/1, 2554, 2553, 2552, 2551, 2550, 2549, 2543, 2542, 2541, 2540, 2539, 2538, 2537, 2536, 2535, 2534, 2533, 2532, 2486, 2487, 2488, 2489, 2490, 2491, 2492, 2493, 2623/1, 2624, 2625, 2626, 2627, 2628, 2629, 2630, 2631, 2632, 2633, 2634, 2635, 2636, 2637, 2638, 2639, 2640, 2641, 2699, 2722, 2721, 2720, 2719, 2718, 2717, 2716, 2715, 2700, 2701, 2702, 2703, 2704, 2705, 2706, 2707, 2708, 2709, 2710, 2711
10.	16188	12	Kenderföldek	szakmai	066/1
11.	16189	13	Előd vezér utca 1.	szakmai	4493, 4487, 4486, 4485, 4484, 4483, 4494, 4532/1, 4495, 4496, 4497, 4498
12.	16190	14	Bihariék legelője	szakmai	0447/48
13.	16191	15	Pap-földek	szakmai	8626
14.	16192	16	Stadion	szakmai	8640/3, 8640/2, 8640/1, 8617, 8618, 8619, 8620, 8621, 8624/2, 8625, 8626, 8627, 8628/5, 8628/4
15.	16193	17	Március 15. út 52.	szakmai	214, 294, 295, 296, 460/1, 459, 458, 457, 456
16.	16194	18	Béketelep	szakmai	8087/15, 8087/11, 8087/12, 8087/13
17.	16195	19	Zrínyi út 1.	szakmai	8626
18.	16196	20	Szálás hegy	szakmai	21550, 21634, 21637, 16577/14, 16555/3, 16577/15, 16635/3, 16635/2, 16563/14, 16577/33, 16577/32, 16577/31, 16577/30, 16577/29, 16577/28, 16577/27, 16577/26, 16577/25,

					16577/21, 16577/20, 16577/19, 16577/18, 16577/17
19.	16197	21	Búzásvölgy-dűlő	szakmai	0437/1
20.	16198	22	Sajóvárkonyi kápolna	szakmai	4129, 4128, 4127, 4126, 4016/1
21.	16199	23	Dobó István út	szakmai	3738/1
22.	16201	25	Kistói dűlő	szakmai	4286
23.	16202	26	Derítő telep	szakmai	061, 060, 063/6, 063/8, 063/7, 062
24.	16203	27	Csapod alja	szakmai	9257, 056/2
25.	16204	28	Kohászati Művek	szakmai	4974, 4975, 4976/6
26.	16206	30	Biben-völgy	szakmai	16756/3, 16756/4, 16756/6
27.	16207	31	Szentsimon-Kenderföldek	szakmai	04102/7, 04103, 04104/2
28.	16208	32	Bika-pad	szakmai	04013/5, 04012
29.	16209	33	Bakortvány-tető	szakmai	04027/8, 04027/4
30.	16210	34	Szilaja	szakmai	04087, 04088
31.	16211	35	Kertmegi-dűlő	szakmai	17516, 17517, 17518
32.	16212	36	Vizslás	szakmai	0375/130
33.	16213	37	Szurdok oldal	szakmai	0375/69, 0375/70
34.	16214	38	Szurdok tető	szakmai	8833/1, 8830
35.	16216	40	Homok dűlő	szakmai	16786, 16785, 16784, 16783
36.	16217	41	Csamasz	szakmai	04138/7
37.	16291	43	Szentsimon-Agyagas dűlő	szakmai	04115/8, 04115/2
38.	16472	45	Center	szakmai	9192
39.	33205	46	Szentsimon, Domb-alja	szakmai	8912, 0375/185, 0375/184, 0375/183, 0375/182, 0375/181, 0375/180, 0375/179, 0375/178, 0375/177, 0375/176, 0375/175, 0375/174, 0375/173
40.	67415	47	Szentsimon, Római katolikus templom	szakmai	17004, 17005, 17003, 17002
41.	67417	48	Uraj, Római katolikus templom	szakmai	14001, 14414, 14028
42.	75133	49	Szentsimon, Károlyi úttól keletre	szakmai	17251, 17269/1, 17252, 17267/4, 17267/5, 17253, 17254, 17267/6, 17274, 17272/2, 17272/1, 17271, 17270/2, 04168/3, 04168/8, 04168/9, 04168/10, 04168/11, 04168/7, 04168/12, 04169/1, 04167/5, 04168/13, 04168/16, 04168/15, 04168/14
43.	35612	50	Szurdok tető	szakmai	17478, 17479, 17480, 17481, 17482, 17483, 17497
44.	92751	52	Susa -Földút		01006/10, 01006/9, 01002/1, 01006/13, 01005
45.	94717	53	Kajla-eleje		

		A hivatalos lelőhely nyilvántartásban szereplő régészeti lelőhelyek elhelyezkedése 18 esetben módosítandó, mert ezek rossz helyre lettek bejelölve. A módosított lelőhelyek bejelentése megtörtént, átvezetésükre még nem került sor.
--	--	---------------------------------------------------------------------------------------------------------------------------------------------------------------------------------------------------------------------------------------

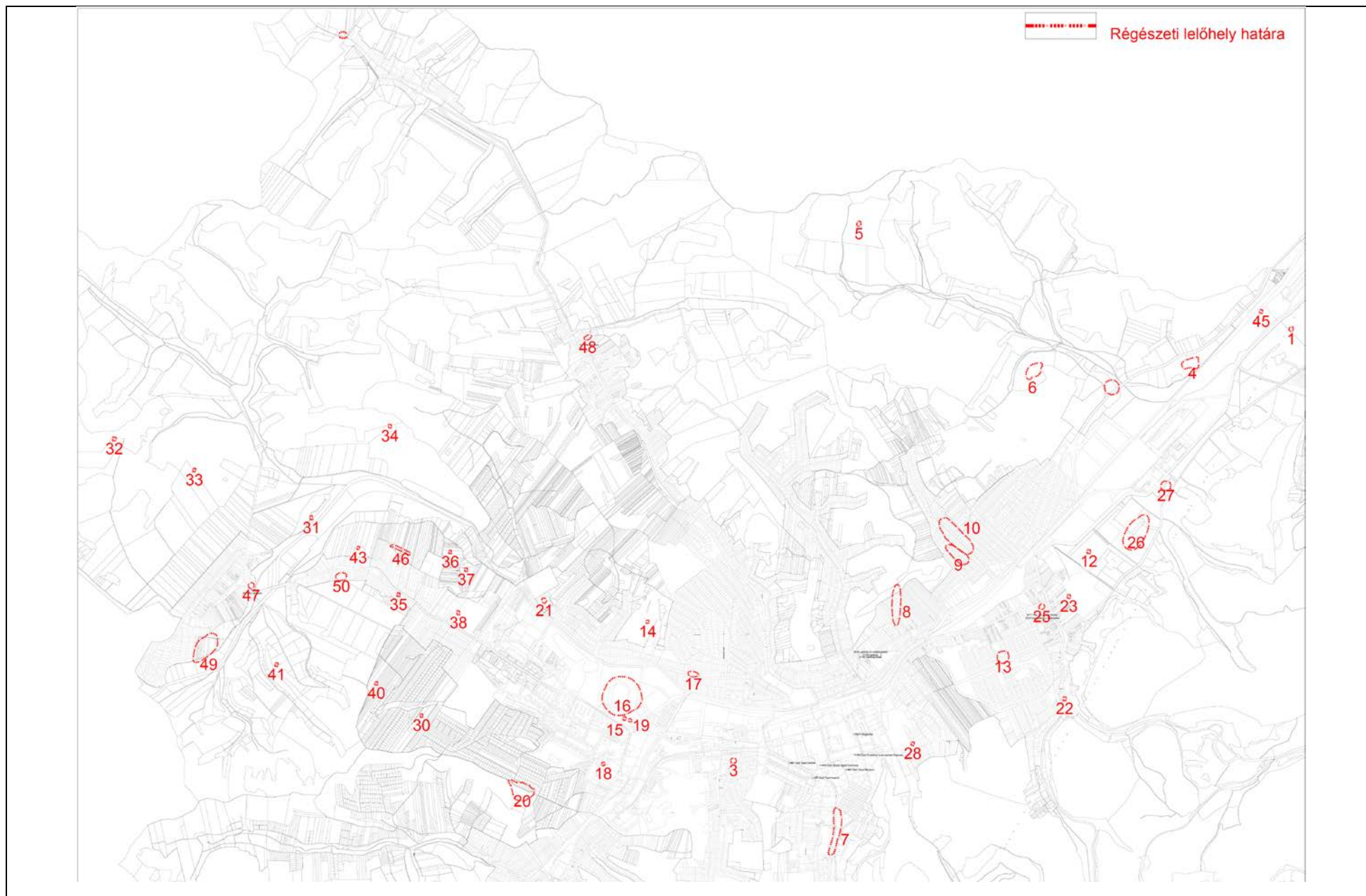
# Lelőhelyek térinformatikai adatszolgáltatása

Ózd



2021.03.30 10:58:04

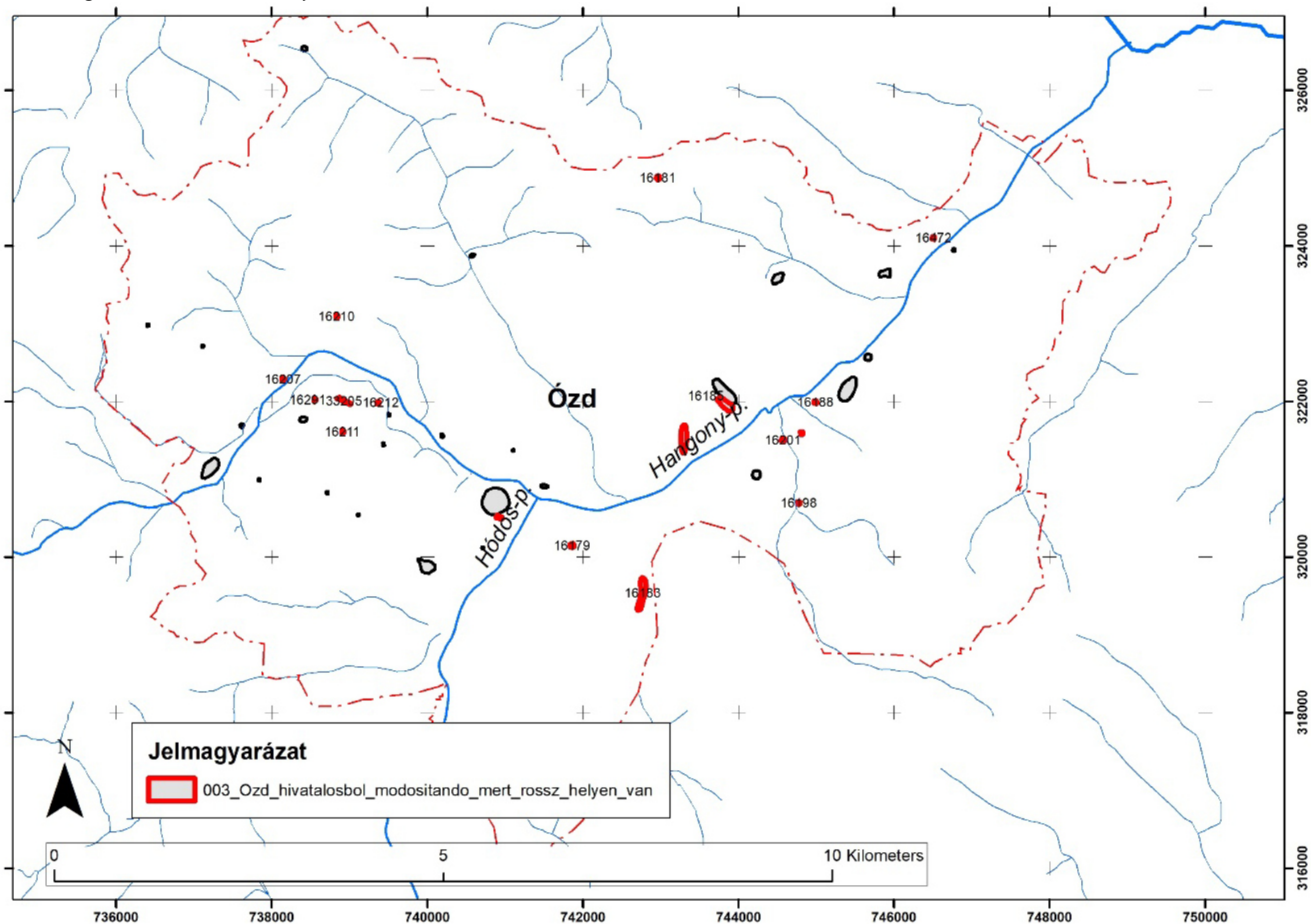
# A régészeti lelőhelyek térképvázlata a közhiteles nyilvántartás alapján



## A régészeti lelőhelyek térképvázlata a módosítások alapján

A hivatalos lelőhely nyilvántartásban szereplő régészeti lelőhelyek elhelyezkedése 18 esetben módosítandó, mert ezek rossz helyre lettek bejelölve. A módosított lelőhelyek bejelentése megtörtént, átvezetésükre még nem került sor. Térképi ábrázolásuk az alábbi:

Forrás: *Örökségvédelmi hatástanulmány*



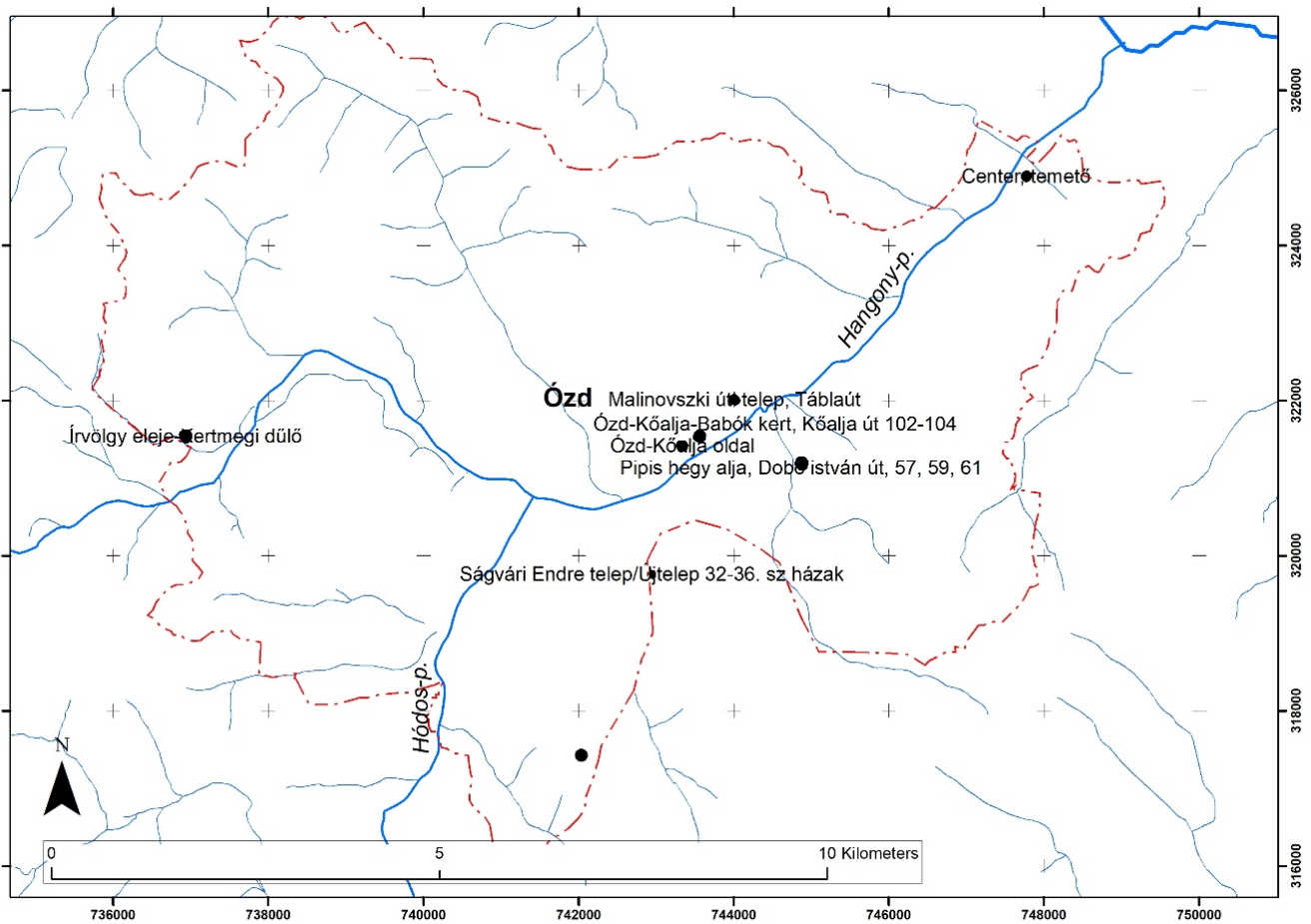
## A régészeti lelőhelyek térképvázlata a nyilvántartásban nem szereplő lelőhelyek alapján

Az Örökségvédelmi hatástanulmány elkészítéséhez végzett kutatás alapján a hivatalos nyilvántartásban még nem szereplő, de meghatározható elhelyezkedésű régészeti lelőhelyek.

E régészeti lelőhelyeknek még nincs a közhiteles adatbázis szerinti azonosító száma. Hét ilyen régészeti lelőhely van:

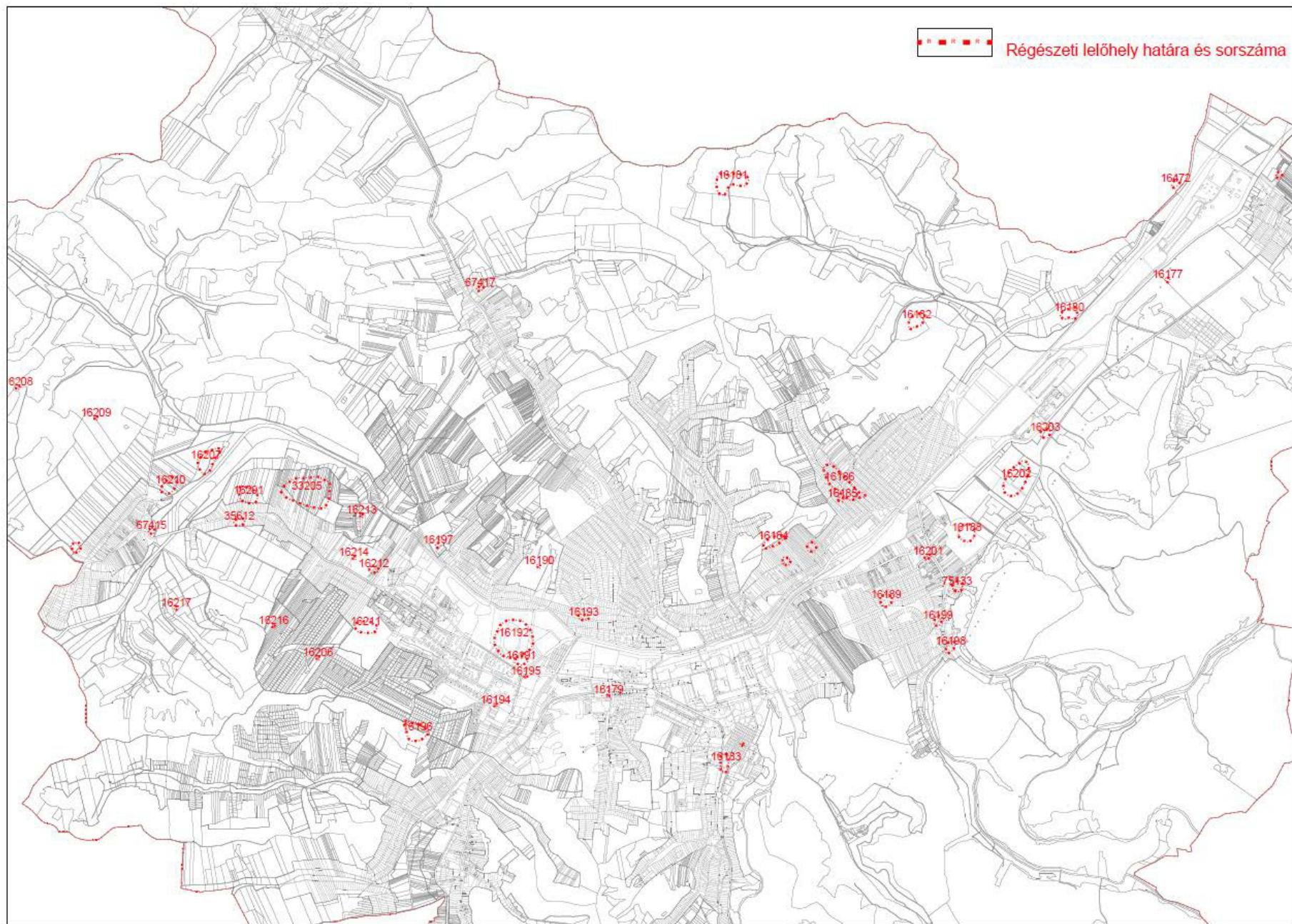
*Forrás: Örökségvédelmi hatástanulmány*

A	B	C	D	E	F
sorszám	azonosító	lelőhely szám	név	védelem	HRSZ
1.			Pipis hegy alja, Dobó István út, 57, 59, 61		
2.			Malinovszki úti telep, Tábla út		
3.			Ságvári Endre telep/Újtelep 32- 36. sz házak		
4.			Ózd-Kőalja oldal		
5.			Ózd-Kőalja-Babók kert, Kőalja út 102-104		
6.			Center, temető		
7.			Írvölgy eleje- Kertmegi dűlő		



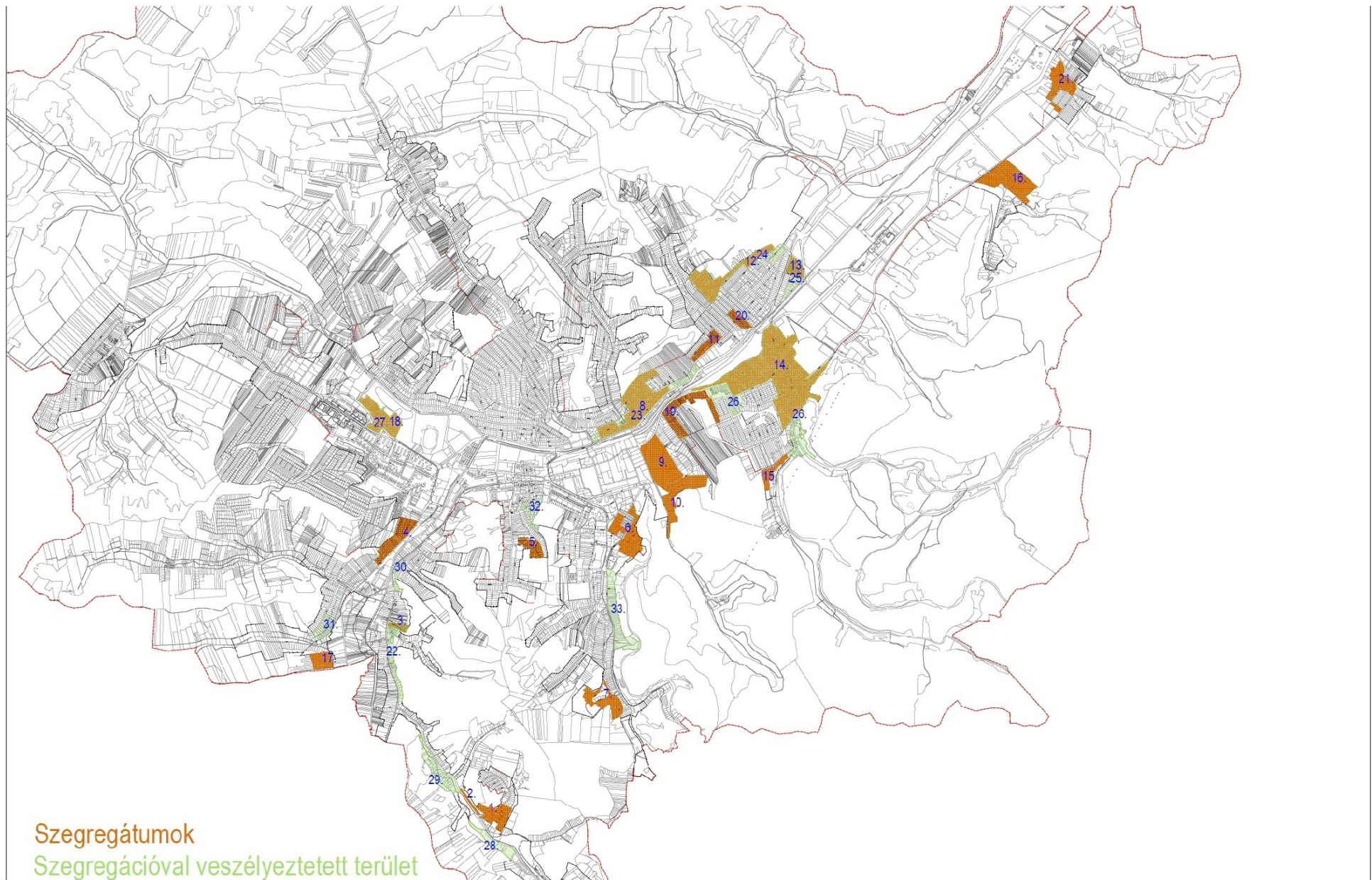
# A régészeti lelőhelyek térképvázlata a közhiteles nyilvántartás és az örökségvédelmi hatástanulmány alapján

Forrás: Örökségvédelmi hatástanulmány

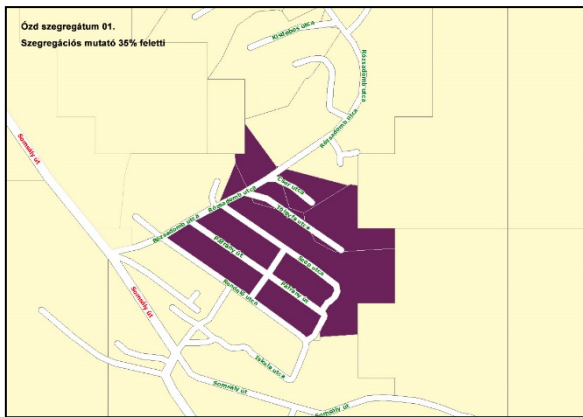




SZEGREGÁCIÓVAL ÉRINTETT TERÜLETEK



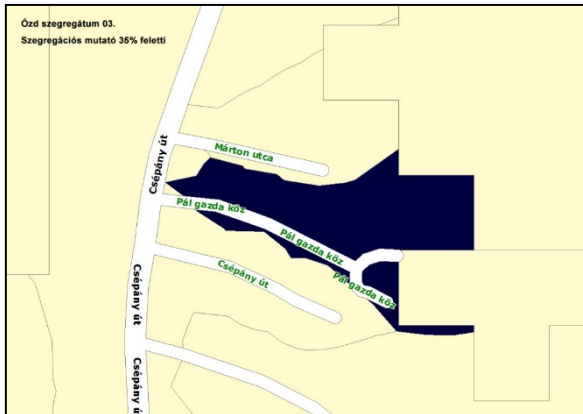
# Szegregátumok



1. Rózsadomb utca és környéke



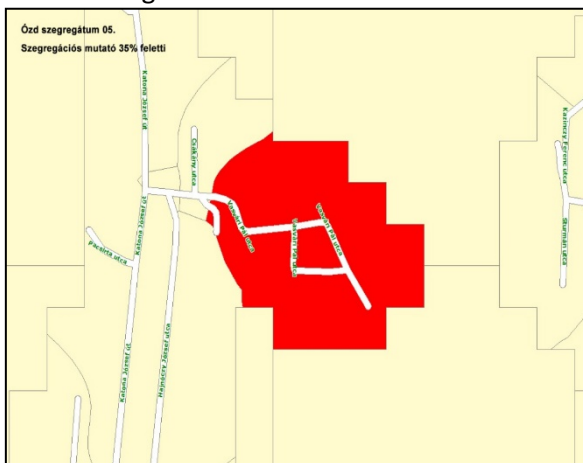
2. Somsály út



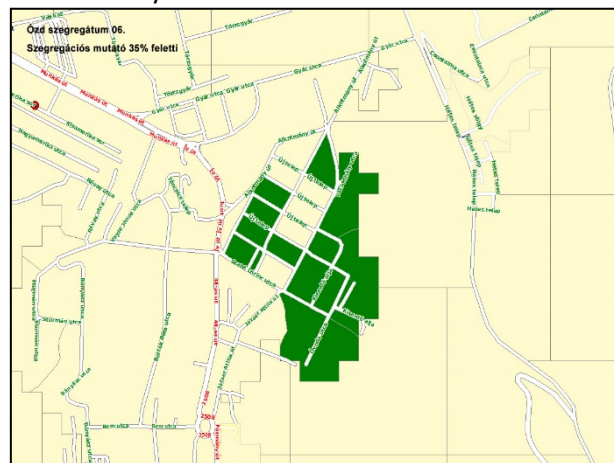
3. Pál gazda köz



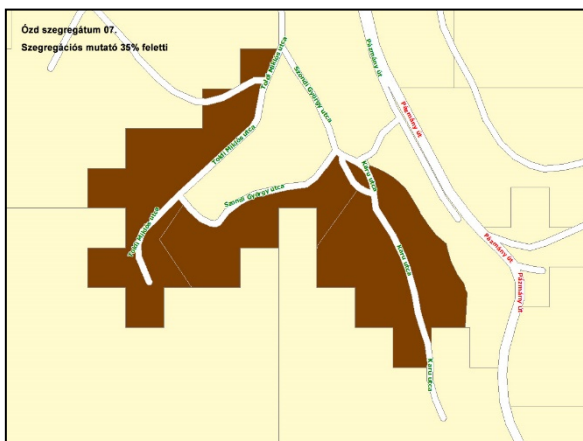
4. Zrinyi Miklós út



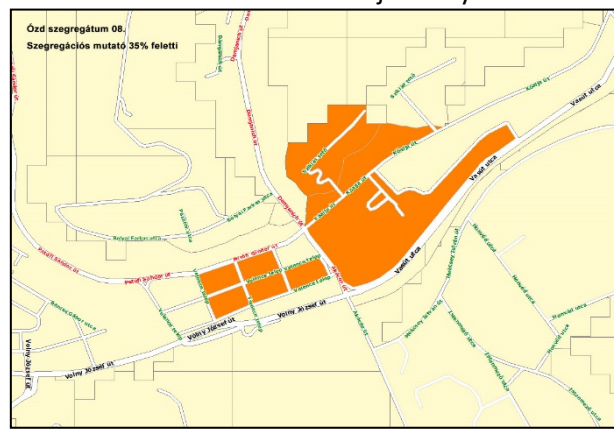
5. Vasvári Pál utca



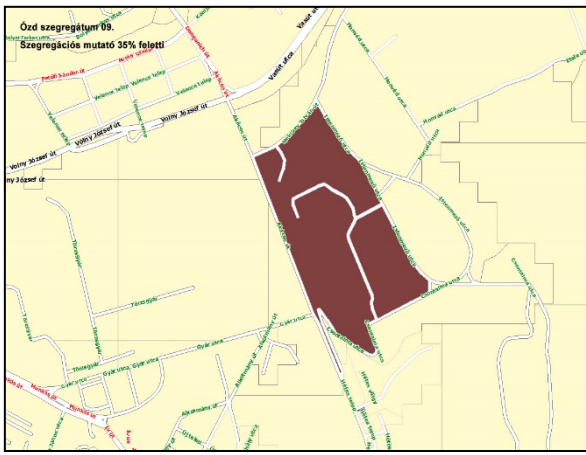
6. Óvoda utca-Kisserdő alja környéke



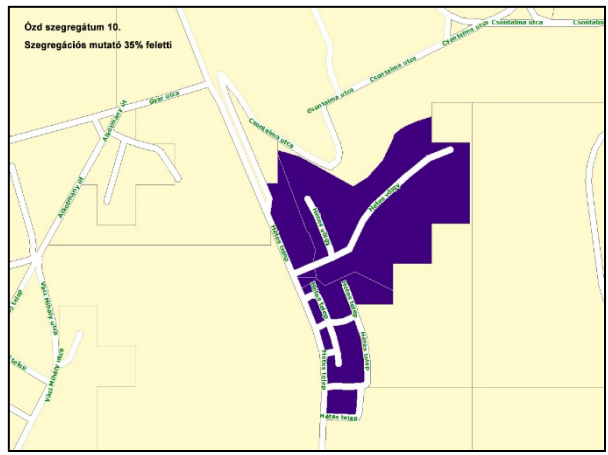
7. Karu utca és környéke



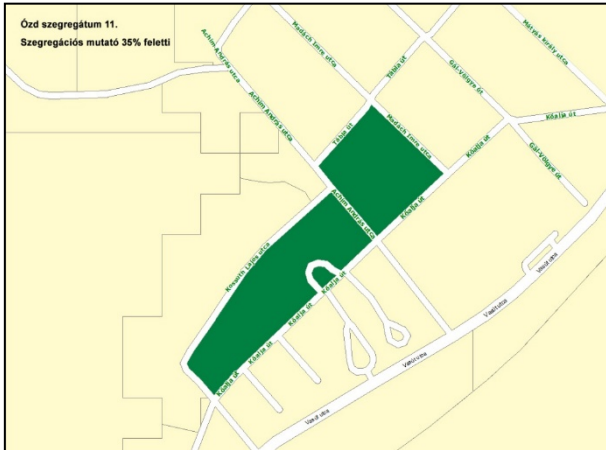
8. Velence telep



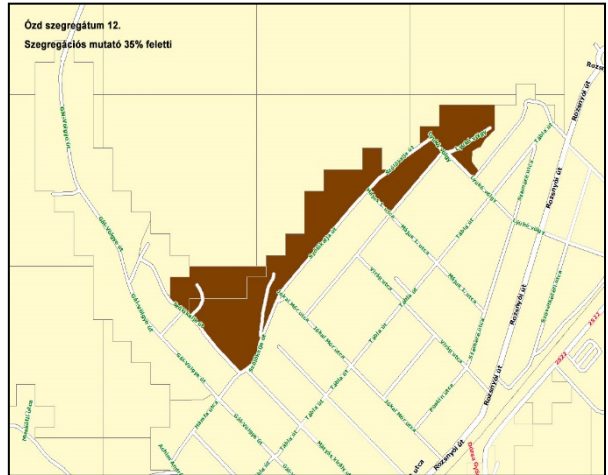
9. Mekcsey István út és környéke



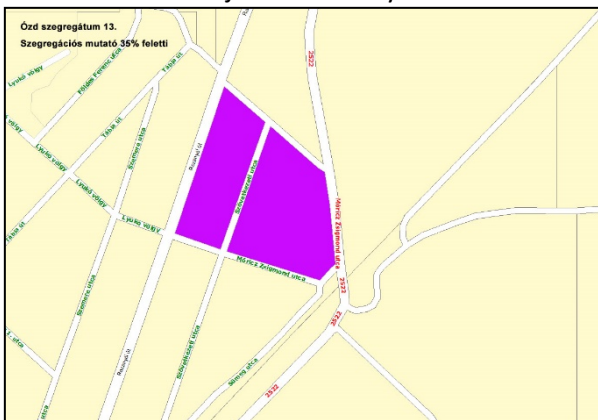
10. Hétes telep



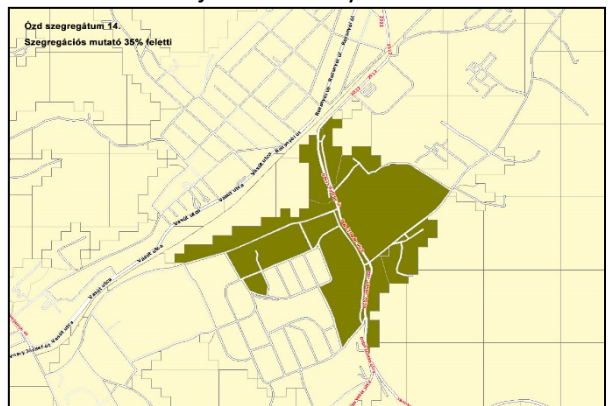
11. Kossuth Lajos út és környéke



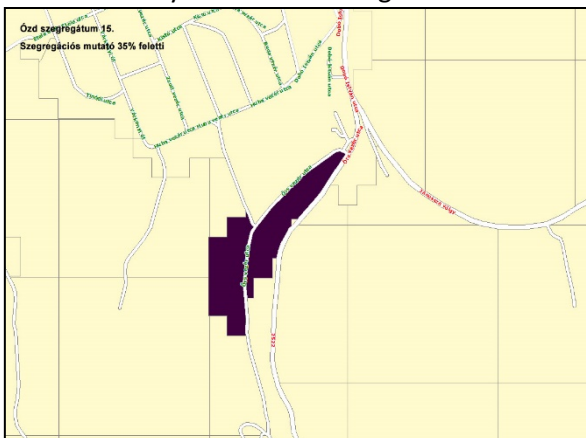
12. Szőlőkalja út és környéke



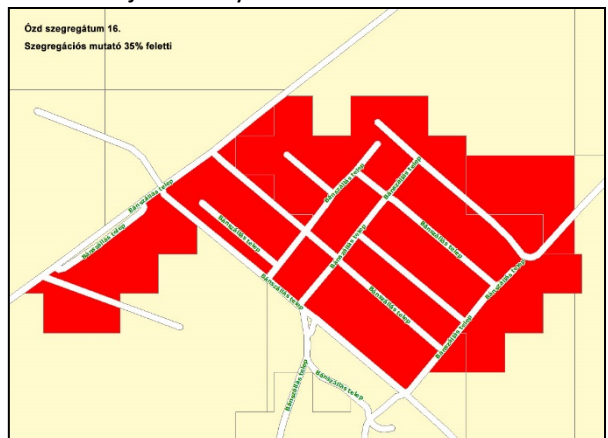
13. Rozsnyói út - Móricz Zsigmond utca



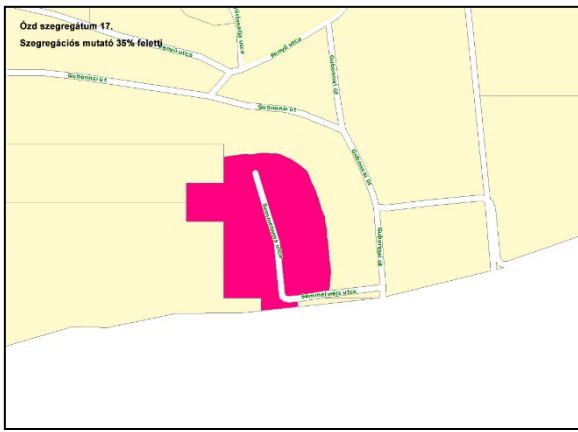
14. Sajóvárkony



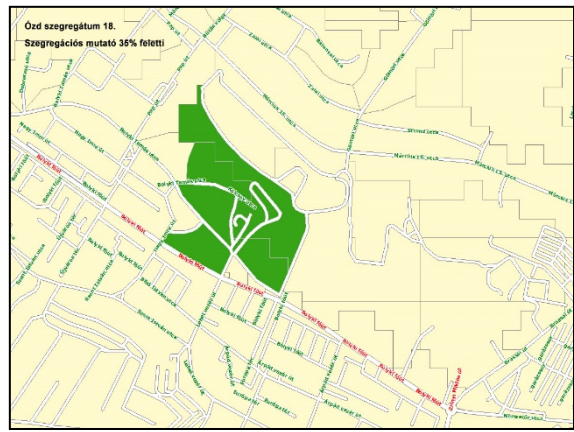
15. Őrs vezér utca



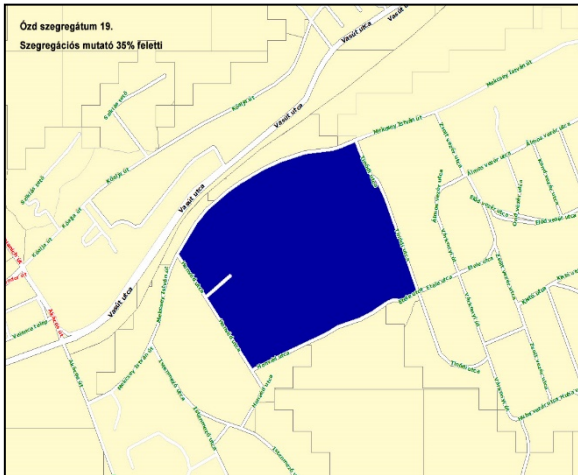
16. Bánszállás



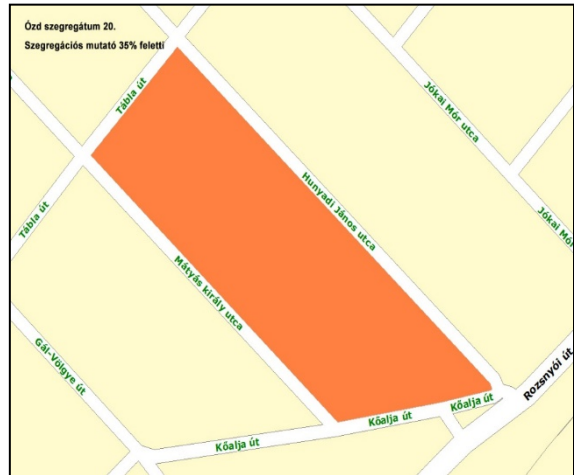
17. Semmelweis utca



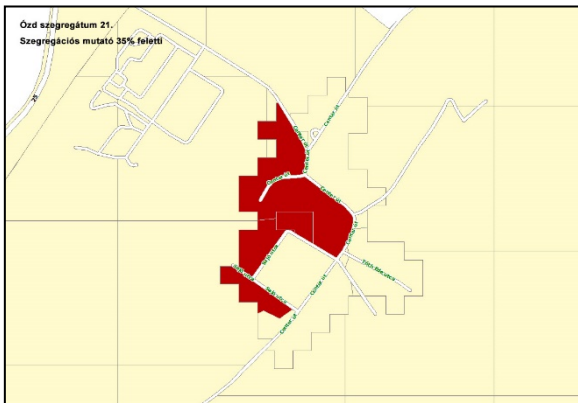
18. Bolyok



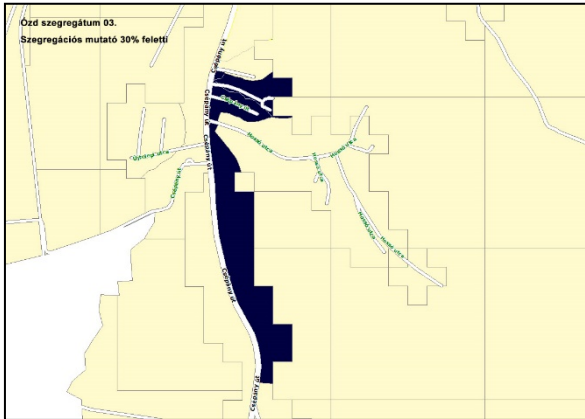
19. Honvéd – Tinódi utcák



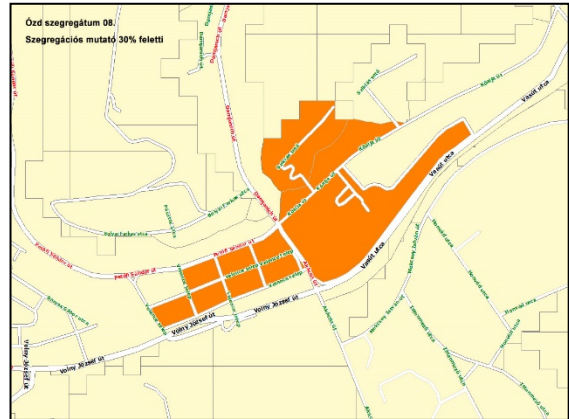
20. Mátyás király – Hunyadi János utcák



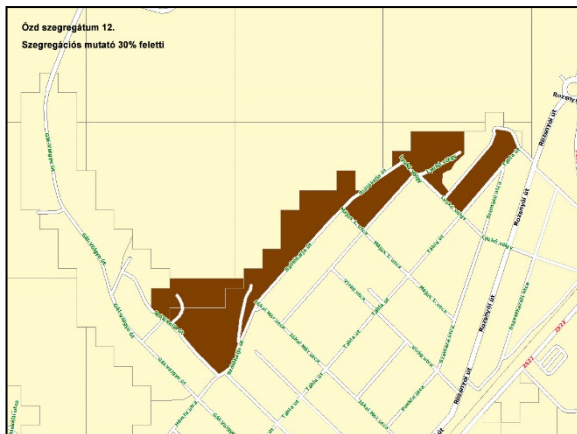
## Szegregációval veszélyeztetett területek



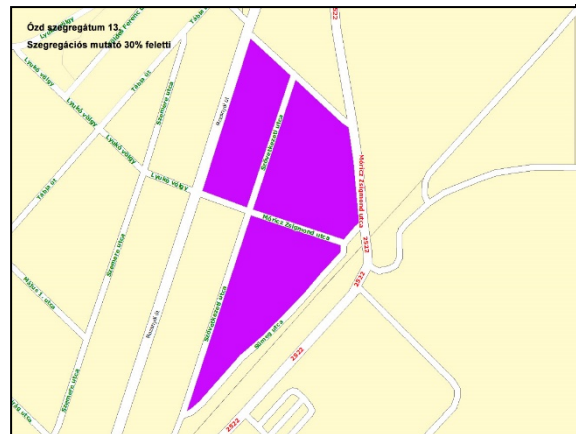
3. Csépany út – Pál gazda köz



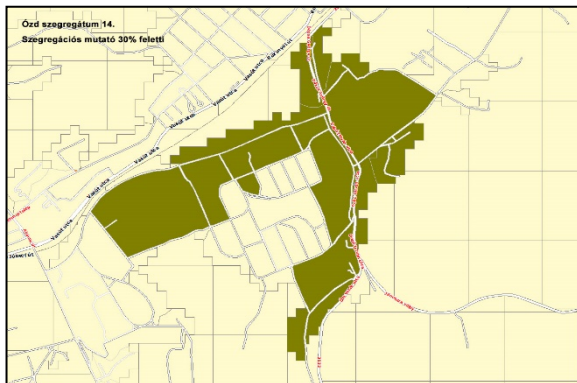
8. Sziklás tető – Petőfi út – Velence telep és környéke



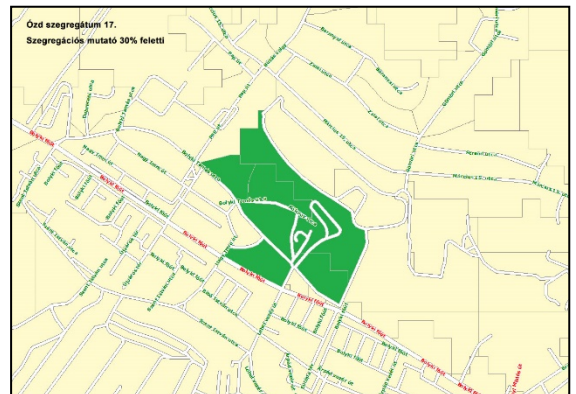
12. Földes Ferenc utca – Tábla út és környéke



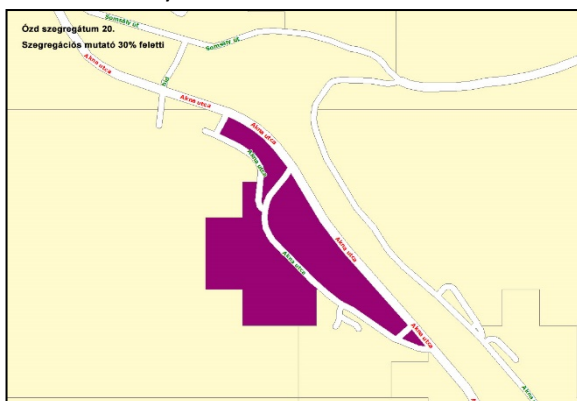
13. Móricz Zsigmond utca és környéke



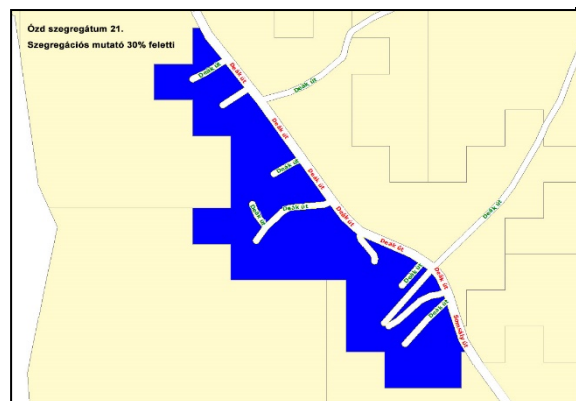
14. Dózsa György út – Dobó István – Órs vezér utcák és környékük



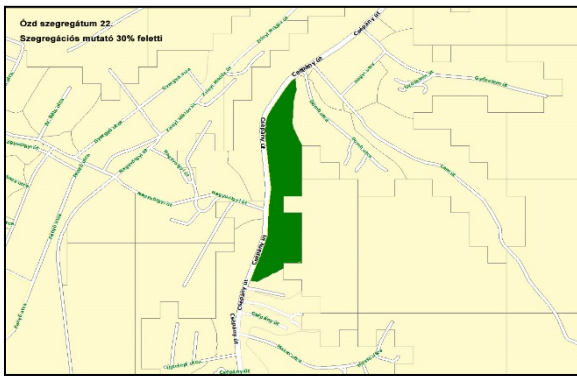
17. Bolyky Tamás utca és környéke



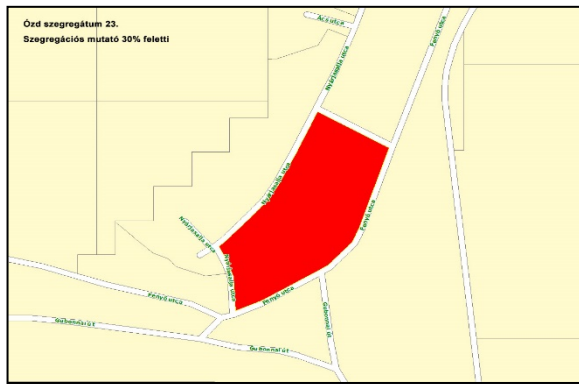
20. Akna utca



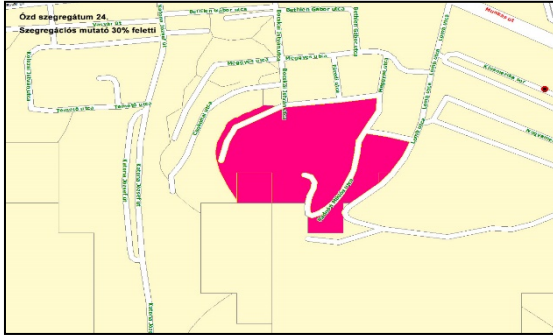
21. veszélyeztetett terület: Deák út



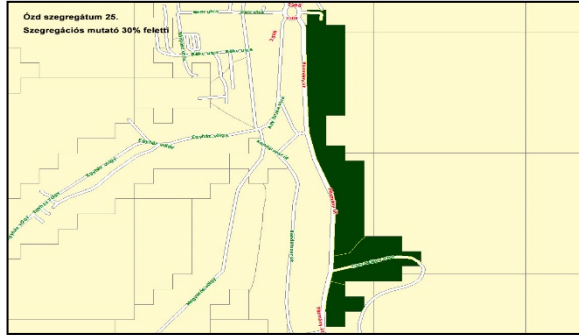
22. Csépany út



23. Nyárjasalja – Fenyő utcák



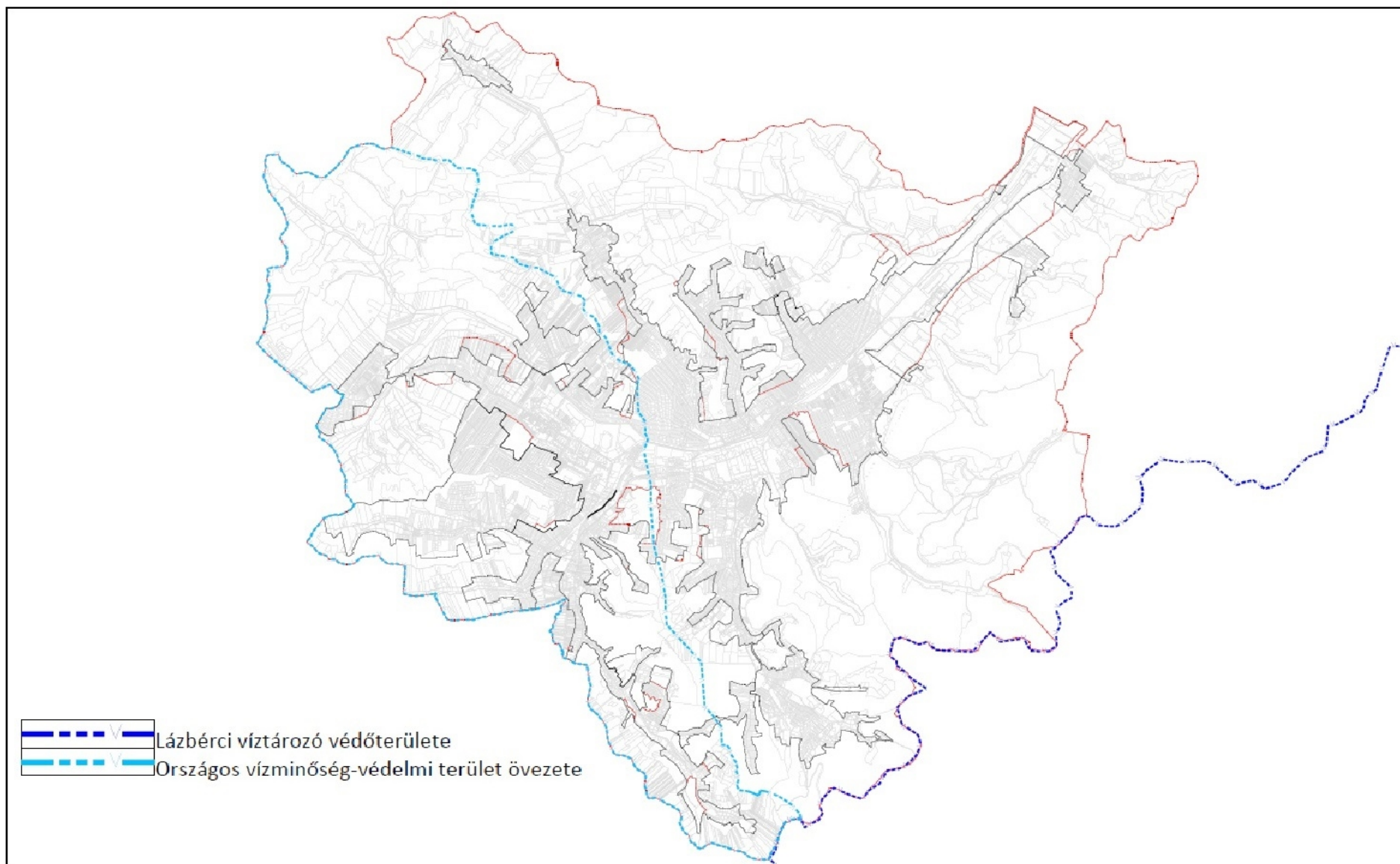
24. Radnóti Miklós utca



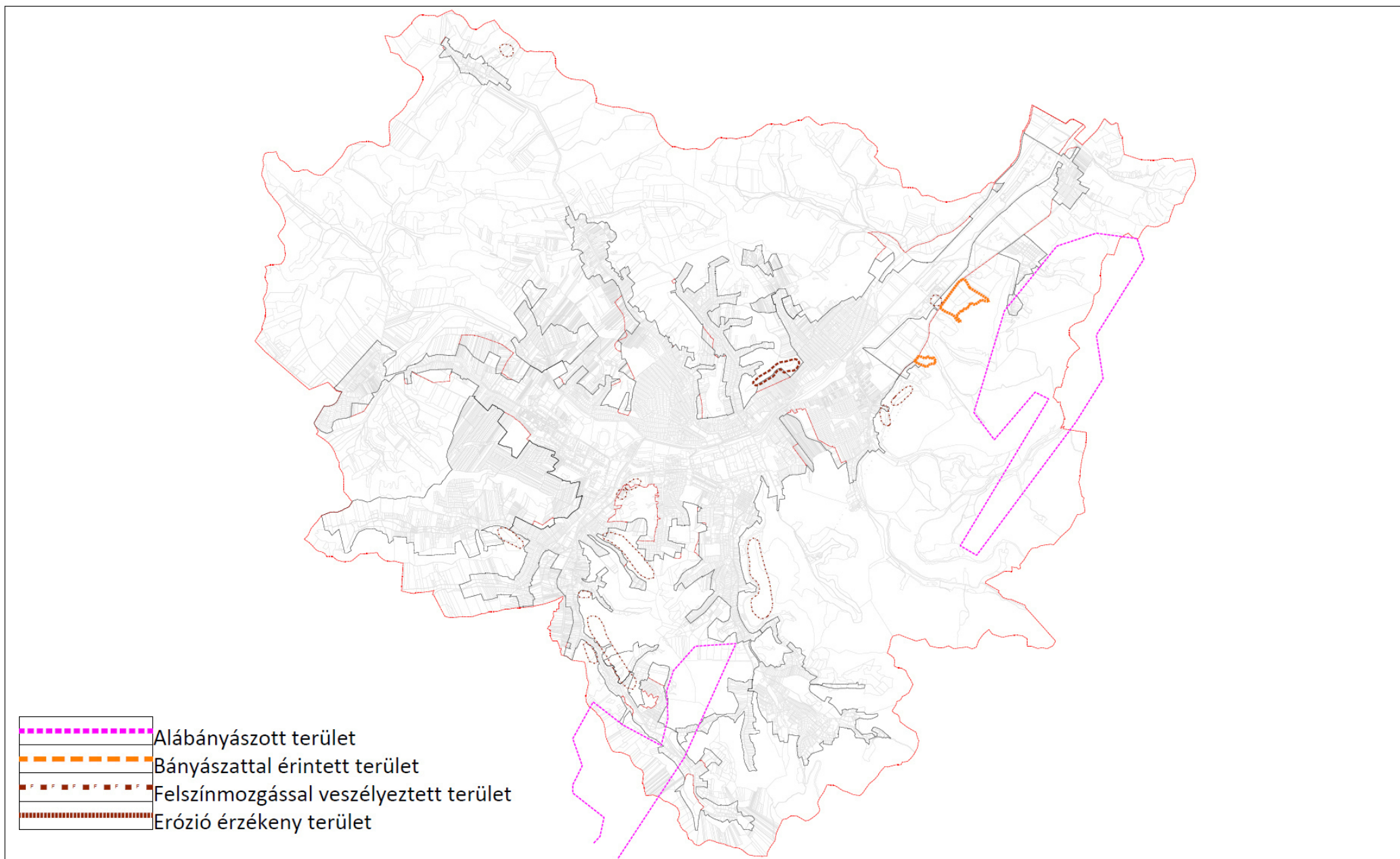
25. Pázmányi út – Cserdalápa utca

## KORLÁTOZÁSOK

### 5.1 Vízbázis védelemmel érintett területek



## 5.2 Földtani korlátozások, bányászattal érintett területek

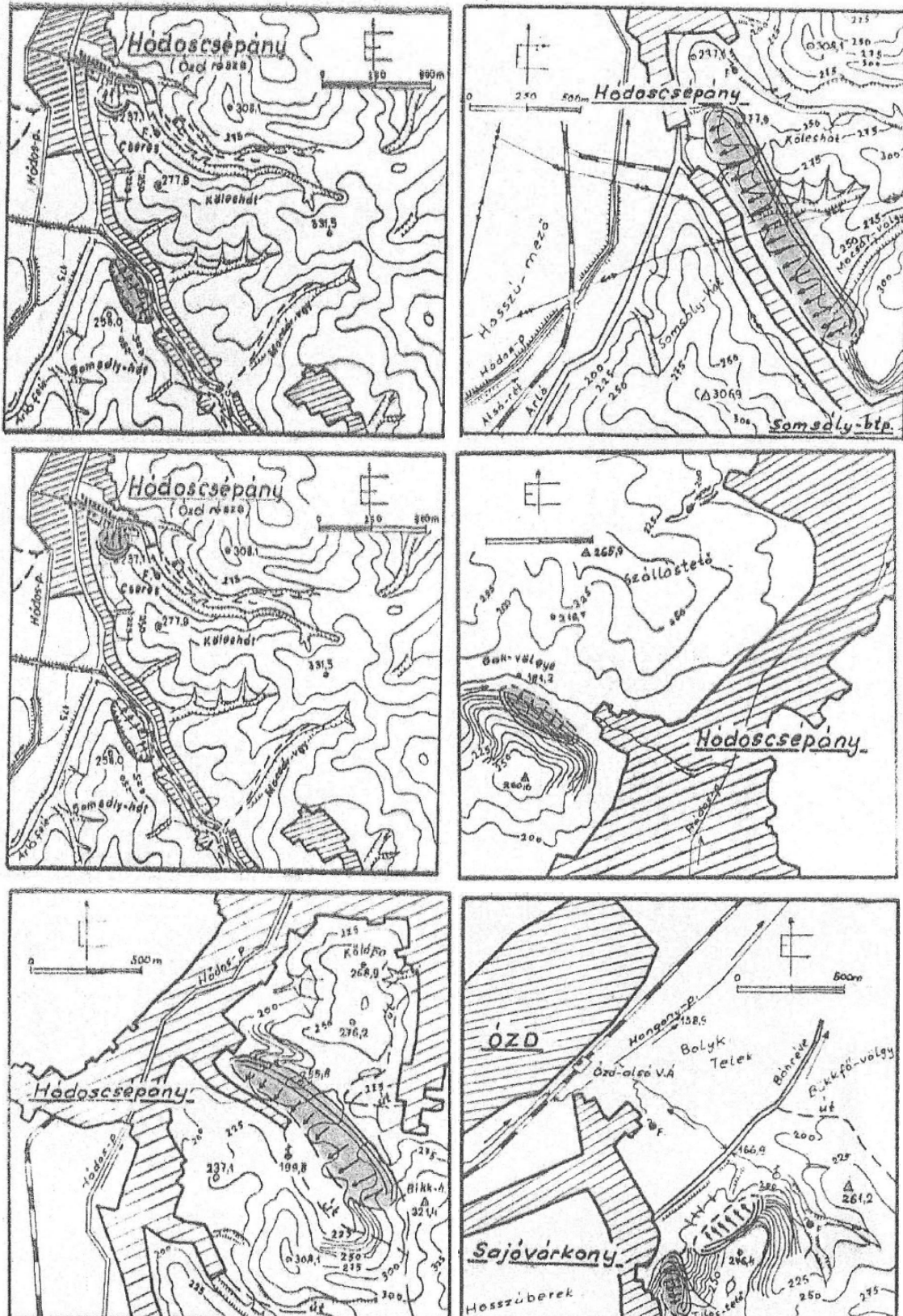




A Borsod-Abaúj-Zemplén Megyei Kormányhivatal Hatósági Főosztály Bányászati Osztálya által BO/15/668-2/2018. ügyiratszámom kiadott adatszolgáltatás alapján Ózd város közigazgatási területén 5 felszínmozgással érintett terület található. A Környezeti értékelés kidolgozásához BO/15/1389-2/2018. ügyiratszámom kiadott adatszolgáltatás alapján azonban Ózd területén összesen 12 db. felszínmozgással veszélyeztetett terület található. A domborzati és földtani adottságok ismeretében az utóbbi adatot tekintjük mérvadónak.

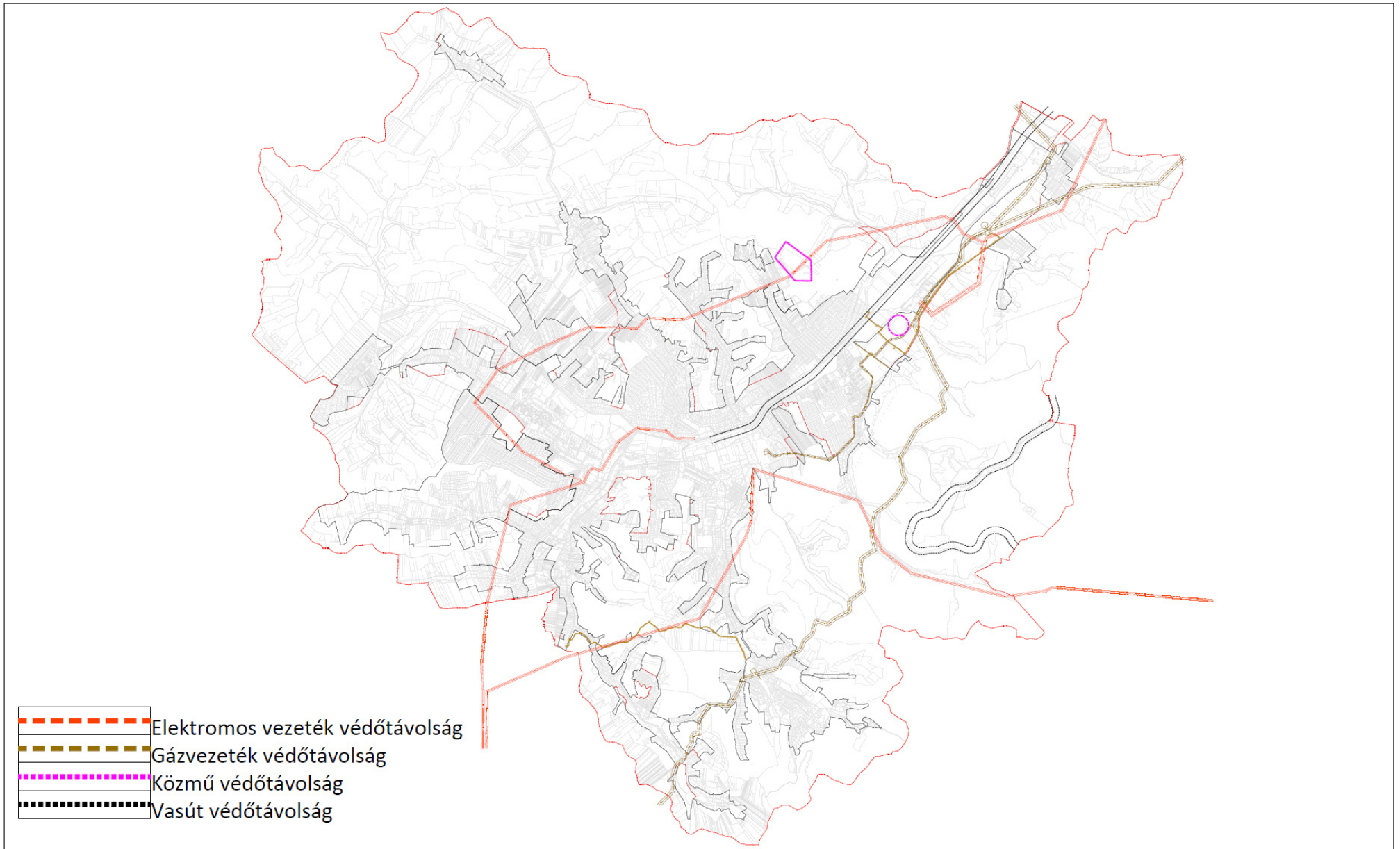
A mozgások közvetlen okaként a lefolyó és szivárgó csapadékvíz, illetve helyenként az útépítés miatti rézsűcsúszást jelölték meg.

A mozgások kezdetének időpontja nem ismert, az adatfelvételek 1972-75 között történtek. Az 1980-ban végzett utóvizsgálatok megállapították, hogy a talajmozgások igen lassúak, de jelenleg is folyamatban vannak.





### 5.3 Védőtávolságok



Az FGSZ Földgázszállító Zrt. bányaszolgalmi joggal rendelkezik a településen 4 érintett nyomvonalon is. (4/9. melléklet a 2018. évi CXXXIX. törvényhez: 209: Ózd – (Szlovákia), 210: Ózd, 211: Ózd -Járdánháza - Tarnalelesz - Mátraterenye - Bátonyterenye [Kisterenye] és 211- 01:Ózd[Farkaslyuk].